SIA "GM PROJEKTS" izstrādātais būvprojekts "Lietus notekūdeņu kanalizācijas kolektora izbūve J.Asara ielā, posmā no Ventspils ielas līdz Ābeļu ielai, Liepājā".

SIA "Evolution Road" izstrādātais būvprojekts "Skuju ielas izbūve, posmā starp Rudzu un Jāņa Asara ielām, Liepājā".

Perspektīvā paredzētā gāzes vada iespējamais novietojums.

Ābeļu iela

J. Asara iela

Āboliņu iela

Āboliņu iela

Skuju iela

Skuju iela

Ābeļu iela

auglu dārzs

auglu dārzs

pārkare

garāža

MDz

MDz

MDz

MDz

1.5MDz

1.5MDz

1.5MDz

1.5MDz

2MDz

2MDz

esoš. ģeod. bāzes Nr.18 pārrēķināts

esoš. ģeod. bāzes Nr.19 pārrēķināts

esoš. ģeod. bāzes Nr.20 pārrēķināts

esoš. ģeod. bāzes Nr.21 pārrēķināts

esoš. ģeod. bāzes Nr.18 PĀRCELTI

esoš. ģeod. bāzes Nr.19 PĀRCELTI

esoš. ģeod. bāzes Nr.20 PĀRCELTI

esoš. ģeod. bāzes Nr.21 PĀRCELTI

Sadzīves kanalizācijas kolektors Ø315 PE100 SDR17 (PĀRCELTI)

PIEZĪMES:

1. LKS-92 koordinātu sistēma. Latvijas normālo augstumu sistēma (LAS-2000,5).
2. Izmēri un augstumu atzīmes dotas metros, kritumi procentos.
3. Izziņot būvdarbus, ievērot virszemes un pazemes komunikāciju aizsardzības prasības.
4. Pirms darbu uzsākšanas esošo inženierkomunikāciju tuvumā izsaukt komunikāciju pārstāvi novietojuma precizēšanai dabā.
5. Esošo inženierkomunikāciju iebūves dziļumus precizēt būvniecības laikā veicot skatrakumus.
6. Būvniecības darbus tiešā inženierkomunikāciju tuvumā veikt bez mehānismiem.
7. Visi izbūves materiāli droši sašķīvēti veidā, būvdarbu veicējam ievērtēt materiālu uzirdinājuma koeficentu.
8. Būvdarbus izpildīt pielietojot projektā paredzētos vai ekvivalentus izstrādājumus.
9. Būvdarbi un materiāli - atbilstoši "Ceļu specifikācijas 2019" prasībām.
10. Nosprausānu vēlams veikt ar datorteodolītu, izspraušanai izmantojami poligonometrijas punkti vai ierīkotie atbalstpunkti, pirms tam pārbaudot to savstarpējās koordinātas un augstumus.
11. Ja būvdarbu veicējam nepieciešama papildus informācija/detalizācija par projektā paredzētajiem risinājumiem (izbūves mezgli, augstuma atzīmes, izspraužamo punktu koordinātas u.c.), vai arī objektā konstatēta topogrāfiskā plāna nesadarība ar reālo situāciju dabā un projekta risinājumu, tad pirms attiecīgo būvdarbu veikšanas pieprasīt to projektētājam (tālr. +371 26562658).

ELT (Apgaismojums) APZĪMĒJUMI:

- W1 — Proj. apgaismojuma kabeļlīnija
- Proj. apgais. kabeļlīn. aizsargcaurule
- Proj. apgais. kabeļlīn. savien. uzmava
- Pārceltais esoš. apgaismojuma balsts

LKT/UKT APZĪMĒJUMI:

- G-1 — Proj. lietus ūdens kan. uztvērējkaka
- K2 — Proj. lietus ūdens kan. caurule
- Proj. lietus ūdens kan. skataka
- K1 — Proj. sadzīves kan. caurule
- Proj. sadzīves kan. skataka
- Dr1 — Proj. drenāžas caurule

SAISTOŠĀS AS "Sadales tīkls" BŪVNIECĪBAS IECERES DOKUMENTĀCIJAS ELT (Elektroapgāde) APZĪMĒJUMI:

- Proj. 0,4kV kabeļlīnija
- Proj. 0,4kV kabeļlīn. aizsargcaurule
- Proj. 0,4kV kabeļlīn. savienojuma uzmava
- W2 — Proj. 10kV kabeļlīnija
- Proj. 10kV kabeļlīn. aizsargcaurule
- Proj. 10kV kabeļlīn. savienojuma uzmava
- Pārcelta esošā 0,4kV kabeļlīnija

TS-CD APZĪMĒJUMI:

1. SEGAS TIPS	Asfaltbetona seguma konstrukcija brauktuvei
2. SEGAS TIPS	Dabīgā akmens bruģa seguma konstrukcija brauktuvei
3. SEGAS TIPS	Betona bruģa seguma konstrukcija nobrauktuvēm
4. SEGAS TIPS	Betona bruģa seguma konstrukcija ietvēm
5. SEGAS TIPS	Nesaistītu minerālmateriālu seguma konstrukcija brauktuvei
6. SEGAS TIPS	Nesaistītu minerālmateriālu seguma konstrukcija gājēju zonām
Remontzona	Brauktuves asfaltbetona seguma remontzona
Remontzona	Brauktuves asfaltbetona seguma savienojuma frēzējuma zona
Remontzona	Brauktuves nesaistītu minerālmateriālu seguma remontzona
Remontzona	Ietves asfaltbetona seguma remontzona
Remontzona	Ietves betona bruģa seguma remontzona
Zaļā zona	Ar augu zemi un daudzdaļīgu zālāju atjaunojama zaļā zona

- Proj. ass
- Likvidējamie koki
- Likvidējamie krūmi
- Demontējamie objekti
- Proj. segumu robeža
- Proj. betona apmale 100,30,15, izcelta 8cm un 10cm (ja nav norādīts savādāk)
- Proj. betona apmale 100,30,15, izcelta sīļpi
- Proj. betona apmale 100,22,15, izcelta 3cm un 4cm
- Proj. betona apmale 100,22,15, izcelta 0cm
- Proj. betona apmale 100,30/22,15
- Proj. betona apmale 100,20,08
- Proj. izmēri
- R5.00 — Proj. rādiusi
- Proj. taktila bruģa segums (pārvietošanās vadlīnija - 0,30m plata)
- Proj. taktila bruģa segums (brīdinošā josla - 0,60m plata)
- Proj. taktila bruģa segums (vadlīniju krustpunkts - 0,50m x 0,50m)
- Proj. ievalce, teknes h=vid.30cm
- Esošās akas lūkas nomaiņa uz "peldošā" tipa (40t) un regulēšana projektētā seguma līmenī
- Esošās akas lūkas nomaiņa uz "peldošā" tipa (40t) un regulēšana nodrošinot 15-20cm dziļumu zem proj. seguma virsmas
- Esošās akas lūkas nomaiņa uz "peldošā" tipa (12,5t) un regulēšana projektētā seguma līmenī
- Esošās akas lūkas regulēšana nodrošinot 15-20cm dziļumu zem proj. seguma virsmas
- Esošās lietus ūdens uztvērējkaka (gūlījas) lūkas nomaiņa un regulēšana projektētā seguma līmenī
- Esošās kapes nomaiņa uz "peldošā" tipa (40t) un regulēšana projektētā seguma līmenī
- Esošās kapes nomaiņa uz "peldošā" tipa (12,5t) un regulēšana projektētā seguma līmenī
- Esošās kapes regulēšana nodrošinot 15-20cm dziļumu zem proj. seguma virsmas
- URB.1 — Ģeoloģiskās izpētes urbums un Nr.
- Proj. šķērsgriezumu vieta un Nr.

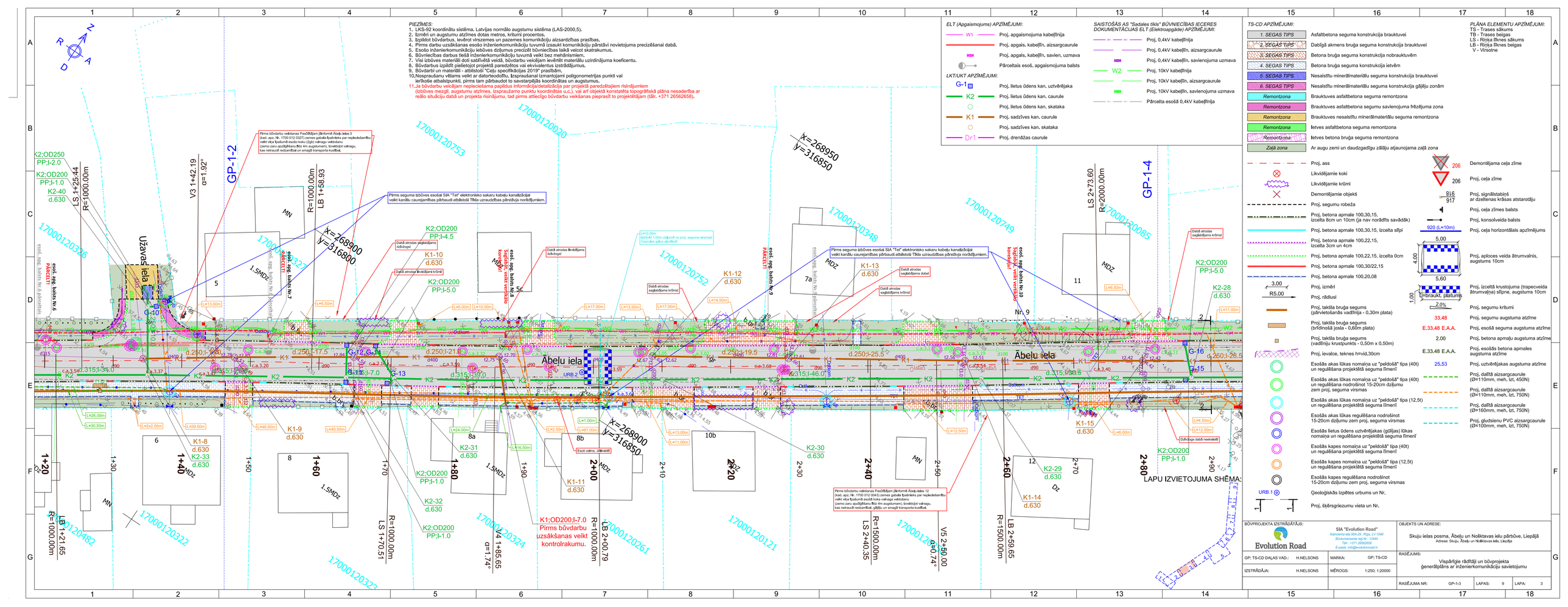
PLĀNA ELEMENTU APZĪMĒJUMI:

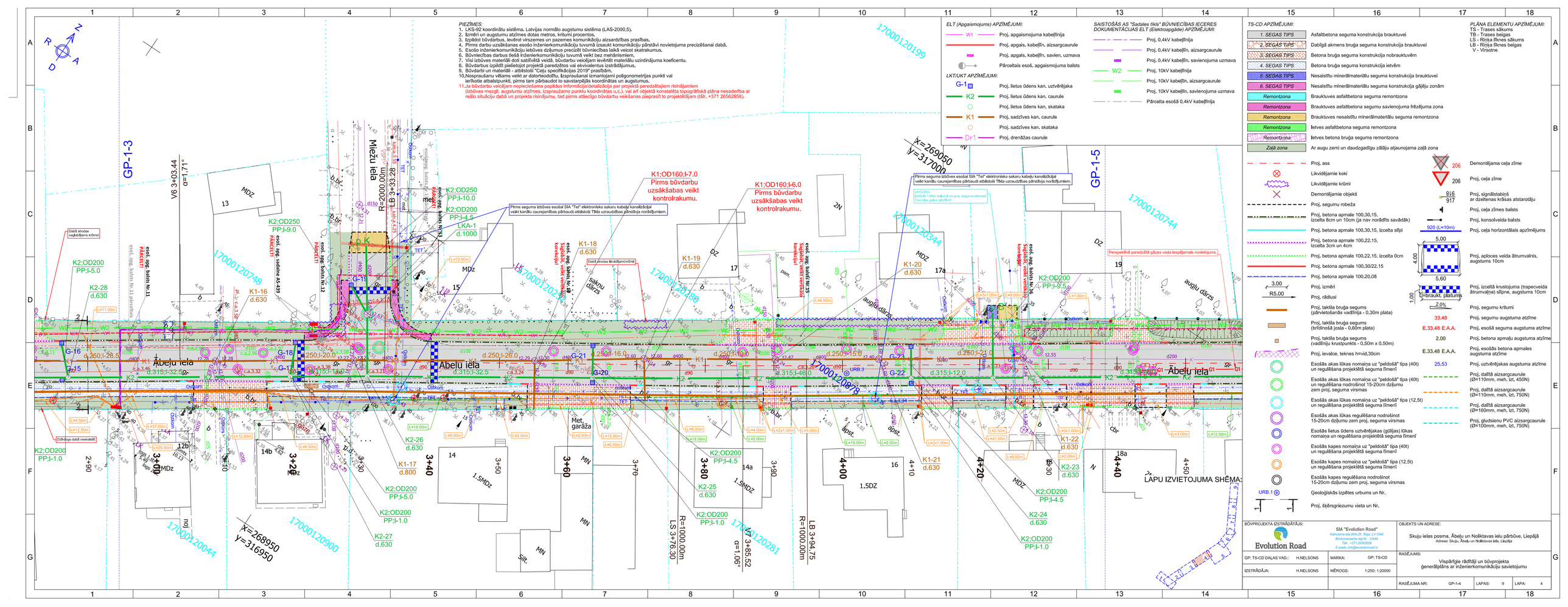
TS - Trases sākums
TB - Trases beigas
LS - Rinķa līknes sākums
LB - Rinķa līknes beigas
V - Virsotne

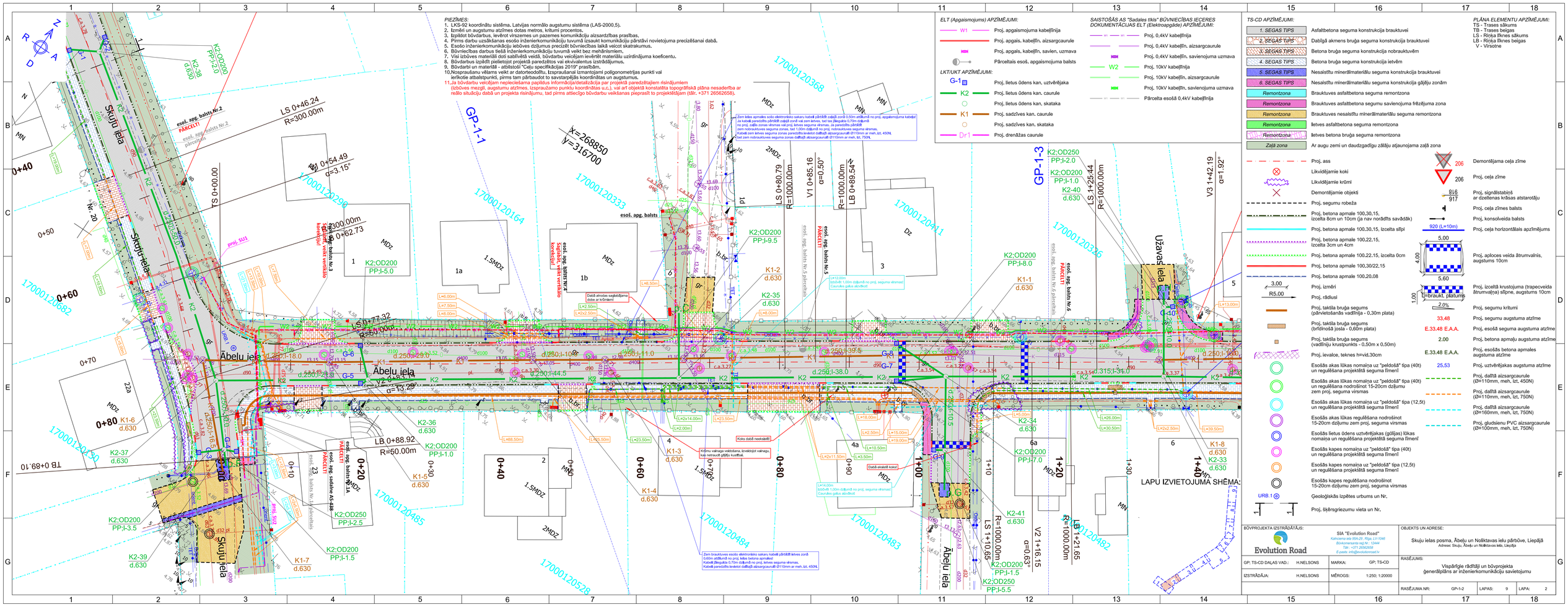
- 206 — Demontējama ceļa zīme
- 206 — Proj. ceļa zīme
- 816 / 917 — Proj. signālstabiņš ar dzeltenas krāsas atstarotāju
- Proj. konsoleida balsts
- 920 (L=10m) — Proj. ceļa horizontālais apzīmējums
- 5.00 / 4.00 / 5.60 — Proj. aploces veida ātrumvalnis, augstums 10cm
- 3.00 / 1.00 — Proj. izceltā krustojuma (trapecveida ātrumvalņa) sīļpie, augstums 10cm
- Ibrauktuves pāsums
- 2.0% — Proj. segumu krituma
- 33.48 — Proj. segumu augstuma atzīme
- E.33.48 E.A.A. — Proj. esošā seguma augstuma atzīme
- 2.00 — Proj. betona apmaļu augstuma atzīme
- E.33.48 E.A.A. — Proj. esošās betona apmales augstuma atzīme
- 25.53 — Proj. uztvērējakas augstuma atzīme
- Proj. dalītā aizsargcaurule (Ø=110mm, meh, izt, 450N)
- Proj. dalītā aizsargcaurule (Ø=110mm, meh, izt, 750N)
- Proj. dalītā aizsargcaurule (Ø=160mm, meh, izt, 750N)
- Proj. gludsienu PVC aizsargcaurule (Ø=100mm, meh, izt, 750N)

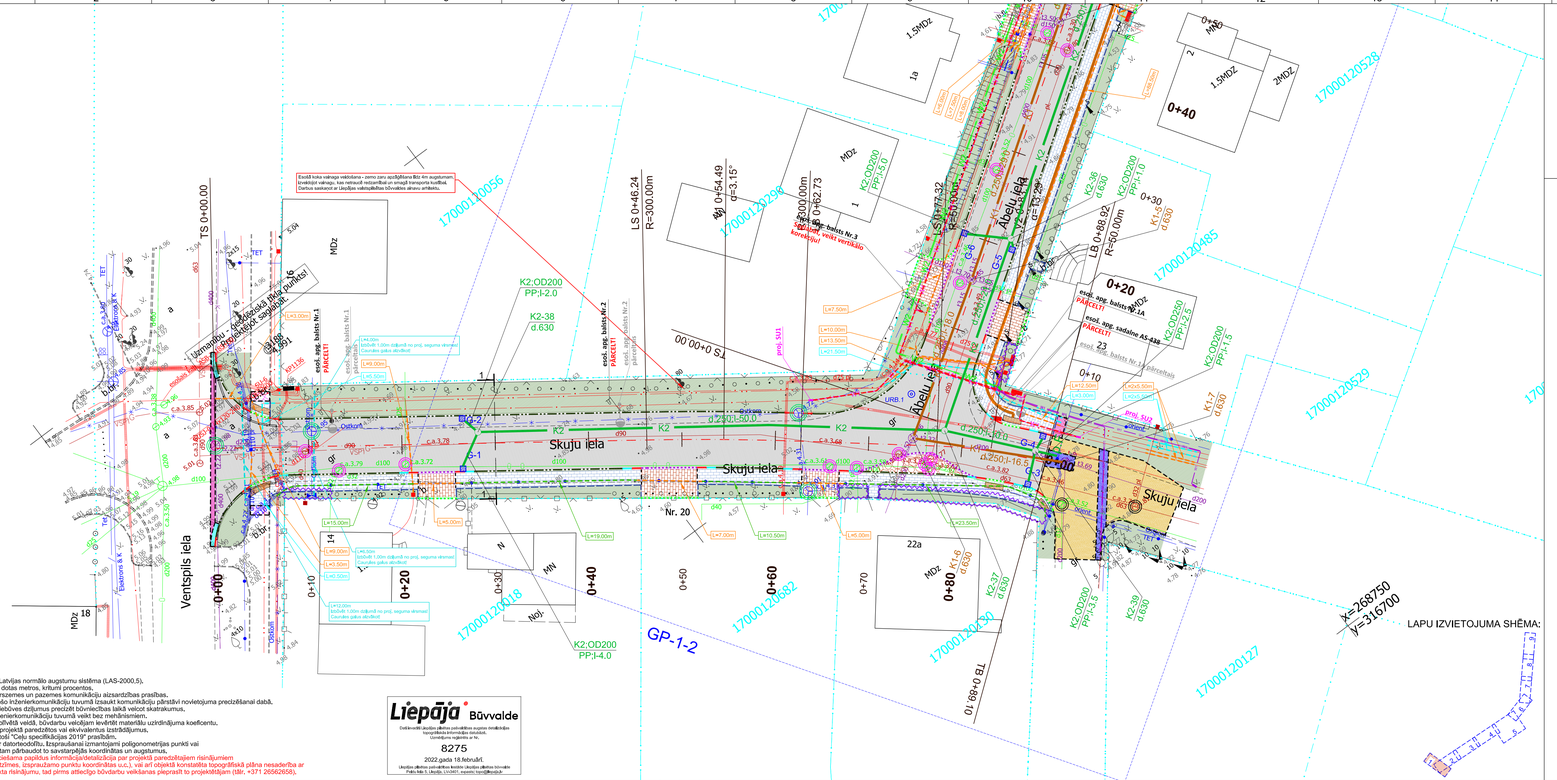
LAPU IZVIETOJUMA SHĒMA:

BŪVPROJEKTA IZSTRĀDĀTĀJS: Evolution Road — SIA "Evolution Road", Kalnciema iela 60A-20, Rīga, LV-1046, Būvkomersanta reģ.Nr.: 12444, Tālr.: +371 26562658, E-pasts: info@evolutionroad.lv		OBJEKTS UN ADRESE: Skuju ielas posma, Ābeļu un Noliktavas ielu pārbūve, Liepāja. Adrese: Skuju, Ābeļu un Noliktavas iela, Liepāja	
GP; TS-CD DAĻAS VAD.: H.NELSONS	MARKA: GP; TS-CD	RASĒJUMS: Vispārīgie rādītāji un būvprojekta ģenerālplāns ar inženierkomunikāciju savietojumu	
IZSTRĀDĀJA: H.NELSONS	MĒROGS: 1:250; 1:20000		
		RASĒJUMA NR: GP-1-6	LAPAS: 9 / LAPA: 6


PIEZĪMES:
1. LKS-92 koordinātu sistēma. Latvijas normālo augstumu sistēma (LAS-2000,5).
2. Izmēri un augstumu atzīmes dotas metros, krītumi procentos.
3. Izpildot būvdarbus, ievērot virszemes un pazemes komunikāciju aizsardzības prasības.
4. Pirms darbu uzsākšanas esošo inženierkomunikāciju tuvumā izsaukt komunikāciju pārstāvi novietojuma precizēšanai dabā.
5. Esošo inženierkomunikāciju ietvēres dziļumus precizēt būvniecības laikā veicot skatrakumus.
6. Būvniecības darbus tiešā inženierkomunikāciju tuvumā veikt bez mehānismiem.
7. Visi izbūves materiāli doti sabīvētā veidā, būvdarbu veicējam ievērtēt materiālu uzirdinājuma koeficientu.
8. Būvdarbus izpildīt pielietojot projektā paredzētos vai ekvivalentus izstrādājumus.
9. Būvdarbi un materiāli - atbilstoši "Ceļu specifikācijas 2019" prasībām.
10.Nospraušanu vēlams veikt ar datorteodolītu, Izspraušanai izmantojamī poligonometrijas punkti vai ierīkotie atbalstpunkti, pirms tam pārbaudot to savstarpējās koordinātas un augstumus.
11.Ja būvdarbu veicējam nepieciešama papildus informācija/detalizācija par projektā paredzētajiem risinājumiem (izbūves mezgli, augstumu atzīmes, izspraužamo punktu koordinātas u.c.), vai arī objektā konstatēta topogrāfiskā plāna nesaderība ar reālo situāciju dabā un projekta risinājumu, tad pirms attiecīgo būvdarbu veikšanas pieprasīt to projektētājam (tālr. +371 26562658).
ELT (Apgaismojums) APZĪMĒJUMI:
W1 Proj. apgaismojuma kabeļlīnija
Proj. apgais. kabeļlīn. aizsargcaurule
Proj. apgais. kabeļlīn. savien. uzmava
Pārceltais esoš. apgaismojuma balsts
LKT/UKT APZĪMĒJUMI:
G-1 Proj. lietus ūdens kan. uztvērējkaka
K2 Proj. lietus ūdens kan. caurule
Proj. lietus ūdens kan. skataka
K1 Proj. sadzīves kan. caurule
Proj. sadzīves kan. skataka
Dr1 Proj. drenāžas caurule
SAISTOŠĀS AS "Sadales tīkls" BŪVNIECĪBAS IECERES DOKUMENTĀCIJAS ELT (Elektroapgāde) APZĪMĒJUMI:
Proj. 0,4kV kabeļlīnija
Proj. 0,4kV kabeļlīn. aizsargcaurule
Proj. 0,4kV kabeļlīn. savienojuma uzmava
W2 Proj. 10kV kabeļlīnija
Proj. 10kV kabeļlīn. aizsargcaurule
Proj. 10kV kabeļlīn. savienojuma uzmava
Pārceltā esošā 0,4kV kabeļlīnija
TS-CD APZĪMĒJUMI:
1. SEGAS TIPS Asfaltbetona seguma konstrukcija brauktuvei
2. SEGAS TIPS Dabīgā akmens bruģa seguma konstrukcija brauktuvei
3. SEGAS TIPS Betona bruģa seguma konstrukcija nobraukttuvēm
4. SEGAS TIPS Betona bruģa seguma konstrukcija ietvēm
5. SEGAS TIPS Nesaistītu minerālmateriālu seguma konstrukcija brauktuvei
6. SEGAS TIPS Nesaistītu minerālmateriālu seguma konstrukcija gājēju zonām
Remontzona Brauktuves asfaltbetona seguma remontzona
Remontzona Brauktuves asfaltbetona seguma savienojuma frēzējuma zona
Remontzona Brauktuves nesaistītu minerālmateriālu seguma remontzona
Remontzona Ietves asfaltbetona seguma remontzona
Remontzona Ietves betona bruģa seguma remontzona
Zaļā zona Ar augu zemi un daudzdaļīgu zālāju atjaunojama zaļā zona
PLĀNA ELEMENTU APZĪMĒJUMI:
TS - Trases sākums
TB - Trases beigas
LS - Rinķa līknes sākums
LB - Rinķa līknes beigas
V - Virsotne
Proj. ass
Likvidējamie koki
Likvidējamie krūmi
Demontējamie objekti
Proj. segumu robeža
Proj. betona apmale 100,30,15, izcelta 8cm un 10cm (ja nav norādīts savādāk)
Proj. betona apmale 100,30,15, izcelta sīkšķ
Proj. betona apmale 100,22,15, izcelta 3cm un 4cm
Proj. betona apmale 100,22,15, izcelta 0cm
Proj. betona apmale 100,30/22,15
Proj. betona apmale 100,20,08
Proj. izmēri
Proj. rādiusi
Proj. taktīla bruģa segums (pārvietošanās vadlīnija - 0,30m plata)
Proj. taktīla bruģa segums (brīdinošā josla - 0,60m plata)
Proj. taktīla bruģa segums (vadlīniju krustpunkts - 0,50m x 0,50m)
Proj. ievalce, teknes h=vid.30cm
Esošās akas lūkas nomaiņa uz "peldošā" tipa (40t) un regulēšana projektētā seguma līmenī
Esošās akas lūkas nomaiņa uz "peldošā" tipa (40t) un regulēšana nodrošinot 15-20cm dziļumu zem proj. seguma virsmas
Esošās akas lūkas nomaiņa uz "peldošā" tipa (12,5t) un regulēšana projektētā seguma līmenī
Esošās akas lūkas regulēšana nodrošinot 15-20cm dziļumu zem proj. seguma virsmas
Esošās lietus ūdens uztvērējakas (gūlijas) lūkas nomaiņa un regulēšana projektētā seguma līmenī
Esošās kapes nomaiņa uz "peldošā" tipa (40t) un regulēšana projektētā seguma līmenī
Esošās kapes nomaiņa uz "peldošā" tipa (12,5t) un regulēšana projektētā seguma līmenī
Esošās kapes regulēšana nodrošinot 15-20cm dziļumu zem proj. seguma virsmas
Ģeoloģiskās izpētes urbums un Nr.
Proj. šķērsgriezumu vieta un Nr.
Demontējama ceļa zīme
Proj. ceļa zīme
Proj. signālstabiņš ar dzeltenas krāsas atstarotāju
Proj. konsoleida balsts
Proj. ceļa horizontālais apzīmējums
Proj. aploces veida ātrumvalnis, augstums 10cm
Proj. izceltā krustojuma (trapecveida ātrumvaļņa) sīlpne, augstums 10cm
Proj. segumu krītumi
Proj. segumu augstuma atzīme
Proj. esošā seguma augstuma atzīme
Proj. betona apmaļu augstuma atzīme
Proj. esošās betona apmales augstuma atzīme
Proj. uztvērējakas augstuma atzīme
Proj. dalītā aizsargcaurule (Ø=110mm, meh, izt, 450N)
Proj. dalītā aizsargcaurule (Ø=110mm, meh, izt, 750N)
Proj. dalītā aizsargcaurule (Ø=160mm, meh, izt, 750N)
Proj. gludsienu PVC aizsargcaurule (Ø=100mm, meh, izt, 750N)
LAPU IZVIETOJUMA SHĒMA:
Užavā iela
Abeļu iela
GP-1-2
GP-1-4
K2;OD250 PP;I-2.0
K2;OD200 PP;I-1.0
K2-40 d.630
V3 1+42.19 α=1.92°
LS 1+25.44 R=1000.00m
LB 1+21.65 R=1000.00m
V4 1+85.65 α=1.74°
LS 1+70.51 R=1000.00m
LB 2+00.79 R=1000.00m
V5 2+50.00 α=0.74°
LS 2+40.35 R=1500.00m
LB 2+59.65 R=1500.00m
LS 2+73.60 R=2000.00m
X=268950 Y=316850
X=268900 Y=316800
X=268900 Y=316850
K1;OD200;I-7.0 Pirms būvdarbu uzsākšanas veikt kontrolrakumu.
Pirms būvdarbu veikšanas Pasūtītājam jāinformē Ābeļu iela 5 (kad. apz. Nr. 1700 012 0327) zemes gabala īpašnieks par nepieciešamību veikt vīķa šķeluma esošo koku (2gb) vainaga vaklošanu (zemo zaru apzāģēšanu līdz 4m augstumam), izvēkšķot vainagu, kas netraucē redzamībai un smagā transporta kustībai.
Pirms seguma izbūves esošai SIA "Tet" elektroniesko sakaru kabeļu kanalizācijai veikt kanālu caurejamības pārbaudi atbilstoši Tīkla uzraudzības pārstāvja norādījumiem.
Pirms būvdarbu veikšanas Pasūtītājam jāinformē Ābeļu iela 12 (kad. apz. Nr. 1700 012 0043) zemes gabala īpašnieks par nepieciešamību veikt vīķa šķeluma esošā koka vainaga vaklošanu (zemo zaru apzāģēšanu līdz 4m augstumam), izvēkšķot vainagu, kas netraucē redzamībai un smagā transporta kustībai.
esoš. apg. balsts Nr.6 PĀRCELTS!
esoš. apg. balsts Nr.7 PĀRCELTS!
esoš. apg. balsts Nr.8 Saglabāt, veikt vertikālo korekciju!
esoš. apg. balsts Nr.9 PĀRCELTS!
esoš. apg. balsts Nr.10 Saglabāt, veikt vertikālo korekciju!
Dabā atrodas saglabājama krūmāja
Dabā atrodas saglabājama dobe!
Dabā atrodas Bīvkāpšams dūbumpot
Dabā atrodas saglabājama krūmāja
Dabā atrodas saglabājama krūmāja
Dūbumpots dabā neeksistē!
Esoš celms, jāsaskāld!
Nr. 9
BŪVPROJEKTA IZSTRĀDĀTĀJS:
SIA "Evolution Road"
Kalnciema iela 60A-20, Rīga,LV-1046
Būvkomersanta reģ.Nr.: 12444
Tālr.: +371 26562658
E-pasts: info@evolutionroad.lv
Evolution Road
OBJEKTS UN ADRESE:
Skuju ielas posma, Ābeļu un Noliktavas ielu pārbūve, Liepāja
Adrese: Skuju, Ābeļu un Noliktavas iela, Liepāja
GP; TS-CD DAĻAS VAD.: H.NELSONS
MARKA: GP; TS-CD
RASĒJUMS:
Vispārīgie rādītāji un būvprojekta ģenerālplāns ar inženierkomunikāciju savietojumu
IZSTRĀDĀJA: H.NELSONS
MĒROGS: 1:250; 1:20000
RASĒJUMA NR: GP-1-3
LAPAS: 9
LAPA: 3


PIEZĪMES:
1. LKS-92 koordinātu sistēma. Latvijas normālo augstumu sistēma (LAS-2000,5).
2. Izmēri un augstumu atzīmes dotas metros, kritumi procentos.
3. Izpildot būvdarbus, ievērot virszemes un pazemes komunikāciju aizsardzības prasības.
4. Pirms darbu uzsākšanas esošo inženierkomunikāciju tuvumā izsaukt komunikāciju pārstāvi novietojuma precizēšanai dabā.
5. Esošo inženierkomunikāciju ietvēres dziļumus precizēt būvniecības laikā veicot skatrakumus.
6. Būvniecības darbus tiešā inženierkomunikāciju tuvumā veikt bez mehānismiem,
7. Visi izbūves materiāli doti sablīvētā veidā, būvdarbu veicējam ievērtēt materiālu uzrādnājuma koeficientu.
8. Būvdarbus izpildīt pielietojot projektā paredzētos vai ekvivalentus izstrādājumus.
9. Būvdarbi un materiāli - atbilstoši "Ceļu specifikācijas 2019" prasībām,
10.Nospraušanu vēlams veikt ar datorteodolītu, Izspraušanai izmantojami poligonometrijas punkti vai ierīkotie atbalstpunkti, pirms tam pārbaudot to savstarpējās koordinātas un augstumus.
11.Ja būvdarbu veicējam nepieciešama papildus Informācija/detalizācija par projektā paredzētajiem risinājumiem (izbūves mezgli, augstumu atzīmes, izspraužamo punktu koordinātas u.c.), vai arī objektā konstatēta topogrāfiskā plāna nesaderība ar reālo situāciju dabā un projekta risinājumu, tad pirms attiecīgo būvdarbu veikšanas pieprasīt to projektētājam (tālr. +371 26562658).
ELT (Apgaismojums) APZĪMĒJUMI:
W1 Proj. apgaismojuma kabeļlīnija
Proj. apgais. kabeļlīn. aizsargcaurule
Proj. apgais. kabeļlīn. savien. uzmava
Pārceltais esoš. apgaismojuma balsts
LKT/UKT APZĪMĒJUMI:
G-1 Proj. lietus ūdens kan. uztvērējkaka
K2 Proj. lietus ūdens kan. caurule
Proj. lietus ūdens kan. skataka
K1 Proj. sadzīves kan. caurule
Proj. sadzīves kan. skataka
Dr1 Proj. drenāžas caurule
SAISTOŠĀS AS "Sadales tīkls" BŪVNIECĪBAS IECERES DOKUMENTĀCIJAS ELT (Elektroapgāde) APZĪMĒJUMI:
Proj. 0,4kV kabeļlīnija
Proj. 0,4kV kabeļlīn. aizsargcaurule
Proj. 0,4kV kabeļlīn. savienojuma uzmava
W2 Proj. 10kV kabeļlīnija
Proj. 10kV kabeļlīn. aizsargcaurule
Proj. 10kV kabeļlīn. savienojuma uzmava
Pārcelta esošā 0,4kV kabeļlīnija
TS-CD APZĪMĒJUMI:
1. SEGAS TIPS Asfaltbetona seguma konstrukcija brauktuvei
2. SEGAS TIPS Dabīgā akmens bruģa seguma konstrukcija brauktuvei
3. SEGAS TIPS Betona bruģa seguma konstrukcija nobraukšanām
4. SEGAS TIPS Betona bruģa seguma konstrukcija ietvēm
5. SEGAS TIPS Nesaistītu minerālmateriālu seguma konstrukcija brauktuvei
6. SEGAS TIPS Nesaistītu minerālmateriālu seguma konstrukcija gājēju zonām
Remontzona Brauktuves asfaltbetona seguma remontzona
Remontzona Brauktuves asfaltbetona seguma savienojuma frēzējuma zona
Remontzona Brauktuves nesaistītu minerālmateriālu seguma remontzona
Remontzona Ietves asfaltbetona seguma remontzona
Remontzona Ietves betona bruģa seguma remontzona
Zaļā zona Ar augu zemi un daudzdaļīgu zālāju atjaunojama zaļā zona
Proj. ass
Likvidējamie koki
Likvidējamie krūmi
Demontējamie objekti
Proj. segumu robeža
Proj. betona apmale 100,30,15, izcelta 8cm un 10cm (ja nav norādīts savādāk)
Proj. betona apmale 100,30,15, izcelta sīļpi
Proj. betona apmale 100.22,15, izcelta 3cm un 4cm
Proj. betona apmale 100.22,15, izcelta 0cm
Proj. betona apmale 100,30/22,15
Proj. betona apmale 100.20,08
Proj. izmēri
Proj. rādiusi
Proj. taktīla bruģa segums (pārvietošanās vadlīnija - 0,30m plata)
Proj. taktīla bruģa segums (brīdinošā josla - 0,60m plata)
Proj. taktīla bruģa segums (vadlīniju krustpunkts - 0,50m x 0,50m)
Proj. ievalce, teknes h=vid.30cm
Esošās akas lūkas nomaiņa uz "peldošā" tipa (40t) un regulēšana projektētā seguma līmenī
Esošās akas lūkas nomaiņa uz "peldošā" tipa (40t) un regulēšana nodrošinot 15-20cm dziļumu zem proj. seguma virsmas
Esošās akas lūkas nomaiņa uz "peldošā" tipa (12,5t) un regulēšana projektētā seguma līmenī
Esošās akas lūkas regulēšana nodrošinot 15-20cm dziļumu zem proj. seguma virsmas
Esošās lietus ūdens uztvērējakas (gūlijas) lūkas nomaiņa un regulēšana projektētā seguma līmenī
Esošās kapes nomaiņa uz "peldošā" tipa (40t) un regulēšana projektētā seguma līmenī
Esošās kapes nomaiņa uz "peldošā" tipa (12,5t) un regulēšana projektētā seguma līmenī
Esošās kapes regulēšana nodrošinot 15-20cm dziļumu zem proj. seguma virsmas
Ģeoloģiskās izpētes urbums un Nr.
Proj. šķērsgriezumu vieta un Nr.
PLĀNA ELEMENTU APZĪMĒJUMI:
TS - Trases sākums
TB - Trases beigas
LS - Rinķa līknes sākums
LB - Rinķa līknes beigas
V - Virsotne
Demontējama ceļa zīme
Proj. ceļa zīme
Proj. signālstabiņš ar dzeltenas krāsas atstarotāju
Proj. ceļa zīmes balsts
Proj. konsoleida balsts
Proj. ceļa horizontālais apzīmējums
Proj. aploces veida ātrumvalnis, augstums 10cm
Proj. izceltā krustojuma (trapecveida ātrumvaļņa) sīļņe, augstums 10cm
Proj. segumu krituma
Proj. segumu augstuma atzīme
Proj. esošā seguma augstuma atzīme
Proj. betona apmaļu augstuma atzīme
Proj. esošās betona apmales augstuma atzīme
Proj. uztvērējakas augstuma atzīme
Proj. dalītā aizsargcaurule (Ø=110mm, meh, izt, 450N)
Proj. dalītā aizsargcaurule (Ø=110mm, meh, izt, 750N)
Proj. dalītā aizsargcaurule (Ø=160mm, meh, izt, 750N)
Proj. gludsienu PVC aizsargcaurule (Ø=100mm, meh, izt, 750N)
Proj. šķērsgriezumu vieta un Nr.
LAPU IZVIETOJUMA SHĒMA:
BŪVPROJEKTA IZSTRĀDĀTĀJS:
SIA "Evolution Road"
Kalnciema iela 60A-20, Rīga LV-1046
Būvkomersanta reģ.Nr.: 12444
Tālr.: +371 26562658
E-pasts: info@evolutionroad.lv
OBJEKTS UN ADRESE:
Skuju ielas posma, Ābeļu un Noliktavas ielu pārbūve, Liepājā
Adrese: Skuju, Ābeļu un Noliktavas iela, Liepāja
GP; TS-CD DAĻAS VAD.: H.NELSONS
MARKA: GP; TS-CD
IZSTRĀDĀJA: H.NELSONS
MĒROGS: 1:250; 1:20000
RASĒJUMS:
Vispārīgie rādītāji un būvprojekta ģenerālplāns ar inženierkomunikāciju savietojumu
RASĒJUMA NR: GP-1-4
LAPAS: 9
LAPA: 4
GP-1-3
GP-1-5
Skuju iela
Ābeļu iela
Noliktavas iela
Meliorācijas grāvis
Met. garāža
Silt.
X=269050
Y=317000
X=268950
Y=316950
R=2000.00m; LB 3+33.28
R=1000.00m; LS 3+76.30
R=1000.00m; LB 3+94.75
α=1.00°
V6 3+03.44
α=1.71°
K1;OD160;I-7.0 Pirms būvdarbu uzsākšanas veikt kontrolrakumu.
K1;OD160;I-6.0 Pirms būvdarbu uzsākšanas veikt kontrolrakumu.
Pirms sequma izbūves esošai SIA "Tet" elektronisko sakaru kabeļu kanalizācijai veikt kanālu caurejamības pārbaudi atbilstoši TīkIa uzraudzības pārstāvja nordāļumiem.
Perspektīvē paredzētā gāzes vada iespējamais novietojums.
esoš. apg. balsts Nr.11 pārceltais
esoš. apg. balsts Nr.12
esoš. apg. balsts Nr.13
esoš. apg. balsts Nr.14
esoš. apg. balsts Nr.15
esoš. apg. balsts Nr.16
esoš. apg. balsts Nr.17
esoš. apg. balsts Nr.18
esoš. apg. balsts Nr.19
esoš. apg. balsts Nr.20
esoš. apg. balsts Nr.21
esoš. apg. balsts


PIEZĪMES:
1. LKS-92 koordinātu sistēma. Latvijas normālo augstumu sistēma (LAS-2000,5).
2. Izmēri un augstumu atzīmes dotas metros, kritumi procentos.
3. Izpildot būvdarbus, ievērot virszemes un pazemes komunikāciju aizsardzības prasības.
4. Pirms darbu uzsākšanas esošo inženierkomunikāciju tuvumā izsaukt komunikāciju pārstāvi novietojuma precizēšanai dabā.
5. Esošo inženierkomunikāciju ietilpes dziļumus precizēt būvniecības laikā veicot skatrakumus.
6. Būvniecības darbus šeit inženierkomunikāciju tuvumā veikt bez mehānismiem,
7. Visi izbūves materiāli doti sabiltvētā veidā, būvdarbu veicējam ievērtēt materiālu uzirdinājuma koeficentu.
8. Būvdarbus izpildīt pielietojot projektā paredzētos vai ekvivalentus izstrādājumus.
9. Būvdarbi un materiāli - atbilstoši "Ceļu specifikācijas 2019" prasībām,
10.Nospraušanu vēlams veikt ar datorteodolītu, Izspraušanai izmantojami poligonometrijas punkti vai
ierīkotie atbalstpunkti, pirms tam pārbaudot to savstarpējās koordinātas un augstumus.
11.Ja būvdarbu veicējam nepieciešama papildus informācija/detalizācija par projektā paredzētajiem risinājumiem
(izbūves mezgli, augstumu atzīmes, izspraužamo punktu koordinātas u.c.), vai arī objektā konstatēta topogrāfiskā plāna nesaderība ar
reālo situāciju dabā un projekta risinājumu, tad pirms attiecīgo būvdarbu veikšanas pieprasīt to projektētājam (tālr. +371 26562658).
ELT (Apgaismojums) APZĪMĒJUMI:
W1 Proj, apgaismojuma kabeļlīnija
Proj, apgais, kabeļlīn. aizsargcaurule
Proj, apgais, kabeļlīn, savien, uzmava
Pārceltais esoš. apgaismojuma balsts
LKT/UKT APZĪMĒJUMI:
G-1 Proj, lietus ūdens kan, uztvērējkaka
K2 Proj, lietus ūdens kan, caurule
Proj, lietus ūdens kan, skataka
K1 Proj, sadzīves kan, caurule
Proj, sadzīves kan, skataka
Dr1 Proj, drenāžas caurule
SAISTOŠĀS AS "Sadales tīkls" BŪVNIECĪBAS IECERES DOKUMENTĀCIJAS ELT (Elektroapgāde) APZĪMĒJUMI:
Proj, 0,4kV kabeļlīnija
Proj, 0,4kV kabeļlīn, aizsargcaurule
Proj, 0,4kV kabeļlīn, savienojuma uzmava
W2 Proj, 10kV kabeļlīnija
Proj, 10kV kabeļlīn, aizsargcaurule
Proj, 10kV kabeļlīn, savienojuma uzmava
Pārceltā esošā 0,4kV kabeļlīnija
TS-CD APZĪMĒJUMI:
1. SEGAS TIPS Asfaltbetona seguma konstrukcija brauktuvei
2. SEGAS TIPS Dabīgā akmens bruģa seguma konstrukcija brauktuvei
3. SEGAS TIPS Betona bruģa seguma konstrukcija nobraukšutvēm
4. SEGAS TIPS Betona bruģa seguma konstrukcija ietvēm
5. SEGAS TIPS Nesaistītu minerālmateriālu seguma konstrukcija brauktuvei
6. SEGAS TIPS Nesaistītu minerālmateriālu seguma konstrukcija gājēju zonām
Remontzona Brauktuves asfaltbetona seguma remontzona
Remontzona Brauktuves asfaltbetona seguma savienojuma frēzējuma zona
Remontzona Brauktuves nesaistītu minerālmateriālu seguma remontzona
Remontzona Ietves asfaltbetona seguma remontzona
Remontzona Ietves betona bruģa seguma remontzona
Zaļā zona Ar augu zemi un daudzdaģīgu zālāju atjaunojama zaļā zona
PLĀNA ELEMENTU APZĪMĒJUMI:
TS - Trases sākums
TB - Trases beigas
LS - Rinķa līknes sākums
LB - Rinķa līknes beigas
V - Virsotne
Proj, ass
Likvidējamie koki
Likvidējamie krūmi
Demontējamie objekti
Proj, segumu robeža
Proj, betona apmale 100,30,15, izceļta 8cm un 10cm (ja nav norādīts savādāk)
Proj, betona apmale 100,30,15, izceļta slīpi
Proj, betona apmale 100,22,15, izceļta 3cm un 4cm
Proj, betona apmale 100,22,15, izceļta 0cm
Proj, betona apmale 100,30/22,15
Proj, betona apmale 100,20,08
Proj, izmēri
Proj, rādiusi
Proj, taktila bruģa segums (pārvietošanās vadlīnija - 0,30m plata)
Proj, taktila bruģa segums (brīdinošā josla - 0,60m plata)
Proj, taktila bruģa segums (vadlīniju krustpunkts - 0,50m x 0,50m)
Proj, ievalce, teknes h=vid.30cm
Esošās akas lūkas nomaiņa uz "peldošā" tipa (40t) un regulēšana projektētā seguma līmenī
Esošās akas lūkas nomaiņa uz "peldošā" tipa (40t) un regulēšana nodrošinot 15-20cm dziļumu zem proj, seguma virsmas
Esošās akas lūkas nomaiņa uz "peldošā" tipa (12,5t) un regulēšana projektētā seguma līmenī
Esošās akas lūkas regulēšana nodrošinot 15-20cm dziļumu zem proj, seguma virsmas
Esošās lietus ūdens uztvērējakas (gūlijas) lūkas nomaiņa un regulēšana projektētā seguma līmenī
Esošās kapes nomaiņa uz "peldošā" tipa (40t) un regulēšana projektētā seguma līmenī
Esošās kapes nomaiņa uz "peldošā" tipa (12,5t) un regulēšana projektētā seguma līmenī
Esošās kapes regulēšana nodrošinot 15-20cm dziļumu zem proj, seguma virsmas
Ģeoloģiskās izpētes urbums un Nr,
Proj, šķērsgriezumu vieta un Nr,
Demontējama ceļa zīme
Proj, ceļa zīme
Proj, signālstabiņš ar dzeltenas krāsas atstarotāju
Proj, ceļa zīmes balsts
Proj, konsoleida balsts
Proj, ceļa horizontālais apzīmējums
Proj, aploces veida ātrumvalnis, augstums 10cm
Proj, izceltā krustojuma (trapecveida ātrumvaļņa) slīpne, augstums 10cm
Proj, segumu kritumi
Proj, segumu augstuma atzīme
Proj, esošā seguma augstuma atzīme
Proj, betona apmaļu augstuma atzīme
Proj, esošās betona apmales augstuma atzīme
Proj, uztvērējakas augstuma atzīme
Proj, dalītā aizsargcaurule (Ø=110mm, meh, izt, 750N)
Proj, dalītā aizsargcaurule (Ø=110mm, meh, izt, 750N)
Proj, dalītā aizsargcaurule (Ø=160mm, meh, izt, 750N)
Proj, gludsienu PVC aizsargcaurule (Ø=100mm, meh, izt, 750N)
Proj, šķēlumu vieta
LAPU IZVIETOJUMA SHĒMA:
BŪVPROJEKTA IZSTRĀDĀTĀJS:
SIA "Evolution Road"
Kalnciema iela 60A-20, Rīga LV-1046
Būvkomersanta reģ.Nr.: 12444
Tālr.: +371 26562658
E-pasts: info@evolutionroad.lv
OBJEKTS UN ADRESE:
Skuju ielas posma, Ābeļu un Noliktavas ielu pārbūve, Liepāja
Adrese: Skuju, Ābeļu un Noliktavas iela, Liepāja
GP: TS-CD DAĻAS VAD.: H.NELSONS
IZSTRĀDĀJA: H.NELSONS
MARKA: GP; TS-CD
MĒROGS: 1:250; 1:20000
RASĒJUMS:
Vispārīgie rādītāji un būvprojekta ģenerālplāns ar inženierkomunikāciju savietojumu
RASĒJUMA NR: GP-1-2
LAPAS: 9
LAPA: 2



PIEZĪMES:
1. LKS-92 koordinātu sistēma, Latvijas normālo augstumu sistēma (LAS-2000.5).
2. Izmēri un augstumu atzīmes dotas metros, krītumi procentos.
3. Esošā būvdarbu, ievērot virszemes un pazemes komunikāciju aizsardzības prasības.
4. Pirms darbu uzsākšanas esošo inženierkomunikāciju turumā izsaukt komunikāciju pārstāvi novietojuma precizēšanai dabā.
5. Esošo inženierkomunikāciju ietvēres dziļumus precizēt būvniecības laikā veicot skatrakumus,
6. Būvniecības darbus šeši inženierkomunikāciju turumā veikt bez mehānismiem.
7. Visā būvtvēres materiāli doti sadzīvīšā veidā, būvdarbu veicējam levērtēt materiālu uzrādnjuma koeficentu.
8. Būvdarbus izpildīt piešķirajot projektā paredzētos vai ekvivalentus izstrādājumus.
9. Būvdarbi un materiāli - atbilstoši "Ceļu specifikācijas 2019" prasībām.
10.Nespraušanu vēlams veikt ar datortehnoloģiju. Izspraušanai izmantojami poligonometrijas punkti vai ierīkoše atbalstpunkti, pirms tam pārbaudot to savstarpējās koordinātas un augstumus.
11.Ja būvdarbu veicējam nepieciešama papildus informācija/atskaitīšanās par projektā paredzētajiem risinājumiem (izbūves mezgli, augstumu atzīmes, izspraužamo punktu koordinātas u.c.), vai arī objektā konstatēta topogrāfiskā plāna nesaderība ar reālo situāciju dabā un projekta risinājumu, tad pirms attiecīgo būvdarbu veikšanas jāpaziņo projektētājam (tālr. +371 26562658).

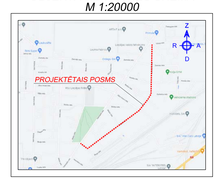
Liepāja Būvvalde
Dokumentā datējām ar elektronisko parakstu
2022.gada 18.februārī.
Liepājas pilsētas pašvaldības iestāde Liepājas pilsētas būvvalde
Pašvaldības S. Liepājas LUKMS, reģistrācijas kods 90000054572

ELT (Apgaismojums) APZĪMĒJUMI:
- W1 — Proj. apgaismojuma kabeļlīnija
- Proj. apgais. kabeļlīn. aizsargcaurule
- Proj. apgais. kabeļlīn. savien. uzmava
- Pārceltais esoš. apgaismojuma balsts

LKT/UKT APZĪMĒJUMI:
- G-1 — Proj. lietus ūdens kan. uztvērējkaka
- K2 — Proj. lietus ūdens kan. caurule
- Proj. lietus ūdens kan. skataka
- K1 — Proj. sadzīves kan. caurule
- Proj. sadzīves kan. skataka
- Dr1 — Proj. drenāžas caurule

SAISTOŠĀS AS "Sadales tīkls" BŪVNIECĪBAS IECERES DOKUMENTĀCIJAS ELT (Elektroapgāde) APZĪMĒJUMI:
- Proj. 0,4kV kabeļlīnija
- Proj. 0,4kV kabeļlīn. aizsargcaurule
- Proj. 0,4kV kabeļlīn. savienojuma uzmava
- W2 — Proj. 10kV kabeļlīnija
- Proj. 10kV kabeļlīn. aizsargcaurule
- Proj. 10kV kabeļlīn. savienojuma uzmava
- Pārceltā esošā 0,4kV kabeļlīnija

OBJEKTA NOVIETNES SHĒMA
M 1:20000



GP UN TS-CD RASĒJUMU SARAKSTS

Nr.p.k.		Lapa
1	Vispārīgie rādītāji un būvprojekta ģenerālplāns ar inženierkomunikāciju savietojumu	GP-1
2	Projektēto segumu ekspl.kācija	TS-CD-2
3	Horizontālais plāns ar satiksmes organizāciju	TS-CD-3
4	Vertikālais plāns	TS-CD-4
5	Garenprofili	TS-CD-5
6	Šķērsgriezumi un konstruktīvie risinājumi	TS-CD-6
7	Satiksmes organizācija būvdarbu laikā	TS-CD-7

IZMANTOTIE DOKUMENTI
- Būvnieciības likums
- Aizsargjoslu likums
- MK noteikumi Nr.500 "Vispārīgie būvnoteikumi"
- MK noteikumi Nr.253 "Atsevišķu inženierbūvju būvnoteikumi"
- MK noteikumi Nr.633 "Autoceļu un ielu būvnoteikumi"
- MK noteikumi Nr.550 "Hidrotehnisko un meliorācijas būvju būvnoteikumi"
- LBN 008-14 "Inženierbūvju izvietojums"
- LBN 202-18 "Būvniecības ieceres dokumentācijas noformēšana"
- LVS 190-1:2000 "Ceļa trase"
- LVS 190-2:2007 "Normālprofīli"
- LVS 190-3:2012 "Vienlīmeņa ceļu mezgli"
- LVS 190-5:2011 "Zemes klātne"
- LVS 190-10:2007 "Gājēju pārejo projektēšanas noteikumi"
- LVS 77:2016 "Ceļa zīmes" 1., 2. un 3. daļa
- LVS 85:2016 "Ceļa apzīmējumi"
- LVS 93:2006 "Ceļa signālstabiņi. Lietošanas noteikumi"
- LVS 99:2010 "Ceļa ārtumvalnji"
- Vides pieejamības vadlīnijas publiskām būvēm un teritorijām un publiskajai ārtelpai
- Liepājas pilsētas teritorijas plānojums. Teritorijas izmantošanas un apbūves noteikumi
- Liepājas pilsētas vadlīnijas koku aizsardzībai būvobjektā
- VSIA "Latvijas Valsts ceļi" izdotā "Ceļu specifikācijas 2019"
- Projektēšanas uzdevums
- Tehniskie noteikumi

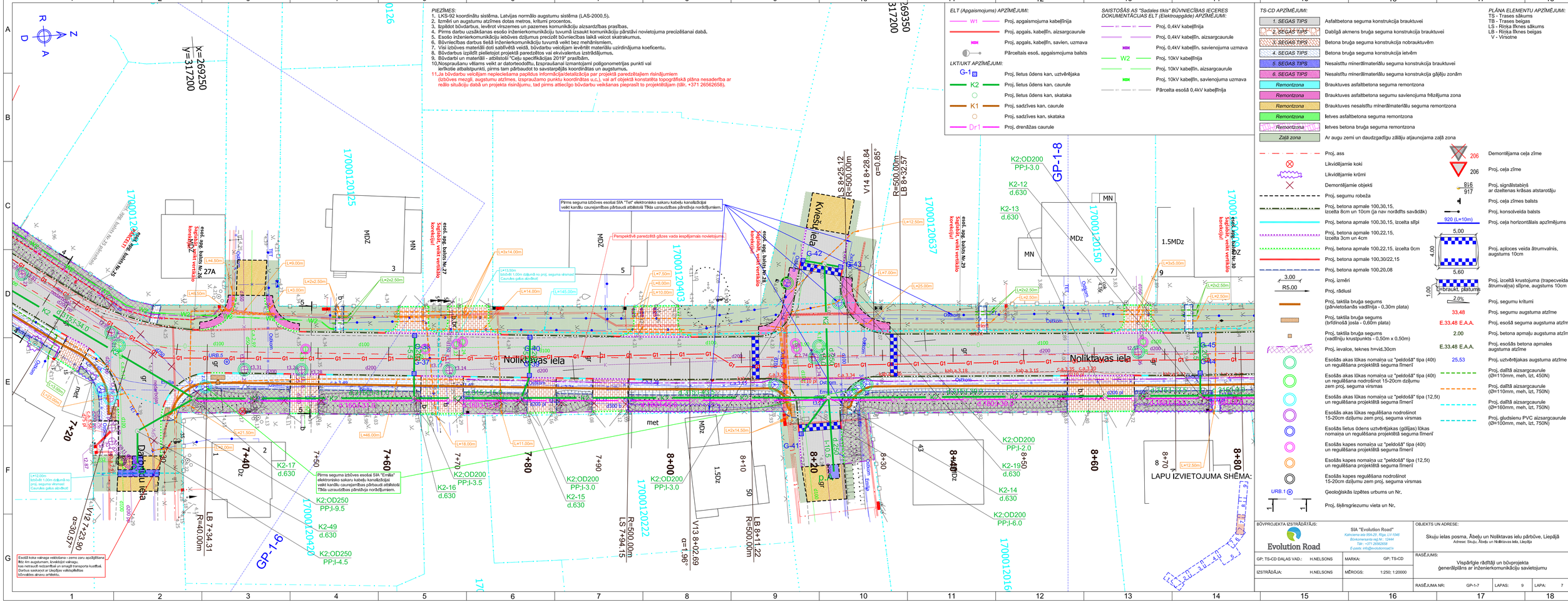
TS-CD APZĪMĒJUMI:
- 1. SEGAS TIPS — Asfaltbetona seguma konstrukcija brauktuvei
- 2. SEGAS TIPS — Dabīgā akmens bruģa seguma konstrukcija brauktuvei
- 3. SEGAS TIPS — Betona bruģa seguma konstrukcija nobraukttuvēm
- 4. SEGAS TIPS — Betona bruģa seguma konstrukcija ietvēm
- 5. SEGAS TIPS — Nesaistītu minerālmateriālu seguma konstrukcija brauktuvei
- 6. SEGAS TIPS — Nesaistītu minerālmateriālu seguma konstrukcija gājēju zonām
- Remontzona — Brauktuves asfaltbetona seguma remontzona
- Remontzona — Brauktuves asfaltbetona seguma savienojuma frēzējuma zona
- Remontzona — Brauktuves nesaistītu minerālmateriālu seguma remontzona
- Remontzona — Ietves asfaltbetona seguma remontzona
- Remontzona — Ietves betona bruģa seguma remontzona
- Zaļā zona — Ar augu zemi un daudzgadīgu zālāju atjaunojama zaļā zona

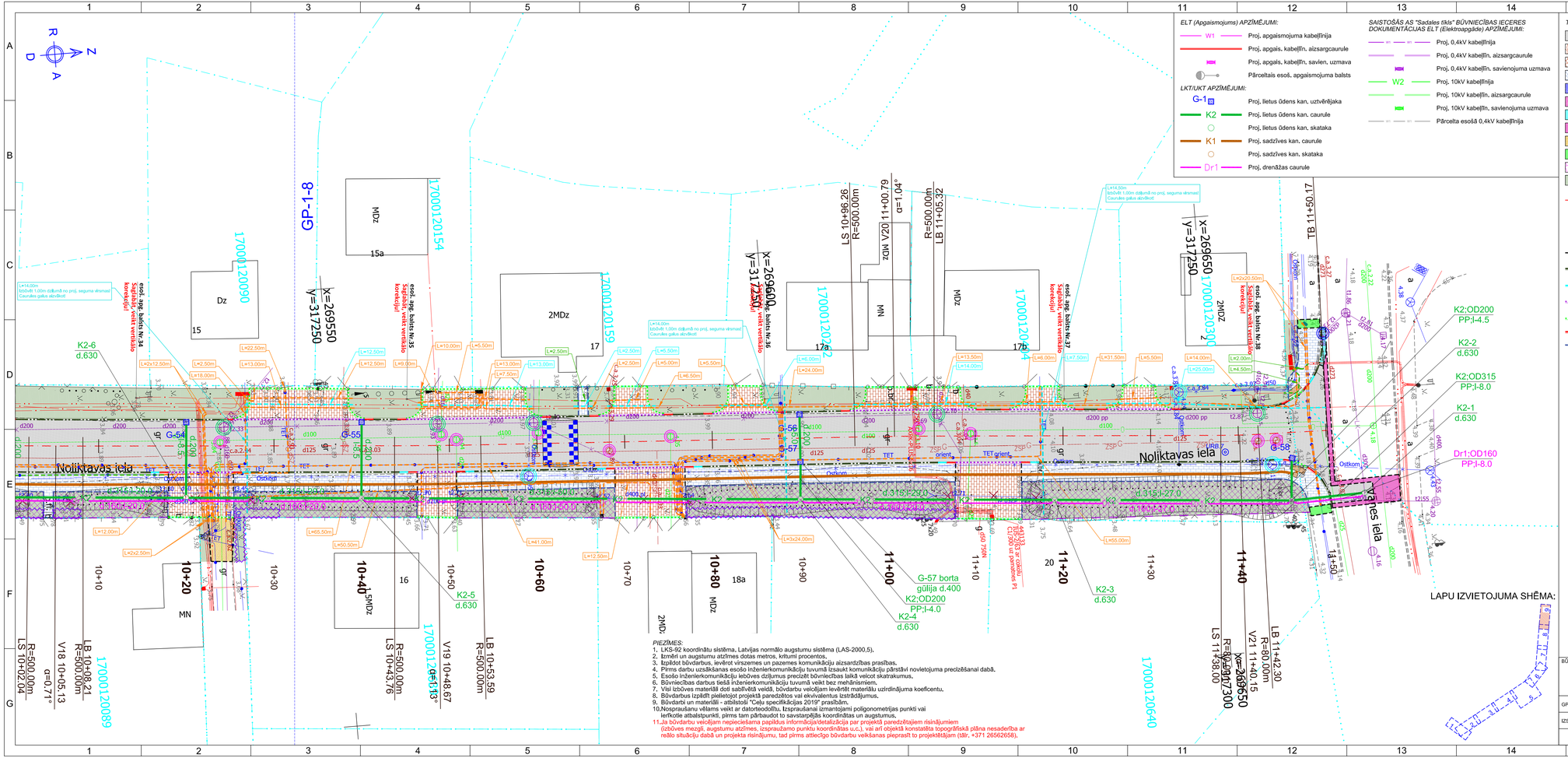
PLĀNA ELEMENTU APZĪMĒJUMI:
TS - Trases sākums
TB - Trases beigas
LS - Līkņa līknes sākums
LB - Līkņa līknes beigas
V - Virsotne

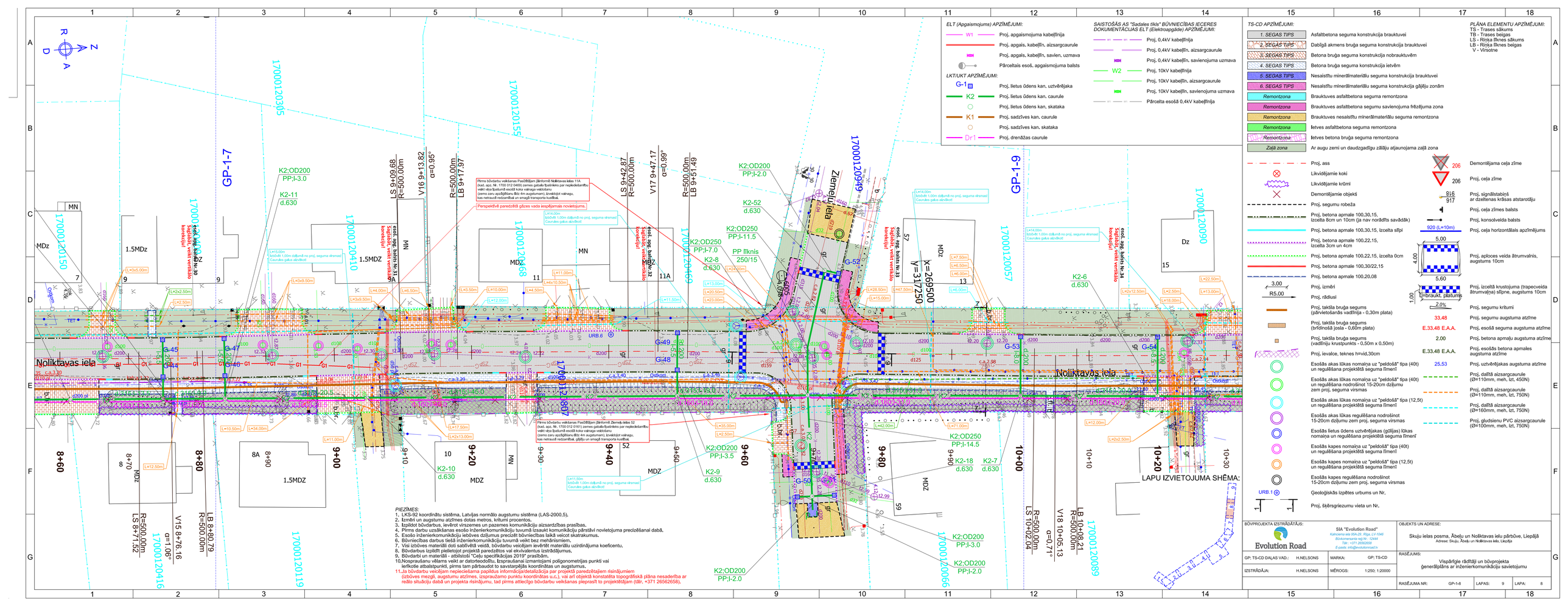
- Proj. ass
- Likvidējamie koki
- Likvidējamie krūmi
- Demontējamie objekti
- Proj. segumu robeža
- Proj. betona apmale 100,30,15, izcelta 8cm un 10cm (ja nav norādīts savādāk)
- Proj. betona apmale 100,30,15, izcelta slīpi
- Proj. betona apmale 100,22,15, izcelta 3cm un 4cm
- Proj. betona apmale 100,22,15, izcelta 0cm
- Proj. betona apmale 100,30/22,15
- Proj. betona apmale 100,20,08
- Proj. izmēri
- Proj. rādiusi
- Proj. taktila bruģa seguma (pārvietošanās vadlīnija - 0,30m plata)
- Proj. taktila bruģa seguma (brīdinošā josla - 0,60m plata)
- Proj. taktila bruģa seguma (vadlīniju krustpunkts - 0,50m x 0,50m)
- Proj. ievalce, teknes h=vid.30cm
- Esošās akas lūkas nomaiņa uz "peldošā" tipa (40t) un regulēšana projektētā seguma līmenī
- Esošās akas lūkas nomaiņa uz "peldošā" tipa (40t) un regulēšana nodrošinot 15-20cm dziļumu zem proj. seguma virsmas
- Esošās akas lūkas nomaiņa uz "peldošā" tipa (12,5t) un regulēšana projektētā seguma līmenī
- Esošās akas lūkas regulēšana nodrošinot 15-20cm dziļumu zem proj. seguma virsmas
- Esošās lietus ūdens uztvērējakas (gājējas) lūkas nomaiņa un regulēšana projektētā seguma līmenī
- Esošās kapes nomaiņa uz "peldošā" tipa (40t) un regulēšana projektētā seguma līmenī
- Esošās kapes nomaiņa uz "peldošā" tipa (12,5t) un regulēšana projektētā seguma līmenī
- Esošās kapes regulēšana nodrošinot 15-20cm dziļumu zem proj. seguma virsmas
- URB.1 — Geoloģiskās izpētes urbums un Nr.
- Proj. šķērsgriezumu vieta un Nr.

- 206 — Demontējama ceļa zīme
- 206 — Proj. ceļa zīme
- 816 / 917 — Proj. signālstabiņš ar dzeltenas krāsas atstarotāju
- Proj. ceļa zīmes balsts
- Proj. konsoleida balsts
- 920 (L=10m) — Proj. ceļa horizontālais apzīmējums
- 5.00 / 4.00 / 5.60 / 1.00 / 2.0% — Proj. aploces veida ārtumvalnis, augstums 10cm
- Proj. izcelta krustojuma (trapeceida ārtumvaļa) slīpne, augstums 10cm
- Proj. segumu krītumi
- 33.48 — Proj. segumu augstuma atzīme
- E.33,48 E.A.A. — Proj. esošā seguma augstuma atzīme
- 2.00 — Proj. betona apmaļu augstuma atzīme
- E.33,48 E.A.A. — Proj. esošās betona apmales augstuma atzīme
- 25,53 — Proj. uztvērējkaas augstuma atzīme
- Proj. dalītā aizsargcaurule (Ø=110mm, meh, izt. 450N)
- Proj. dalītā aizsargcaurule (Ø=110mm, meh, izt. 750N)
- Proj. dalītā aizsargcaurule (Ø=160mm, meh, izt. 750N)
- Proj. gludsienu PVC aizsargcaurule (Ø=100mm, meh, izt. 750N)

BŪVPROJEKTA IZSTRĀDĀTĀJS: Evolution Road	SIA "Evolution Road" Kalnciema iela 60A-28, Rīga LV-1046 Reģistrācijas Nr.: 12444 Tālr.: +371 29902958 E-pasts: info@evolutionroad.lv	OBJEKTS UN ADRESE: Skuju ielas posma, Ābeļu un Noliktavas ielu pārbūve, Liepājā Adrese: Skuja, Ābeļu un Noliktavas iela, Liepāja
GP: TS-CD DAĻAS VAD.: H.NELSONS	MARKA: GP, TS-CD	RASĒJUMS: Vispārīgie rādītāji un būvprojekta ģenerālplāns ar inženierkomunikāciju savietojumu
IZSTRĀDĀJA: H.NELSONS	MĒROGS: 1:250; 1:20000	
		RASĒJUMA NR: GP-1-1 LAPAS: 9 LAPA: 1


PIEZĪMES:
1. LKS-92 koordinātu sistēma. Latvijas normālo augstumu sistēma (LAS-2000,5).
2. Izmēri un augstumu atzīmes dotas metros, krituma procentos.
3. Izpildot būvdarbus, ievērot virszemes un pazemes komunikāciju atrašanās vietas precizēšanai dabā.
4. Pirms darbu uzsākšanas esošo inženierkomunikāciju tuvumā izsaukt komunikāciju pārstāvi novietojuma precizēšanai dabā.
5. Esošo inženierkomunikāciju iebūves dziļumus precizēt būvniecības laikā veicot skatrakumus.
6. Būvniecības darbus veikt saskaņā ar inženierkomunikāciju īpašnieku tehniskajiem noteikumiem.
7. Visi izbūves materiāli doti sabiezinātā veidā, būvdarbu veicējam ievērtēt materiālu uzrādinājuma koeficientu.
8. Būvdarbus izpildīt pielietojot projektā paredzētos vai ekvivalentus izstrādājumus.
9. Būvdarbi un materiāli - atbilstoši "Ceļu specifikācijas 2019" prasībām.
10.Nospraušanu vēlams veikt ar datorteodolītu, Izspraušanai izmantojami poligonometrijas punkti vai ierīkotie atbalstpunkti, pirms tam pārbaudot to savstarpējās koordinātas un augstumus.
11.Ja būvdarbu veicējam nepieciešama papildus informācija/detalizācija par projektā paredzētajiem risinājumiem (izbūves mezgli, augstumu atzīmes, izspraušanu punktu koordinātas u.c.), vai arī objektā konstatēta topogrāfiskā plāna nesaderība ar reālo situāciju dabā un projekta risinājumu, tad pirms attiecīgo būvdarbu veikšanas pieprasīt to projektētājam (tālr. +371 26562658).
ELT (Apgaismojums) APZĪMĒJUMI:
W1 Proj. apgaismojuma kabeļlīnija
Proj. apgais. kabeļlīn. aizsargcaurule
Proj. apgais. kabeļlīn. savien. uzmava
Pārceltais esoš. apgaismojuma balsts
LKT/UKT APZĪMĒJUMI:
G-1 Proj. lietus ūdens kan. uztvērējkaka
K2 Proj. lietus ūdens kan. caurule
Proj. lietus ūdens kan. skataka
K1 Proj. sadzīves kan. caurule
Proj. sadzīves kan. skataka
Dr1 Proj. drenāžas caurule
SAISTOŠĀS AS "Sadales tīkls" BŪVNIECĪBAS IECERES DOKUMENTĀCIJAS ELT (Elektroapgāde) APZĪMĒJUMI:
Proj. 0,4kV kabeļlīnija
Proj. 0,4kV kabeļlīn. aizsargcaurule
Proj. 0,4kV kabeļlīn. savienojuma uzmava
W2 Proj. 10kV kabeļlīnija
Proj. 10kV kabeļlīn. aizsargcaurule
Proj. 10kV kabeļlīn. savienojuma uzmava
Pārceltā esošā 0,4kV kabeļlīnija
TS-CD APZĪMĒJUMI:
1. SEGAS TIPS Asfaltbetona seguma konstrukcija brauktuvei
2. SEGAS TIPS Dabīgā akmens bruģa seguma konstrukcija brauktuvei
3. SEGAS TIPS Betona bruģa seguma konstrukcija nobraukttvēm
4. SEGAS TIPS Betona bruģa seguma konstrukcija ietvēm
5. SEGAS TIPS Nesasītu minerālmateriālu seguma konstrukcija brauktuvei
6. SEGAS TIPS Nesasītu minerālmateriālu seguma konstrukcija gājēju zonām
Remontzona Brauktuves asfaltbetona seguma remontzona
Remontzona Brauktuves asfaltbetona seguma savienojuma frēzējuma zona
Remontzona Brauktuves nesasītu minerālmateriālu seguma remontzona
Remontzona Ietves asfaltbetona seguma remontzona
Remontzona Ietves betona bruģa seguma remontzona
Zaļā zona Ar augu zemi un daudzdaģīgu zālāju atjaunojama zaļā zona
Proj. ass
Likvidējamie koki
Likvidējamie krūmi
Demontējamie objekti
Proj. segumu robeža
Proj. betona apmale 100,30,15, izcelta 8cm un 10cm (ja nav norādīts savādāk)
Proj. betona apmale 100,30,15, izcelta sīļpi
Proj. betona apmale 100.22,15, izcelta 3cm un 4cm
Proj. betona apmale 100.22,15, izcelta 0cm
Proj. betona apmale 100,30/22,15
Proj. betona apmale 100.20,08
Proj. izmēri
R5.00 Proj. rādiusi
Proj. taktila bruģa segums (pārvietošanās vadlīnija - 0,30m plata)
Proj. taktila bruģa segums (brīdinošā josla - 0,60m plata)
Proj. taktila bruģa segums (vadlīniju krustpunkts - 0,50m x 0,50m)
Proj. ievalce, teknes h=vid.30cm
Esošās akas lūkas nomaiņa uz "peldošā" tipa (40t) un regulēšana projektētā seguma līmenī
Esošās akas lūkas nomaiņa uz "peldošā" tipa (40t) un regulēšana nodrošinot 15-20cm dziļumu zem proj. seguma virsmas
Esošās akas lūkas nomaiņa uz "peldošā" tipa (12,5t) un regulēšana projektētā seguma līmenī
Esošās akas lūkas regulēšana nodrošinot 15-20cm dziļumu zem proj. seguma virsmas
Esošās lietus ūdens uztvērējakas (gūlijas) lūkas nomaiņa un regulēšana projektētā seguma līmenī
Esošās kapes nomaiņa uz "peldošā" tipa (40t) un regulēšana projektētā seguma līmenī
Esošās kapes nomaiņa uz "peldošā" tipa (12,5t) un regulēšana projektētā seguma līmenī
Esošās kapes regulēšana nodrošinot 15-20cm dziļumu zem proj. seguma virsmas
Ģeoloģiskās izpētes urbums un Nr.
Proj. šķērsgriezumu vieta un Nr.
PLĀNA ELEMENTU APZĪMĒJUMI:
TS - Trases sākums
TB - Trases beigas
LS - Rinķa līknes sākums
LB - Rinķa līknes beigas
V - Virsotne
Demontējama ceļa zīme
Proj. ceļa zīme
Proj. signālstabiņš ar dzeltenas krāsas atstarotāju
Proj. konsolveida balsts
Proj. ceļa horizontālais apzīmējums
Proj. aploces veida ātrumvalnis, augstums 10cm
Proj. izceltā krustojuma (trapecveida ātrumvaļņa) sīļpne, augstums 10cm
Proj. segumu krituma
Proj. segumu augstuma atzīme
Proj. esošā seguma augstuma atzīme
Proj. betona apmaļu augstuma atzīme
Proj. esošās betona apmales augstuma atzīme
Proj. uztvērējakas augstuma atzīme
Proj. dalītā aizsargcaurule (Ø=110mm, meh, izt, 450N)
Proj. dalītā aizsargcaurule (Ø=110mm, meh, izt, 750N)
Proj. dalītā aizsargcaurule (Ø=160mm, meh, izt, 750N)
Proj. gludsienu PVC aizsargcaurule (Ø=100mm, meh, izt, 750N)
LAPU IZVIETOJUMA SHĒMA:
Noliktavas iela
Dabrāju iela
Kviešu iela
Esošā koka vaiņaga veidošana - zemo zaru apzāģēšana līdz 4m augstumam, līvekļošā vainagu, kas netraucē redzamībai un smagā transporta kustībai. Darbus saskaņot ar Liepājas valstspilsētas būvvaldes ainavu arhitektu.
BŪVPROJEKTA IZSTRĀDĀTĀJS:
Evolution Road
SIA "Evolution Road"
Kalnciema iela 60A-20, Rīga LV-1046
Būvkomersanta reģ.Nr.: 12444
Tālr.: +371 26562658
E-pasts: info@evolutionroad.lv
OBJEKTS UN ADRESE:
Skuju ielas posma, Ābeļu un Noliktavas ielu pārbūve, Liepājā
Adrese: Skuju, Ābeļu un Noliktavas iela, Liepāja
GP; TS-CD DAĻAS VAD.: H.NELSONS
MARKA: GP; TS-CD
RASĒJUMS:
Vispārīgie rādītāji un būvprojekta ģenerālplāns ar inženierkomunikāciju savietojumu
IZSTRĀDĀJA: H.NELSONS
MĒROGS: 1:250; 1:20000
RASĒJUMA NR: GP-1-7
LAPAS: 9
LAPA: 7


Noliktavas iela
Noliktavas iela
Vaņes iela
Ostkom
TET
TET grient.
orient.
ZSP
Dz
MDz
2MDz
MN
15
15a
16
17
18a
17a
17b
20
K2-6 d.630
K2-5 d.630
K2-4 d.630
K2-3 d.630
K2-2 d.630
K2-1 d.630
K2:OD200 PP;I-4.5
K2:OD315 PP;I-8.0
Dr1:OD160 PP;I-8.0
G-57 borta gūlija d.400
K2:OD200 PP;I-4.0
G-54
G-55
G-56
G-57
G-58
GP-1-8
LS 10+96.26 R=500.00m
LB 11+55.32 R=500.00m
TB 11+50.17
LS 11+38.00 R=500.00m
LB 11+42.30 R=60.00m
V21 11+40.15
LB 10+08.21 R=500.00m
V18 10+05.13 α=0.71°
LS 10+02.04 R=500.00m
V19 10+48.67 R=500.00m
LB 10+53.59 R=500.00m
LS 10+43.76 R=500.00m
V20 11+00.79 α=1.04°
10+10
10+20
10+30
10+40
10+50
10+60
10+70
10+80
10+90
11+00
11+10
11+20
11+30
11+40
11+50
1700012090
1700012154
1700012159
1700012042
1700012044
1700012030
1700012089
1700012064
1700012040
x=269550 y=317250
x=269600 y=317250
x=269650 y=317300
esošs apg. bateņa Nr.34 Saplūdēs, vietā vertikālo korekcijai
esošs apg. bateņa Nr.35 Saplūdēs, vietā vertikālo korekcijai
esošs apg. bateņa Nr.36 Saplūdēs, vietā vertikālo korekcijai
esošs apg. bateņa Nr.37 Saplūdēs, vietā vertikālo korekcijai
esošs apg. bateņa Nr.38 Saplūdēs, vietā vertikālo korekcijai
L=14.00m būvbr. 1.00m dziļumā no proj. seguma virsmas! Caurules galus aizvākšot!
Ø315 L=27.0m
Ø315 L=20.0m
Ø400 L=45.0m
Ø400 L=40.0m
Ø400 L=35.0m
Ø400 L=30.0m
Ø400 L=25.0m
Ø400 L=20.0m
Ø400 L=15.0m
Ø400 L=10.0m
Ø400 L=5.0m
Ø400 L=4.0m
Ø400 L=3.0m
Ø400 L=2.0m
Ø400 L=1.0m
Ø400 L=0.5m
Ø400 L=0.3m
Ø400 L=0.2m
Ø400 L=0.1m
Ø400 L=0.0m
Ø400 L=-0.1m
Ø400 L=-0.2m
Ø400 L=-0.3m
Ø400 L=-0.4m
Ø400 L=-0.5m
Ø400 L=-0.6m
Ø400 L=-0.7m
Ø400 L=-0.8m
Ø400 L=-0.9m
Ø400 L=-1.0m
Ø400 L=-1.1m
Ø400 L=-1.2m
Ø400 L=-1.3m
Ø400 L=-1.4m
Ø400 L=-1.5m
Ø400 L=-1.6m
Ø400 L=-1.7m
Ø400 L=-1.8m
Ø400 L=-1.9m
Ø400 L=-2.0m
Ø400


ELT (Apgaismojums) APZĪMĒJUMI:
W1 Proj. apgaismojuma kabeļlīnija
Proj. apgais. kabeļlīn. aizsargcaurule
Proj. apgais. kabeļlīn. savien. uzmava
Pārceltais esoš. apgaismojuma balsts
LKT/UKT APZĪMĒJUMI:
G-1 Proj. lietus ūdens kan. uztvērējkaka
K2 Proj. lietus ūdens kan. caurule
Proj. lietus ūdens kan. skataka
K1 Proj. sadzīves kan. caurule
Proj. sadzīves kan. skataka
Dr1 Proj. drenāžas caurule
SAISTOŠĀS AS "Sadales tīkls" BŪVNIECĪBAS IECERES DOKUMENTĀCIJAS ELT (Elektroapgāde) APZĪMĒJUMI:
Proj. 0,4kV kabeļlīnija
Proj. 0,4kV kabeļlīn. aizsargcaurule
Proj. 0,4kV kabeļlīn. savienojuma uzmava
W2 Proj. 10kV kabeļlīnija
Proj. 10kV kabeļlīn. aizsargcaurule
Proj. 10kV kabeļlīn. savienojuma uzmava
Pārcelta esošā 0,4kV kabeļlīnija
TS-CD APZĪMĒJUMI:
1. SEGAS TIPS Asfaltbetona seguma konstrukcija brauktuvei
2. SEGAS TIPS Dabīgā akmens bruģa seguma konstrukcija brauktuvei
3. SEGAS TIPS Betona bruģa seguma konstrukcija nobrauktuvēm
4. SEGAS TIPS Betona bruģa seguma konstrukcija ietvēm
5. SEGAS TIPS Nesaistītu minerālmateriālu seguma konstrukcija brauktuvei
6. SEGAS TIPS Nesaistītu minerālmateriālu seguma konstrukcija gājēju zonām
Remontzona Brauktuves asfaltbetona seguma remontzona
Remontzona Brauktuves asfaltbetona seguma savienojuma frēzējuma zona
Remontzona Brauktuves nesaistītu minerālmateriālu seguma remontzona
Remontzona Ietves asfaltbetona seguma remontzona
Remontzona Ietves betona bruģa seguma remontzona
Zaļā zona Ar augu zemi un daudzdaģīgu zālāju atjaunojama zaļā zona
PLĀNA ELEMENTU APZĪMĒJUMI:
TS - Trases sākums
TB - Trases beigas
LS - Rinķa līknes sākums
LB - Rinķa līknes beigas
V - Virsotne
Proj. ass
Likvidējamie koki
Likvidējamie krūmi
Demontējamie objekti
Proj. segumu robeža
Proj. betona apmale 100,30,15, izcelta 8cm un 10cm (ja nav nordbīts savādāk)
Proj. betona apmale 100,30,15, izcelta sīļpi
Proj. betona apmale 100.22,15, izcelta 3cm un 4cm
Proj. betona apmale 100.22,15, izcelta 0cm
Proj. betona apmale 100,30/22,15
Proj. betona apmale 100.20,08
Proj. izmēri
Proj. rādiusi
Proj. taktīla bruģa segums (pārvietošanās vadlīnija - 0,30m plata)
Proj. taktīla bruģa segums (brīdinošā josla - 0,60m plata)
Proj. taktīla bruģa segums (vadlīniju krustpunkts - 0,50m x 0,50m)
Proj. ievalce, teknes h=vid.30cm
Esošās akas lūkas nomaiņa uz "peldošā" tipa (40t) un regulēšana projektētā seguma līmenī
Esošās akas lūkas nomaiņa uz "peldošā" tipa (40t) un regulēšana nodrošinot 15-20cm dziļumu zem proj. seguma virsmas
Esošās akas lūkas nomaiņa uz "peldošā" tipa (12,5t) un regulēšana projektētā seguma līmenī
Esošās akas lūkas regulēšana nodrošinot 15-20cm dziļumu zem proj. seguma virsmas
Esošās lietus ūdens uztvērējakas (gūlijas) lūkas nomaiņa un regulēšana projektētā seguma līmenī
Esošās kapes nomaiņa uz "peldošā" tipa (40t) un regulēšana projektētā seguma līmenī
Esošās kapes nomaiņa uz "peldošā" tipa (12,5t) un regulēšana projektētā seguma līmenī
Esošās kapes regulēšana nodrošinot 15-20cm dziļumu zem proj. seguma virsmas
Ģeoloģiskās izpētes urbums un Nr.
Proj. šķērsgriezumu vieta un Nr.
Demontējama ceļa zīme
Proj. ceļa zīme
Proj. signālstabiņš ar dzeltenas krāsas atstarotāju
Proj. ceļa zīmes balsts
Proj. konsoleida balsts
Proj. ceļa horizontālais apzīmējums
Proj. aploces veida ātrumvalnis, augstums 10cm
Proj. izceltā krustojuma (trapecveida ātrumvaļņa) sīļpne, augstums 10cm
Proj. segumu krītumi
Proj. segumu augstuma atzīme
Proj. esošā seguma augstuma atzīme
Proj. betona apmaļu augstuma atzīme
Proj. esošās betona apmales augstuma atzīme
Proj. uztvērējakas augstuma atzīme
Proj. dalītā aizsargcaurule (Ø=110mm, meh, izt, 450N)
Proj. dalītā aizsargcaurule (Ø=110mm, meh, izt, 750N)
Proj. dalītā aizsargcaurule (Ø=160mm, meh, izt, 750N)
Proj. gludsienu PVC aizsargcaurule (Ø=100mm, meh, izt, 750N)
LAPU IZVIETOJUMA SHĒMA:
Noliktavas iela
Ziemeļu iela
GP-1-7
GP-1-9
MN
MDz
Dz
1.5MDz
8A
10
11
11A
52
57
59
X=269500
Y=317250
PP līknis 250/15
PIEZĪMES:
1. LKS-92 koordinātu sistēma. Latvijas normāls augstumu sistēma (LAS-2000,5).
2. Izmēri un augstumu atzīmes dotas metros, krītumi procentos.
3. Izziņot būvdarbus, ievērot virszemes un pazemes komunikāciju aizsardzības prasības.
4. Pirms darbu uzsākšanas esošo inženierkomunikāciju tuvumā izsaukt komunikāciju pārstāvi novietojuma precizēšanai dabā.
5. Esošo inženierkomunikāciju iebūves dziļumus precizēt būvniecības laikā veicot skatrakumus.
6. Būvniecības darbus tiešā inženierkomunikāciju tuvumā veikt bez mehānismiem.
7. Visi izbūves materiāli doti sabīvētā veidā, būvdarbu veicējam ievērtēt materiālu uzirdinājuma koeficientu.
8. Būvdarbus izpildīt pielietojot projektā paredzētos vai ekvivalentus izstrādājumus.
9. Būvdarbi un materiāli - atbilstoši "Ceļu specifikācijas 2019" prasībām.
10. Nospraušanu veikams veikt ar datorteodolītu, izspraušanai izmantojami poligonometrijas punkti vai ierīkotie atbalstpunkti, pirms tam pārbaudot to savstarpējās koordinātas un augstumus.
11. Ja būvdarbu veicējam nepieciešama papildus informācija/detalizācija par projektā paredzētajiem risinājumiem (izbūves mezgli, augstumu atzīmes, izspraužamo punktu koordinātas u.c.), vai arī objektā konstatēta topogrāfiskā plāna nesaderība ar reālo situāciju dabā un projekta risinājumu, tad pirms attiecīgo būvdarbu veikšanas pieprasīt to projektētājam (tālr. +371 26562658).
Pirms būvdarbu veikšanas Pasūtītājam jāinformē Noliktavas ielas 11A (kad. apz. Nr. 1700 012 0469) zemes gabala īpašnieks par nepieciešamību veikt vīna īpašumā esošā koka vainaga vaidošanu (zemo zaru apzāģēšanu līdz 4m augstumam), izvēšojot vainagu, kas netraucē redzamību un smagā transporta kustību.
Perspektīvē paredzētā gāzes vada iespējamais novietojums.
Pirms būvdarbu veikšanas Pasūtītājam jāinformē Ziemeļu ielas 52 (kad. apz. Nr. 1700 012 0161) zemes gabala īpašnieks par nepieciešamību veikt vīna īpašumā esošā koka vainaga vaidošanu (zemo zaru apzāģēšanu līdz 4m augstumam), izvēšojot vainagu, kas netraucē redzamību, gājēju un smagā transporta kustību.
esoš. apg. balsts Nr.31 Saglabāt, veikt vertikālo korekciju!
esoš. apg. balsts Nr.32 Saglabāt, veikt vertikālo korekciju!
esoš. apg. balsts Nr.33 Saglabāt, veikt vertikālo korekciju!
esoš. apg. balsts Nr.34 Saglabāt, veikt vertikālo korekciju!
BŪVPROJEKTA IZSTRĀDĀTĀJS:
Evolution Road
SIA "Evolution Road"
Kalnciema iela 60A-20, Rīga, LV-1046
Būvkomersanta reģ.Nr.: 12444
Tālr.: +371 26562658
E-pasts: info@evolutionroad.lv
OBJEKTS UN ADRESE:
Skuju ielas posma, Ābeļu un Noliktavas ielu pārbūve, Liepājā
Adrese: Skuju, Ābeļu un Noliktavas iela, Liepāja
GP: TS-CD DAĻAS VAD.: H.NELSONS
IZSTRĀDĀJA: H.NELSONS
MARKA: GP; TS-CD
MĒROGS: 1:250; 1:20000
RASĒJUMS:
Vispārīgie rādītāji un būvprojekta ģenerālplāns ar inženierkomunikāciju savietojumu
RASĒJUMA NR: GP-1-8
LAPAS: 9
LAPA: 8