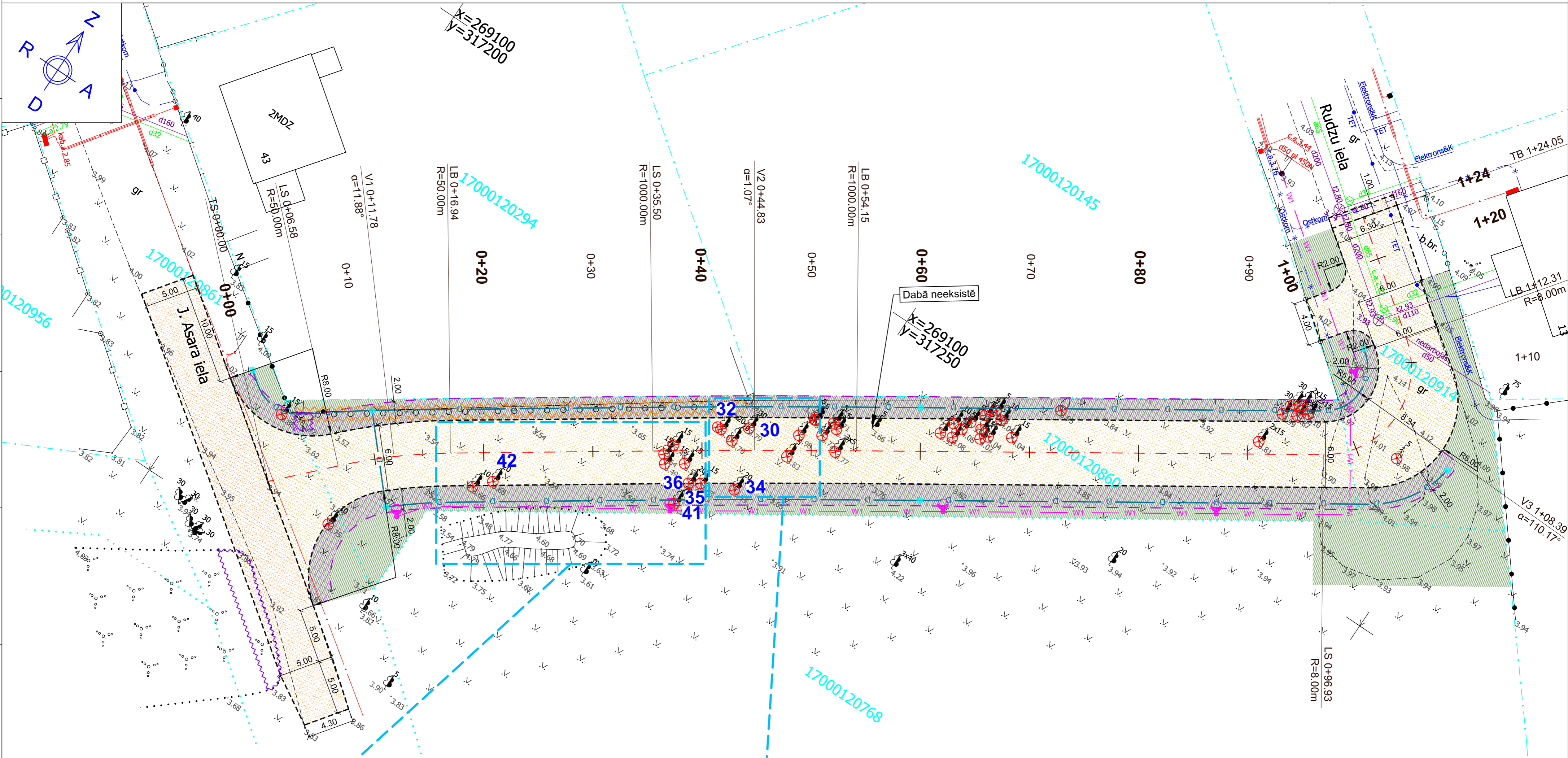






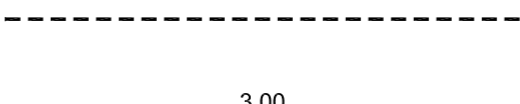



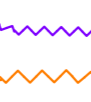






KOKU CIRŠANAS PUBLISKĀ APSPRIEŠANA

BŪVNICĪBAS IECERES DOKUMENTĀCIJAS NOSAUKUMS: Skuju ielas izbūve, posmā starp Rudzu un Jāņa Asara ielām, Liepājā
 BŪVNICĪBAS/KOKA CIRŠANAS IEROSINĀTĀJS: Liepājas pilsētas pašvaldība, reģ. Nr.: 90000063185, adrese: Rožu iela 6, Liepāja, LV-3401, tālr.: +371 63404750
 IEROSINĀTĀJA PILNVAROTĀ PERSONA: LPPI "Komunālā pārvalde", NMR kods: 90010879256, adrese: Uliha iela 44, Liepāja, LV-3401, tālr.: +371 63480965
 BŪVNICĪBAS IECERES DOKUMENTĀCIJAS IZSTRĀDĀTĀJS: SIA "Evolution Road", Kalnciema iela 95A-29, Rīga, LV-1046

TOPOGRĀFISKAIS PLĀNS AR PROJEKTĒTO SITUĀCIJU M 1:250



APZĪMĒJUMI:

-  Nesaistītu minerālmateriālu maisījuma segums
-  Nesaistītu minerālmateriālu maisījuma seguma remontzona
-  Zaļā zona
-  Proj. ass
-  Proj. segumu robeža
-  Proj. izmēri
-  Proj. rādiusi
-  Projektētā ievalce (dziļums - $\geq 0.20m$ no proj. brauktuves malas un reljefa virsmas)
-  Likvidējamie koki
-  Likvidējamā krūmu platība
-  Likvidējamā augļu koku platība
-  Proj. drenāžas caurule
-  Proj. drenāžas aka ar caurmotu vāku
-  Proj. apgaismojuma balsts ar gaismekli
-  Proj. 0,4kV kabelīnija

Koku saraksts, kuriem tiek veikta koku ciršanas publiskā apspriešana

Idenf. Nr.*	Koka nosaukums	Latīniskais nosaukums	Koka diameters, cm
30	Parastā apse	Populus tremula	31
32	Parastā apse	Populus tremula	21
34	Parastā apse	Populus tremula	22
35	Parastā apse	Populus tremula	20
36	Parastā apse	Populus tremula	22
41	Āra bērzs	Betula pendula	26
42	Trauslais vītols	Salix fragilis	28

* koka identifikācijas numurs saskaņā ar arborista "Koku inventarizācija un atzinums" veikto koku uzskaiti

KOKU CIRŠANAS PAMATOJUMS

Projekta risinājums paredz Skuju ielas brauktuves un apgaismojuma izbūvi starp Jāņa Asara ielu un Rudzu ielu. Brauktuves segums paredzēts no nesaistītu minerālmateriālu maisījuma (grants, šķembas). Brauktuves platums paredzēts 6.00m plats. Lai nodrošinātu virszemes un grunts ūdens aiztēci, ielai abās pusēs paredzēts izbūvēt drenāžas caurules, kuras perspektīvā paredzēts pieslēgt Ābeļu ielas lietus kanalizācijas tīklam (projekts izstrādes stadijā).

Projektu iespējams realizēt, ja likvidē esošos kokus (44gb), kuri atzīmēti augstāk esošajā plānā "Topogrāfiskais plāns ar projektēto situāciju".

Koku publiskā apspriešana tiek veikta septiņiem kokiem, kuriem katram plānā, fotofiksācijā un sarakstā ir piešķirts savs identifikācijas numurs (analogi arborista izstrādātajam "Koku inventarizācija un atzinums").

KOKU CIRŠANAS IEROSINĀTĀJS

Ierosinātājs: Liepājas pilsētas pašvaldība, reģ. Nr.: 90000063185, adrese: Rožu iela 6, Liepāja, LV-3401, tālr.: +371 63404750;
 Ierosinātāja pilnvarotā persona: LPPI "Komunālā pārvalde", NMR kods: 90010879256, adrese: Uliha iela 44, Liepāja, LV-3401, tālr.: +371 63480965.

ATRAŠANĀS VIETA

Liepāja, Skuju iela, kadastra apzīmējuma Nr. 1700 012 0860.

PUBLISKĀS APSPRIEŠANAS NORISES LAIKS

No 2022. gada 13. jūnija līdz 2022. gada 22. jūnijam.

INFORMĀCIJA

Publiskās apspriešanas aptaujas anketas pieejamas interneta vietnē www.liepaja.lv vai Liepājas pilsētas pašvaldības iestāžu administratīvās ēkas apmeklētāju pieņemšanas centrā, Peldu ielā 5, Liepājā.