

KOKU CIRŠANAS PUBLISKĀ APSPIEŠANA
ZVEJNIĒKU ALEJĀ 2, LIEPĀJĀ
(KADAŠTRA APZ. 1700 031 0091)

BŪVOBJEKTS:

Objekta nosaukums: Autostāvvietas Zvejnieku alejā 2, Liepājā
(Plānšetē redzamais būvniecības risinājums, pēc publiskās apspriešanas beigām, tālākajā projektēšanas gaitā var mainīties).

Adrese: Liepāja, Zvejnieku aleja 2;
Zemesgabala kadastra apzīmējums: 1700 031 0091;
Zemesgabala īpašnieks: Liepājas valstspilsētas pašvaldība;
Zemesgabala nomnieks/Koku ciršanas ierosinātājs: UAB "Liepojos kopos", juridiska persona, reģistrācijas Nr. LT305889147, adrese: Lvivo g. 25-101, Vīļņa; Pilnvarotā persona: Andris Kokins, kontakttālrunis: +371 29519477.

APRAKSTS:

Autostāvvietas projektēta neapbūvētā zemesgabalā, kurā gadu gaitā, patvaļīgi saauguši koki. Liepājas valstspilsētas pašvaldības Apstādījumu uzraudzības komisijas 03.07.2023. sēdes protokolā Nr. 14. aprakstīta zemesgabalā esošo koku situācija: "Koku inventarizācija veikta pavasarī, bez lapu periodā. Apskatot situāciju dabā konstatēts, ka papeles ir ar ievērojami kalstošiem vainagiem un mazvērtīgas. Bērzi, lai gan labā stāvoklī, likvidējami, jo ir ļoti jutīgi pret gruntsūdens līmeņa izmaiņām un pēc būvdarbiem nokalstu. Liela daļa koku atrodas plānotās autostāvvietas braucamās daļas vietā, tādēļ to saglabāšana nav iespējama. Autostāvvietas konfigurāciju nav iespējams mainīt, lai saglabātu minētos kokus, apkārtējo apstākļu dēļ - Zvejnieku aleja zemesgabala vienā pusē un zemes valnis otrā pusē."

Kopumā, projekta ietvaros paredzēts nocirst 56 lapu kokus. 42 no tiem ietverti šajā publiskajā apspriešanā. Konstatētas šādas koku sugas: Āra bērzs (*Betula pendula*), papeles (*Populus sp.*), parastais ozols (*Quercus robur*), trauslais vītols (*Salix fragilis*) un Holandes liepa (*Tilia x europaea*). Informāciju par kokiem, kuri ietverti publiskajā apspriešanā skatīt tabulā "Koku inventarizācija".

Nomātajā zemes daļā paredzēts saglabāt vienu parasto ozolu (apz.5a), trīs papeles (apz.1, 2 un 34), vienu bērzu (apz.46) un vienu trauslo vītolu (apz.32). Projekts izstrādāts paredzot nepieciešamās atkāpes no koku stumbriem. Tostarp ārpus nomātajai teritorijā augošajai papelei (apz.26). Būvdarbus paredzēts veikt ievērojot Liepājas pilsētas domes izstrādātās "Vadlīnijas koku aizsardzībai būvprojektā". Saskaņā ar projektu, būvniecības ietvaros paredzēts sakopt un formēt zemesgabalā esošo, saglabājamo koku vainagus. Projekta ietvaros paredzēti arī jauni apstādījumi. Tos plānots veidot pie iebrauktuvēm teritorijā, stādot parastā filadelfa jeb neistā jasmīna krūmus, kopā ar zemākiem ziemciešu un graudzāļu augiem (piemēram - pundraudzenēm un hiehērām). Veidojot jaunus apstādījumus paredzēts stādīt 2-3 gadīgus stādus. Projekta detalizācija un augu izvēle tiks precizēta būvprojekta izstrādes laikā.

KOKU CIRŠANAS PAMATOJUMS:

Paredzēts nocirst kokus, kuri atrodas projektētās autostāvvietas brauktuves daļā, vai kokus, kuriem, racionāli projektējot autostāvvietu konkrētajā zemesgabalā, nav iespējams nodrošināt nepieciešamos atkāpi no stumbra.

PUBLISKĀS APSPIEŠANAS LAIKS:

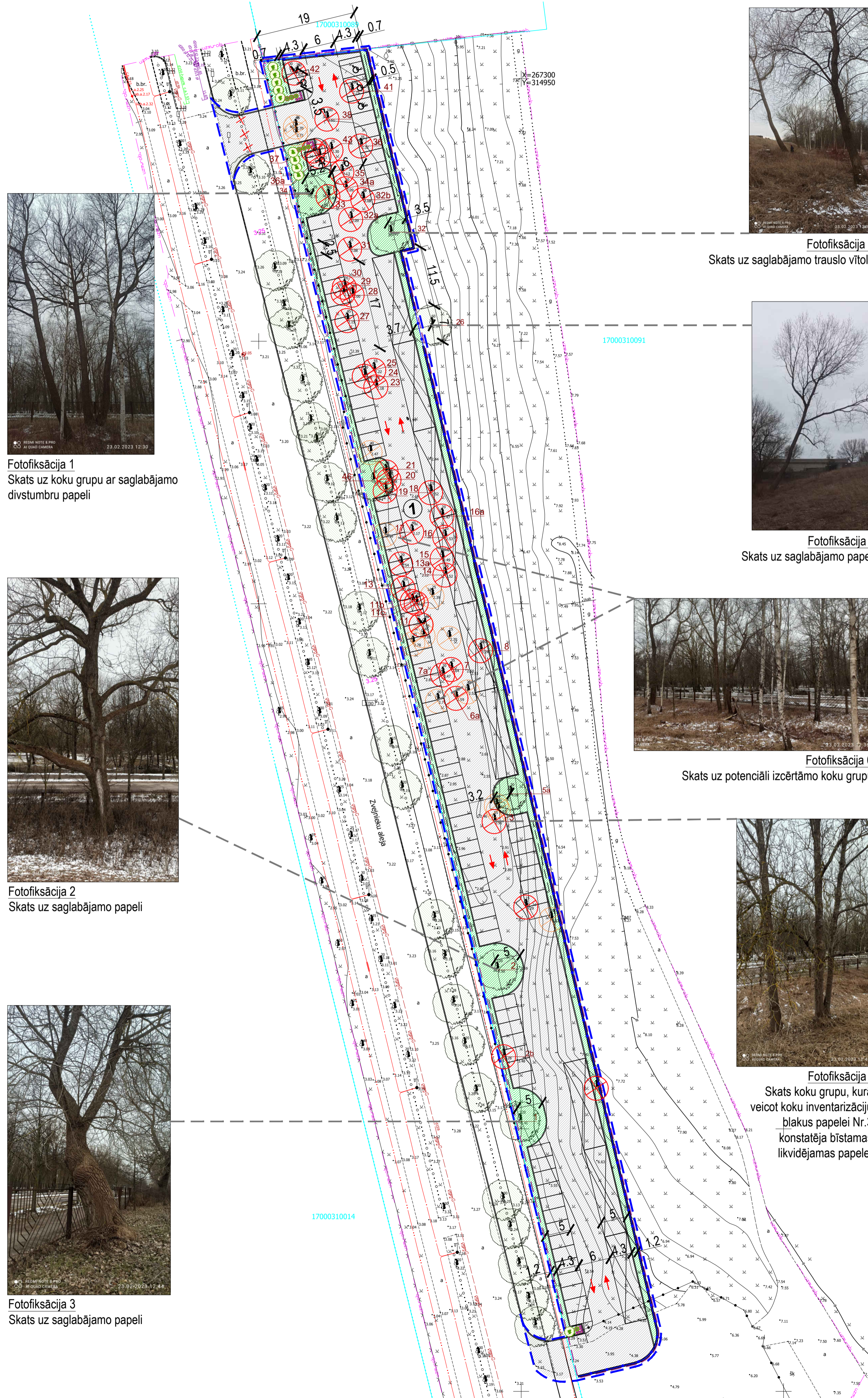
no 2023.gada 25.jūlija līdz 2023.gada 3.augustam.

INFORMĀCIJA:


Publiskās apspriešanas aptaujas anketas pieejamas interneta vietnē www.liepaja.lv vai Liepājas pilsētas pašvaldības iestāžu administratīvās ēkas apmeklētāju pieņemšanas centrā, Peldu ielā 5, Liepājā.

Koku inventarizācija			
Nr.p.k.	Apzīmējums plānā	Stumbra caurmērs 1.3m augstumā no sakņu kakla (m)	Stumbra apkārtmērs 1.3m augstumā no sakņu kakla (m)
Koku suga - Papele (<i>Populus sp.</i> (latīniski)):			
1.	3	0.53	1.68
2.	8	1.04	3.28
3.	19	0.67	2.13
4.	21	0.48	1.52
5.	25	0.53	1.68
6.	29	0.55	1.74
7.	30	0.66	2.07
8.	38	0.92	2.82
9.	33	0.60	1.91
Koku suga - Parastais ozols (<i>Quercus robur</i> (latīniski)):			
10.	2b	0.16	0.51
11.	6a	0.92	2.82
Koku suga - Āra bērzs (<i>Betula pendula</i> (latīniski)):			
12.	2a	0.19	0.60
13.	7	0.97	3.00
14.	7a	0.15	0.48
15.	11b	0.16	0.50
16.	11c	0.17	0.55
17.	13	0.38	1.19
18.	13a	0.17	0.55
19.	14	0.33	1.04
20.	15	0.27	0.85
21.	16	0.32	1.02

Koku inventarizācija			
Nr.p.k.	Apzīmējums plānā	Stumbra caurmērs 1.3m augstumā no sakņu kakla (m)	Stumbra apkārtmērs 1.3m augstumā no sakņu kakla (m)
22.	16a	0.20	0.63
23.	17	0.35	1.11
24.	18	0.25	0.79
25.	20	0.23	0.72
26.	23	0.21	0.68
27.	24	0.25	0.79
28.	27	0.37	1.18
29.	28	0.38	1.22
30.	31	0.21	0.67
31.	32a	0.17	0.55
32.	32b	0.21	0.66
33.	34a	0.17	0.55
34.	35	0.33	1.05
35.	36	0.23	0.74
36.	36a	0.17	0.54
37.	37	0.23	0.75
38.	42	0.23/0.26	0.73/0.83
39.	43	0.18	0.58
Koku suga - Trauslais vītols (<i>Salix fragilis</i> (latīniski)):			
40.	11	0.35	1.10
41.	41	0.80/0.55	2.52/1.74
Koku suga - Holandes liepa (<i>Tilia x europaea</i> (latīniski)):			
42.	2d	0.15	0.48



Fotofiksācija 1
Skats uz koku grupu ar saglabājamo divstumburu papeļu



Fotofiksācija 2
Skats uz saglabājamo papeļu




Fotofiksācija 3
Skats uz saglabājamo papeļu




Fotofiksācija 4
Skats uz saglabājamo trauslo vītolu



Fotofiksācija 5
Skats uz saglabājamo papeļu



Fotofiksācija 6
Skats uz potenciāli izcērtāmo koku grupu



Fotofiksācija 7
Skats koku grupu, kurā veicot koku inventarizāciju, blakus papelei Nr.3, konstatēja bīstamas, likvidējamas papeles

BŪVJU EKSPĻIKĀCIJA:

- 1 AUTOSTĀVVIETA AR NOŽOĢOJUMU, IEBRAUKŠANAS UN IZBRAUKŠANAS BARJERĀM,
- AUTOSTĀVVIETA 96 AUTOMĀŠINĀM TAI SKAITĀ 5 INVALĪDU STĀVVIETAS
 - 9 AUTOBUSU STĀVVIETAS

PIĒŅEMTIE APZĪMĒJUMI:

- PROJEKTĒTĀ ZAĻĀ TERITORIJA-ZĀLIENS UN APSTĀDĪJUMI 840 m²
- PROJEKTĒTIE CIETIE SEGUMI 3530 m² (nomātajā teritorijā) 120m² (piebraucamā ceļa izbūvē, ārpus nomātas teritorijas)
- ESOŠĀ ŽOGA DEMONTĀŽA 270 t.m.
- JAUNA TERITORIJAS ŽOGA IZBŪVE 300 t.m.
- LABIEKĀRTOJUMA ROBEŽA Kadastra apz. 17000310091 (Zvejnieku aleja 2)
- ZEMES NOMAS ROBEŽA Kadastra apz. 17000310091 (Zvejnieku aleja 2)
- Projektētās atbalsta sienas 265 t.m.
- Esoši saglabājami un sakopjami lapkoki.
- Plānotie izcērtamie koki
- Publiskajā apspriešana iekļautie koki, kurus plānots izcirst
- Plānotie izcērtamie krūmi
- Koku numuri koku apsekošanas plānā
- Projektētie apstādījumi (košumkrūmi, ziemcietes un graudzāles)

GENERALPROJEKTĒTĀIS: SIA "K IDEJA", ZVEJNIĒKU ALEJA 14 A-1, RĪGA REG. NR. 40103251384 BŪVKOMERSANTA Nr. 8155-R		IDEA	
BŪVOBJEKTS: AUTOSTĀVVIETAS ZVEJNIĒKU ALEJĀ 2, LIEPĀJĀ			
SADAĻA: ĢENERĀLPLĀNS	PASŪTĒTĀ ARHĪVA NR. FAJLA NOS.	750A/2022	
RASEJĀ NOSAUKUMS: KOKU IZCIRŠANAS PLĀNS	SADAĻA: GP	STADIJA: SKICE	
BŪVPROJEKTA VAD. A.KOKINS	14.07.2023	MĒROGŠ: 1:500	RAS. NR. GP-1
BŪVPROJ. GP D. VAD. A.KOKINS	14.07.2023		
IZSTRĀDĀJA. M.DAUKŠTE	14.07.2023		