



1. AKTIVITĀŠU ZONA | SĀKUMS

DAUGAVPILS UPES PARKA KONCEPCIJA

Zirgu salas parka koncepcijas pamatā ir viens, helpiski strukturizēts dialogs starp aktīvas un pasīvas atpūtas teritorijām, nākotnē veicinot liepājas ezera apkārtas augstvērtīgu attīstību.

GALVENIE IEGUVUMI NO PROJEKTA REALIZĀCIJAS

- Izstrādājot Zirgu salas parka koncepciju, Liepājā tiek radīta jauna publiskā ārtaelpa un uzlabota iedzīvotāju un pilsētas viesu atpūtas kvalitāte.
- Zirgu salas parks ezera apkārti veidos jaunā 21. gadsimta atbilstoši identitāti, kuras pamatā būs aktīvas un pasīvas atpūtas mijiedarbība dabas teritorijā.
- Projekta koncepcija piedāvā skaidri strukturētus un pakāpeniski realizējamus attīstības principus, kas racionāli attīstīs Liepājas ezera apkārti.
- Zirgu salā tiks radīta vienota vizuālā tēsa parka būvēm un elementiem (informācijas stendiem, apgaismes ķermeņiem, soliņiem, laipām u.c.)

ZIRGU SALAS PARKA KONCEPCIJAS PAMATPRINCĪPI

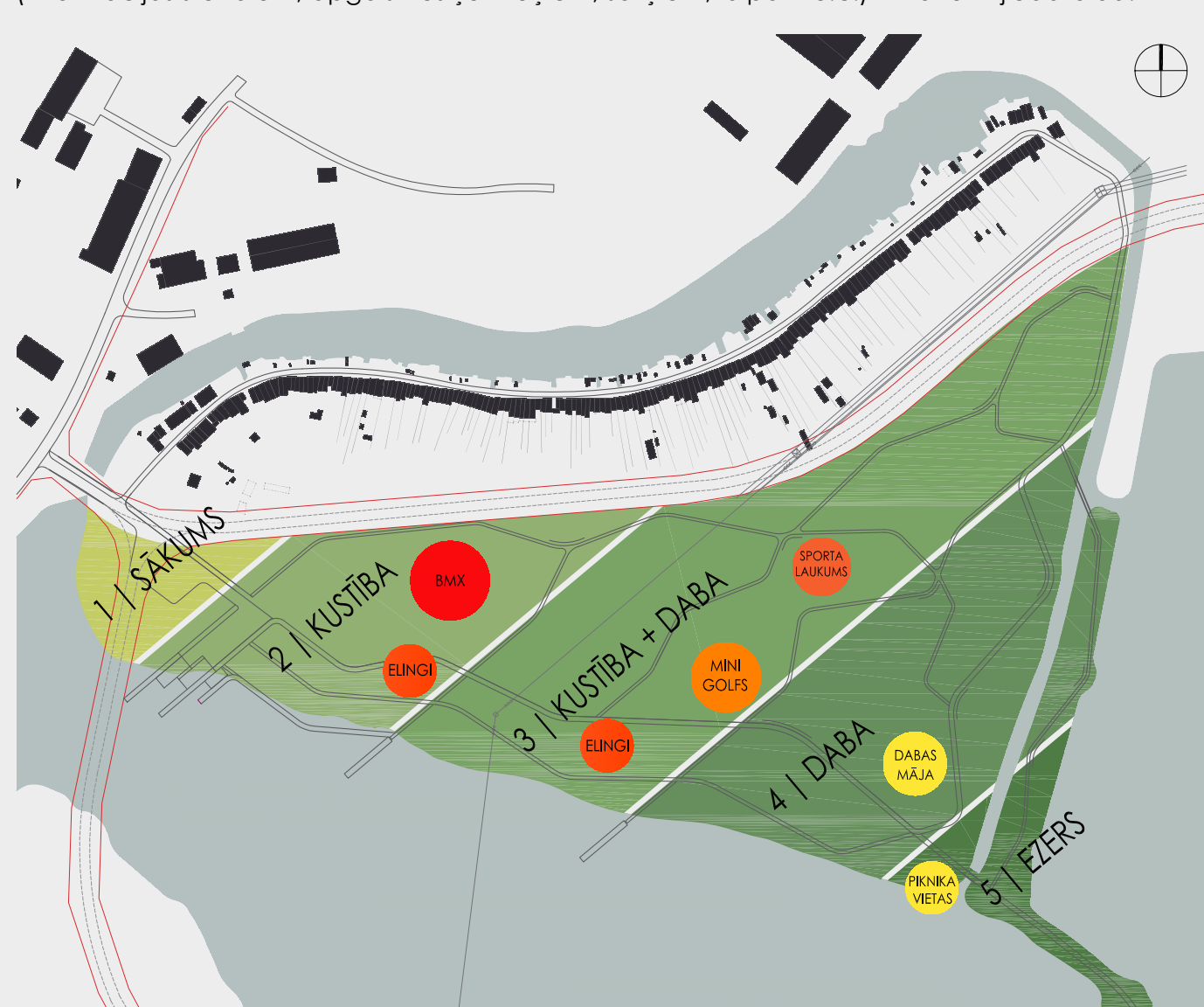
Zirgu salas parka koncepciju veido teorētisku principu kopums, kuras īstenošanai tiek iegūta augstvērtīga, funkcionāli un vizuāli vienota teritorija.

Vienotība. Racionālā projekta koncepcija, skaidrās teritorijas zonējums un ceļu tīkls nodrošina pakāpenisku un augstvērtīgu projekta realizāciju, paaugstinot vides ainaviskās kvalitātes.

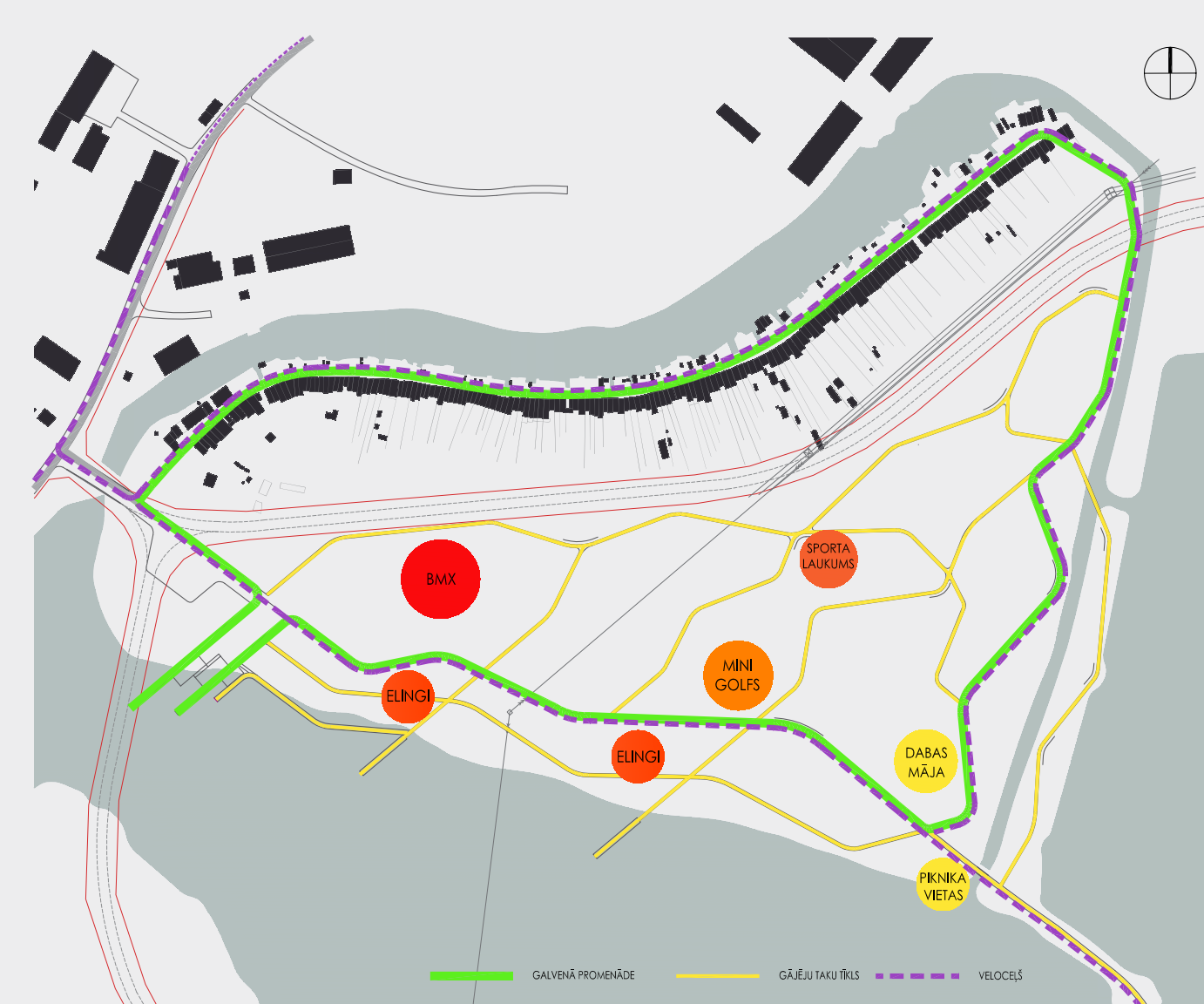
Strukturālā kārtība. Koncepcijas pamatā ir vienota dabas parka sistēma, ko veido aktīvitāšu zonējums un ceļu tīklu struktūra.

Draudzība un vienotība. Projekta attīstības principi, racionāli organizēto daudzpusīgu aktīvitāšu klāstu, veidos vienotu Zirgu salas parka identitāti, kuras pamatā būs aktīvas un pasīvas atpūtas mijiedarbība.

Individuālitāte. Respektējot teritorijā esošo apgrūtinājumu un iespējamo nākotnes attīstību, Zirgu salā tiek radīts individuāls evolūcijas scenārijs, kura pamatā ir dabas aizsardzība un aktīvitāšu zonu mijiedarbība.



AKTIVITĀŠU ZONĒJUMS



CEĻU UN TAKU TĪKLS



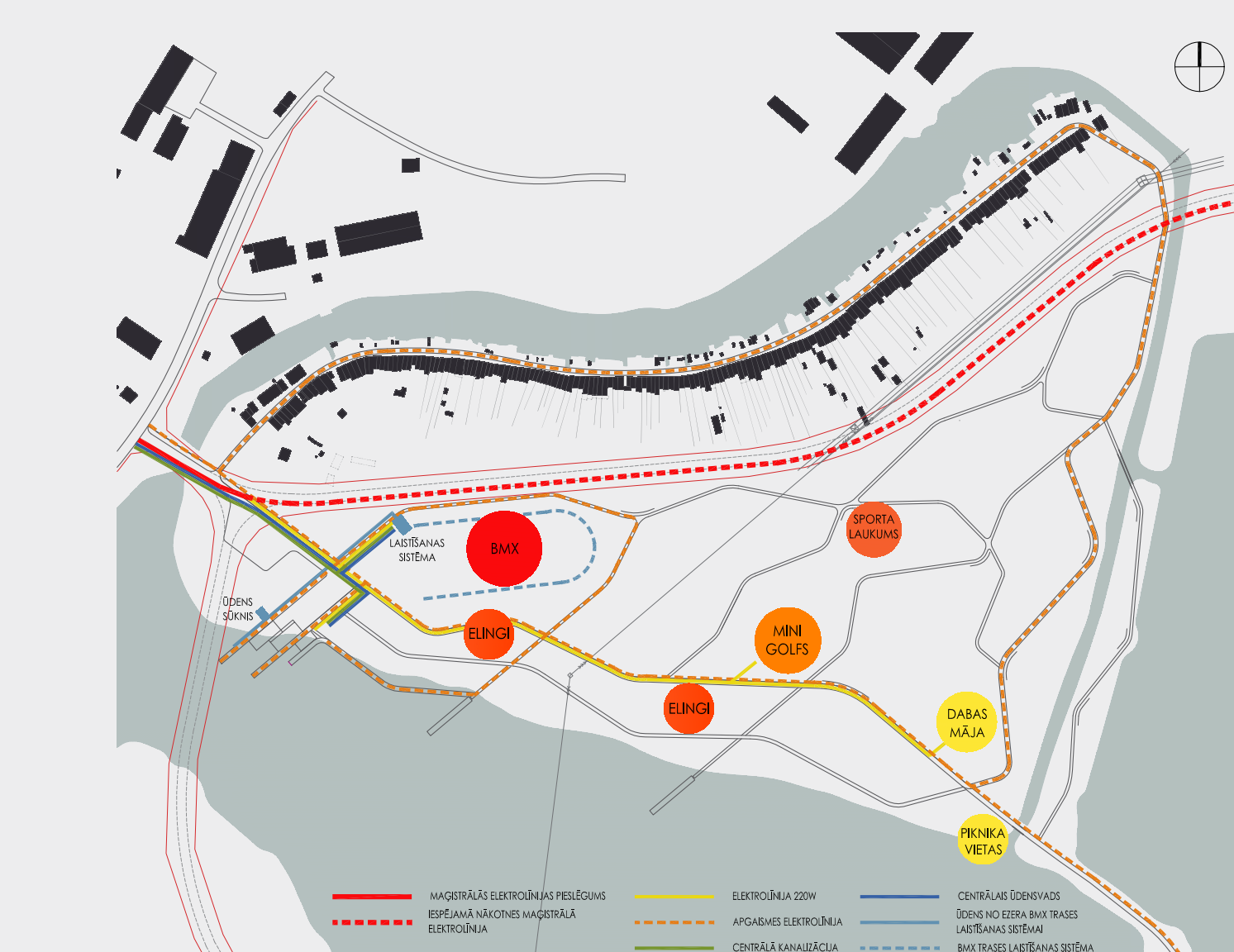
2. AKTIVITĀŠU ZONA | KUSTĪBA

ZIRGU SALAS PARKA ZONĒJUMS

Respektējot esošo apgrūtinājumus un nākotnes attīstības scenārijus, Zirgu salas teritorija tiek vienmērīgi sadalīta piecus 150m platas aktīvitāšu zonas, kurām ir dažāda funkcionālā nozīme un identitāte. Zonu nosaukumi - Sākums, Kustība, Daba, Ezers - raksturo attiecīgās zonas nozīmi kopējā Zirgu salas parka koncepcijā.

Zirgu salas parka koncepcijas mērķis ir veicināt mijiedarbību starp aktīvo un pasīvo atpūtu. Salas rietumu daļā izvietotas aktīvitāšu zonas „Sākums” un „Kustība” ir veiktas aktīvo atpūtas. Savukārt, salas austrumu daļā zonas „Daba” un „Ezers” veiktas pasīvo atpūtas dabas baudšanai.

Zirgu salas parka dienvidu daļā nodrošināta pilnībā veiktā nākotnē attīstāmā ūdens aktivitāšu zonu kanoe arēna, smolaļoņa, laivu ielcešana ūdenī, remonta vietas. Galvenā laivu pietāte paredzēta aktivitāšu zonā „Kustība”, bet citās zonās paredzēta iespēja izvietot peldošās pietātes un vienkāršas laipas.



INŽINIERKOMUNIKĀCIJU IZVIETOJUMS

ZIRGU SALAS PARKA AINAVA

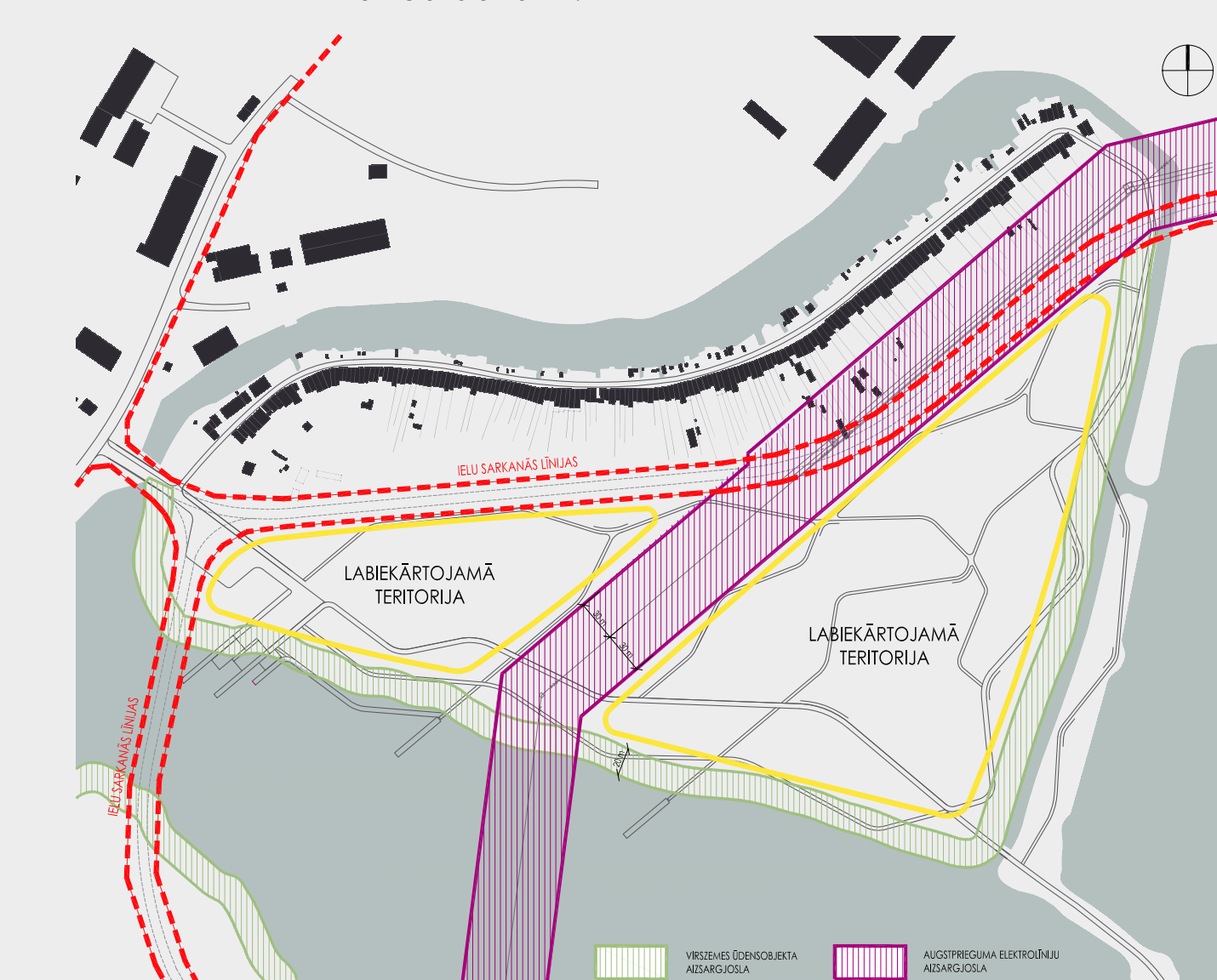
Dinamika, brīvība, kontrasts - šie ir galvenie atslēgvārdi, kas raksturo Zirgu salas parka ainavas koncepciju. Tās pamatā ir dabīgi apaugušām kraštmalām piemērotas mežizstrādes un dažādība, tīkai šajā gadījumā - tas ir rūpīgi veidots.

Aktīvitāšu zonas caurvienā, moderna dārza plānojums, kur ainavu veido dažādu tonu graudzāles, nelielu krūmu apjomi un plašas augi. Šie augi piešķir parkam īpašu šarmu arī ziemā.

Augu un ziedu uzvece ļoti atšķiras arī no atdāluma, no kāda tas vēro, tāpēc aktivitāšu zonās garšņogārijus piecēs dažādā toņu un faktūru pļavas ziedu kupaņus, kas mehāniski kopjamas lielās platībās.

Savukārt, tā saucamajās „magnētās” vietās, kur cilvēki vairāk uzskatīsies, dominēs kontrasts starp mūžzaļiem kņiem un košmaziem ar izteiktāku ziedu vai lapu formu un faktūru, ko vērot tuvumā.

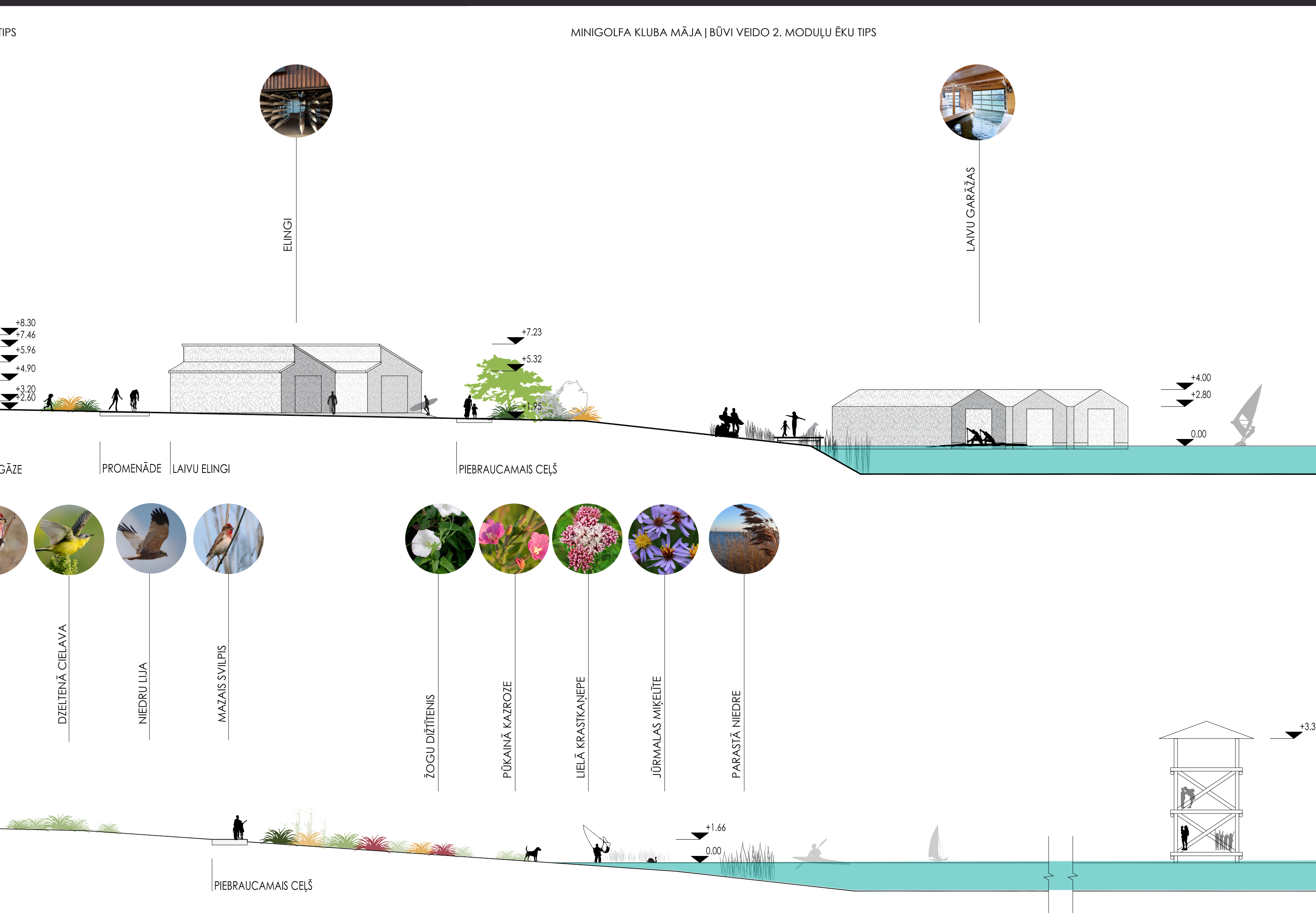
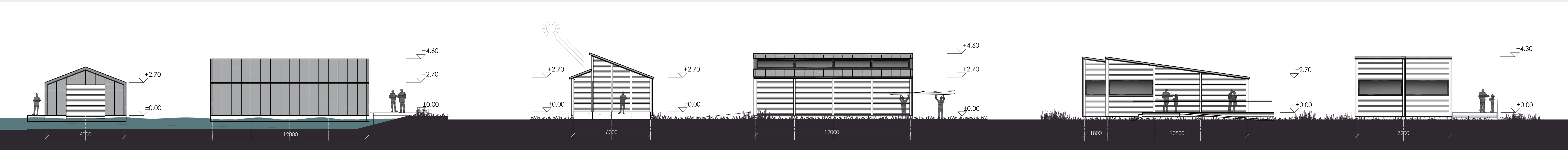
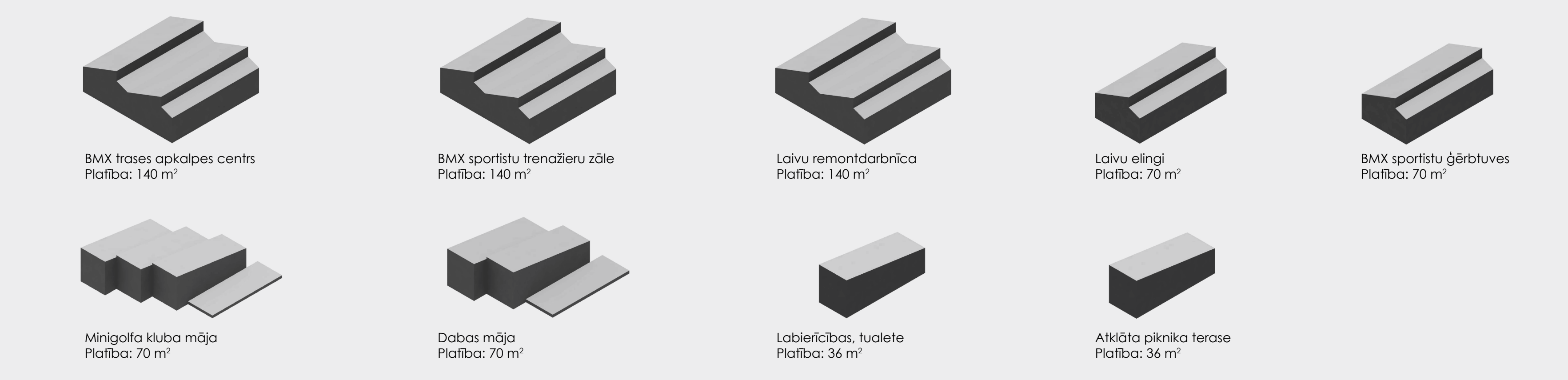
Apstādījumu koncepcija akcentē katras aktivitāšu zonas identitāti un funkcionālo nozīmi.



APGRŪTINĀJUMI ZIRGU SALĀ

DEVĪZE: V999

1	2	3
4	5	6



DEVĪZE: V999

1	2	3
4	5	6

BRĪVDABAS SPORTA UN AKTĪVĀS ATPŪTAS CENTRS ZIRGU



KUSTĪBA + DABA



4. AKTĪVITĀŠU ZONA | DABA



4. AKTĪVITĀŠU ZONA | EZERS



DEVĪZE: V999

1	2	3
4	5	6

DEVĪZE: V999

1	2	3
4	5	6



DEVĪZE: V999

1	2	3
4	5	6

4. AKTIVITĀŠU ZONA DABA

Ceturťā aktivitāšu joslā „Daba” pilnībā veļlta pasāvi atpūtai: pastaigām, dabas un saulekta vērošanai, piknikiem, makšķerēšanai. Zonas dienvidu daļā izvietota dabas māja, kurā paredzēti informatīvie stendi par ezeru un uz salas satopamajiem augiem un puķēm. Teritorijā paredzētas dabas takas ar labiekārtojam atpūtas vietām. Ar šīs zonas dienvidu daļā rezervēto ūdens aktivitāšu nākotnes nepieciešamībām. Ceturťās un pietās aktivitāšu zonas labiekārtošana veicama, maksimāli respektējot esošo dabas kontekstu un veicinot brīvības atpūtu.

5. AKTIVITĀŠU ZONA EZERS

Joslā ir pilnībā veļlta parka apmeklētāju atpūtai pie ūdens. Paredzētas pastaigu takas ar labiekārtojam atpūtas vietām, no kurām pavērsies skats uz ezeru. Salas dienvidaustrumu stūrī paredzētas plašas piknika vietas, kas iekārtāts tilts, kas savieno salu ar Golodova dambi, kā arī paredzēts būvēt jaunu koka tiltu, lai veicinātu cilvēku plāsmu un Golodova dambja ziemeļu daļās integrāciju vienotā parka sistēmā.

DEVĪZE: V999

1	2	3
4	5	6