

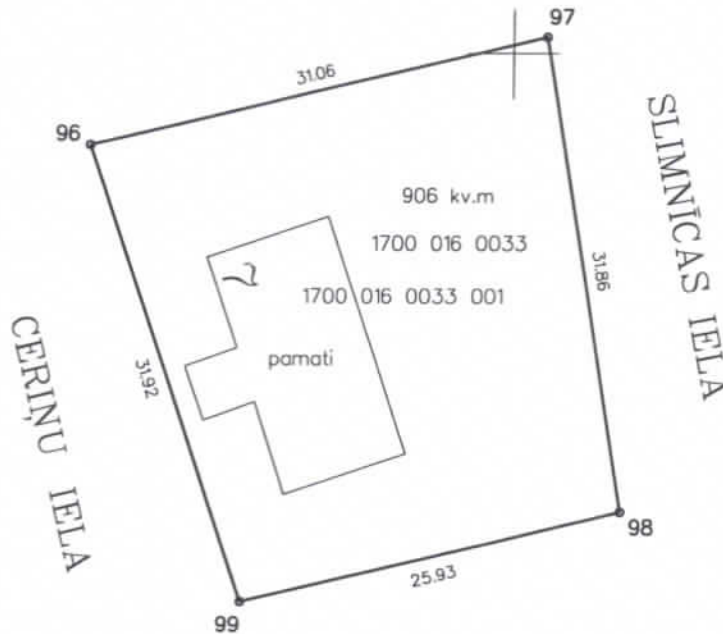
ROBEŽPUNKTU KOORDINĀTES
LK592 TM KOORDINĀTU SISTĒMĀ

N	X	Y
97	271651.09	321552.24
98	271619.66	321557.49
99	271613.65	321532.26
96	271643.89	321522.03

ZEMES GABALA IZVIETOJUMS
KVARTĀLĀ



*Pielikums
Liepājas pilsētas domes
2020. gada 20. februāra
lēmumam n. 43/3*



*06.07.2007
I. Pilsone*



SASKAŅOTS

Mērogs: 1:500

Mēroga koeficients: 0.999990

Liepājas pilsētas Būvvalde
Inga KRIVCOVA
Galvenā zemes ierīcības
inženiera p.i.



Inga Krivcova
06.06.2007.

METRUM

Licences Nr. 122

Mēriecības noz. vadītājs	R. Pļaviņš	<i>R. Pļaviņš</i>	28.05.2007
Mērija VZD mērnieks	A. Dradeika		03.02.2005

**IZSNIEGTA
ZEMESGRĀMATU APLIECĪBA**

0 6 -08- 2007



LATVIJAS REPUBLIKA

LIEPĀJAS pilsēta

Nekustamā īpašuma CERIŅU IELA 7



kadastra Nr. 1700 016 0033

ZEMES ROBEŽU PLĀNS

Robežas noteiktas atbilstoši Liepājas pilsētas zemes komisijas 2004. gada 21. decembra izrakstam Nr. 16; Liepājas pilsētas zemes komisijas 2005. gada 08. marta lēmumam Nr. 17.

Robežu plāns sastādīts pēc 2007. gada 14. maija uzmērīšanas materiāliem mērogā 1:500.

Zemes platība ir 0.0906 ha (906 kv.m.).

 VALSTS ZEMES DIENESTS DIENVIDKURZEMES REĢIONĀLĀ NODAĻA		
Liepājas biroja vadītāja		I.Gusta
		