








APZĪMĒJUMI

-  Lokālpilnoņuma robeža
 -  Zemes vienības
 -  Būves
- 0 50 100 200 300
 m

Teritorijas plānotā (atļautā) izmantošana

- | | | | | |
|---|---|---|--|---|
|  DP |  DzM |  JDz |  P |  Ū |
|  DT |  DzS |  JR |  RR |  ŪDT |
|  DzC |  JD1 |  OK2 |  RT |  ŪL |
|  DzD |  JD2 |  OU |  S | |

