



Apzīmējumi






 Maksimālā ugunsgrēka platība (ražošanas ēku kopējā platība)

1:10,000

10. pielikums

Karte mērogā 1:10 000, kurā ar apzīmējumiem norādīta paaugstinātas bīstamības objekta atrašanās vieta un objektā iespējamo avāriju seku nevēlamās ietekmes zonas ārpus objekta teritorijas

Civilās aizsardzības plānā izmantojamie apzīmējumi¹

	Valsts ugunsdzēsības un glābšanas dienests		Vieta, kur atrodas rūpnieciskās iekārtas un kur ražo un pārdod produkciju
	Medicīnisko pakalpojumu iestādes		Telpas, ko izmanto pārtikas produktu pārkraušanai un sadalei
	Pasākumu komplekss patērētāju apgādei ar ūdeni		

¹ Atbilstoši MK noteikumu Nr.658-07.11.2017. "Noteikumi par civilās aizsardzības plānu struktūru un tajos iekļaujamo informāciju" 3. pielikumam