






10. pielikums

Karte mērogā 1:10 000, kurā ar apzīmējumiem norādīta paaugstinātas bīstamības objekta atrašanās vieta un objektā iespējamo avāriju seku nevēlamās ietekmes zonas ārpus objekta teritorijas

SNG noplūdes no autocisternas tvaika mākoņa uzliesmošanas zonas:

- 10% LEL (2100 ppm) – 1,3 km
- 60% LEL (12600 ppm) – 631 m

Civilās aizsardzības plānā izmantojamie apzīmējumi¹

	Valsts ugunsdzēsības un glābšanas dienests		Pasākumu komplekss patērētāju apgādei ar ūdeni
	Telpas, ko izmanto pārtikas produktu pārkraušanai un sadalei		Medicīnisko pakalpojumu iestādes
	Vieta, kur atrodas rūpnieciskās iekārtas un kur ražo un pārdod produkciju		

¹ Atbilstoši MK noteikumu Nr.658-07.11.2017. "Noteikumi par civilās aizsardzības plānu struktūru un tajos iekļaujamo informāciju" 3. pielikumam



M 1:10 000
0 100 200 300 400
50 150 250 350 m
1mm plānā atbilst 10m dabā
1cm plānā atbilst 100m dabā