

# LIEPĀJAS PILSĒTAS LOKĀLPLĀNOJUMS TERITORIJAI STARP 14. NOVEMBRA BULVĀRI, TALSU IELU UN PULVERA IELU

## PASKAIDROJUMA RAKSTS

PASŪTĪTĀJS:

LIEPĀJAS PILSĒTAS BŪVVALDE  
ROŽU IELA 6, LIEPĀJA, LV-3401  
REG.NR.90000437928  
BUVVALDE@LIEPAJA.LV  
WWW.LIEPAJA.LV

IZSTRĀDĀTĀJS:

SIA "REĢIONĀLIE PROJEKTI"  
RŪPNIECĪBAS IELA 32B - 501, RĪGA, LV-1045  
REG.NR.40003404474  
BIROJS@RP.LV  
WWW.RP.LV



2020

# SATURS

IEVADS .....	3
<b>1. LOKĀLPLĀNOJUMA IZSTRĀDES PAMATOJUMS UN ATBILSTĪBA PLĀNOŠANAS DOKUMENTIEM</b>	<b>6</b>
1.1. LOKĀLPLĀNOJUMA IZSTRĀDES PAMATOJUMS, MĒRĶIS UN UZDEVUMI .....	6
1.2. DZĪVNIEKU KAPSĒTU PIEMĒRI .....	11
1.3. LOKĀLPLĀNOJUMA ATBILSTĪBA LIEPĀJAS PILSĒTAS STRATĒĢISKĀS PLĀNOŠANAS DOKUMENTIEM .....	16
1.4. LOKĀLPLĀNOJUMA ATBILSTĪBA KURZEMES PLĀNOŠANAS REĢIONA PLĀNOŠANAS DOKUMENTIEM .....	18
<b>2. LOKĀLPLĀNOJUMA TERITORIJAS PAŠREIZĒJĀS IZMANTOŠANAS APRAKSTS UN ATTĪSTĪBAS NOSACĪJUMI</b> .....	<b>20</b>
2.1. TERITORIJAS NOVIETOJUMS UN ROBEŽAS.....	20
2.2. TERITORIJAS PAŠREIZĒJĀ IZMANTOŠANA .....	21
2.3. BLAKUS ESOŠO TERITORIJU IZMANTOŠANA .....	24
2.4. TERITORIJAS FIZIOĢEOGRĀFISKIE UN HIDROĢEOGRĀFISKIE APSTĀKĻI.....	26
2.5. VIDE UN DABAS VĒRTĪBAS.....	31
2.6. TRANSPORTA UN INŽENIERTEHNISKĀ INFRASTRUKTŪRA .....	32
2.7. LIEPĀJAS PILSĒTAS TERITORIJAS PLĀNOJUMĀ NOTEIKTĀ LOKĀLPLĀNOJUMA TERITORIJAS IZMANTOŠANA .....	37
2.8. LOKĀLPLĀNOJUMA TERITORIJAS ATTĪSTĪBAS NOSACĪJUMI .....	39
<b>3. LOKĀLPLĀNOJUMA TERITORIJAS ATTĪSTĪBAS PRIEKŠLIKUMS</b> .....	<b>41</b>
3.1. PLĀNOTĀS FUNKCIONĀLĀS UN TĒLPISKĀS IZMANTOŠANAS PRIEKŠLIKUMS .....	41
3.2. FUNKCIONĀLĀ ZONĒJUMA UN APBŪVES NOTEIKUMU PRIEKŠLIKUMS .....	43
3.3. LOKĀLPLĀNOJUMA IETEKME UZ APKĀRTĒJO TERITORIJU IZMANTOŠANU UN ATTĪSTĪBU..	47
3.4. SATIKSMES ORGANIZĀCIJAS RISINĀJUMI.....	47
3.5. INŽENIERTĪKLI .....	48
3.6. TERITORIJAS PIEMĒROŠANA KAPSĒTAS IERĪKOŠANAI .....	50
3.7. TERITORIJAS LABIEKĀRTOJUMS .....	51
3.8. AIZSARGJOSLAS UN CITI APGRŪTINĀJUMI .....	54
3.9. PRIEKŠLIKUMS ZEMES IERĪCĪBAI.....	56
3.10. PRIEKŠLIKUMI LOKĀLPLĀNOJUMA ĪSTENOŠANAI KĀRTĀS .....	57
<b>PIELIKUMI</b> .....	<b>58</b>
1. PIELIKUMS. LOKĀLPLĀNOJUMA ESOŠĀ TERITORIJAS IZMANTOŠANA UN APGRŪTINĀJUMU KARTE	
2. PIELIKUMS. TRANSPORTA RISINĀJUMS: REKOMENDĒJOŠIE IELU PROFILI	
3. PIELIKUMS. REKOMENDĒJOŠAIS KAPSĒTAS TERITORIJAS RELFEJA PAAUGSTINĀŠANAS GRIEZUMA RASĒJUMS	
4. PIELIKUMS. LABIEKĀRTOJUMA PROJEKTS	

## IEVADS

Lokālplānojuma izstrādes mērķis ir izstrādāt priekšlikumus dzīvnieku (lolojumdzīvnieku) kapsētas izveidei Talsu ielā 2, attiecīgi pielāgojot teritorijas plānoto izmantošanu, nosakot teritorijas izmantošanas un apbūves noteikumus, aprobežojumus, radītās ietekmes u.c. parametrus.

Galvenais ieguvums no lokālplānojuma izstrādes būs iespēja tuvākajā nākotnē veidot mūsdienu prasībām atbilstošu publiski pieejamu un slēgta tipa dzīvnieku kapsētu Liepājā.

Šobrīd Liepājas pilsētā nav oficiālas dzīvnieku kapsētas, kam viens no iemesliem ir augstais gruntsūdens līmenis visā pilsētas teritorijā, savukārt pilsētā tam neatbilstošā vietā pie Dienvidu kapiem ir izveidojusies nelegāla dzīvnieku kapsēta, un šāda veida kapsētas sāk veidoties arī citās pilsētas teritorijās.

Liepājas pilsētas lokālplānojuma teritorijai starp 14. novembra bulvāri, Talsu ielu un Pulvera ielu izstrāde uzsākta saskaņā ar Liepājas pilsētas domes 2019. gada 21. marta sēdes lēmumu Nr. 113 (protokols Nr.5., 17.§.) "Par lokālplānojuma, kas groza teritorijas plānojumu teritorijai starp 14. novembra bulvāri, Talsu ielu un Pulvera ielu, Liepājā, izstrādes uzsākšanu un darba uzdevuma apstiprināšanu" (turpmāk arī – Lokālplānojums).

Lokālplānojuma teritorija ietver šādus nekustamos īpašumus Liepājas pilsētas teritorijā:

- ◇ 14. novembra bulvāris 29 (kadastra Nr. 1700 014 0391) (daļēji ietilpst);
- ◇ 14. novembra bulvāris 31/33 (kadastra Nr. 1700 014 0335);
- ◇ 14. novembra bulvāris 35 (kadastra Nr. 1700 014 0390);
- ◇ Talsu iela 2 (kadastra Nr. 1700 014 0331);
- ◇ Talsu iela (kadastra apzīmējums 1700 014 0422) (daļēji ietilpst).

Lokālplānojuma kopējā platība ir ~11,8 ha, bet dzīvnieku kapsētu plānots izveidot daļā no Talsu ielas 2 zemesgabala aptuveni 2 ha platībā.

Lokālplānojuma izstrādes pasūtītājs ir Liepājas pilsētas pašvaldības iestāde "Liepājas pilsētas Būvvalde" (turpmāk arī – Liepājas pilsētas Būvvalde). Saskaņā ar iepirkuma procedūras rezultātu un noslēgto līgumu, Lokālplānojuma izstrādi veica SIA "Reģionālie projekti" (valdes priekšsēdētāja - Līna Dimitrijeva, izstrādes vadītāja, pilsētplānošanas speciālists – Laine Šildere, ainavu arhitekta, kartogrāfe – Vita Jumtiņa, teritorijas plānotāja – Santa Pētersone, vides speciāliste – Inese Brūvere, hidroģeologs – Pēteris Šnitko (AS "VentEko")).

Lokālplānojuma izstrādes vadītājs – Liepājas pilsētas Būvvaldes vadītājas vietnieks, galvenais teritorijas plānotājs Arvīds Vitāls.

Teritorijas attīstības plānošanas dokuments izstrādāts atbilstoši 2014. gada 14. oktobra Ministru kabineta noteikumos Nr. 628 "Noteikumi par pašvaldību teritorijas attīstības plānošanas dokumentiem" noteiktajām prasībām attiecībā uz lokālplānojuma izstrādes procedūru un sastāvu, kā arī izvērtējot kompetento institūciju prasības un sabiedrības viedokli.

Lokālplānojuma Grafiskā daļa un Teritorijas izmantošanas un apbūves noteikumi sagatavoti Teritorijas attīstības plānošanas informācijas sistēmā (TAPIS) un ņemot vērā 2013. gada 30. aprīļa Ministru kabineta noteikumos Nr.240 "Vispārīgie teritorijas plānošanas, izmantošanas un apbūves noteikumi" (turpmāk – MK noteikumi Nr.240) noteiktās vienotās normas funkcionālajam zonējumam, teritorijas attīstības plānošanai, izmantošanai un apbūvei.

## LOKĀLPLĀNOJUMA SASTĀVS

Lokālplānojumā ietilpst:

- ◇ Paskaidrojuma raksts;
- ◇ Grafiskā daļa;
- ◇ Teritorijas izmantošanas un apbūves noteikumi;
- ◇ Pielikumi (inženierģeoloģiskā, hidroģeoloģiskā izpēte u.c. materiāli);
- ◇ Saistošie noteikumi (teritorijas izmantošanas un apbūves noteikumi ar atsaucēm uz grafiskās daļas saistošajām kartēm, kas ir šo saistošo noteikumu pielikumi);

- ◊ Ar lokālpārskatu izstrādi saistītie dokumenti (pārskats par Lokālpārskatu izstrādi un publisko apspriešanu, atsevišķā sējumā - nepublicējams);
- ◊ Vides pārskats (atsevišķā sējumā).

Paskaidrojuma rakstā ietverts:

- ◊ Lokālpārskatu izstrādes pamatojums un atbilstība plānošanas dokumentiem;
- ◊ teritorijas pašreizējās izmantošanas apraksts un attīstības nosacījumi;
- ◊ Lokālpārskatu teritorijas attīstības priekšlikums;
- ◊ Lokālpārskatu īstenošanas kārtība.

Grafiskajā daļā ietverts:

- ◊ teritorijas pašreizējās izmantošanas plāns, ietverot esošās aizsargjoslas un apgrūtinājumus (1:1000);
- ◊ plānotā funkcionālā zonējuma plāns nosakot vai precizējot robežas teritorijām ar īpašiem noteikumiem un ar ielu sarkanajām līnijām (1:1000);
- ◊ plānoto aizsargjoslu un citu apgrūtinājumu plāns;
- ◊ citi plānotās apbūves raksturojošie plāni, vizualizācijas vai shēmas, nosakot un attēlojot atbilstošā mērogā.

Grafiskās daļas pamatne izstrādāta uz topogrāfiskās pamatnes mērogā 1:2000, LKS-92 TM koordinātu sistēmā un Latvijas normālo augstumu sistēmā (LAS-2000,5). Topogrāfiskā plāna izstrādātājs – SIA “Metrum” Liepājas birojs (2019. gada jūlijs).

Teritorijas izmantošanas un apbūves noteikumos noteikts:

- ◊ prasības teritorijas izmantošanai funkcionālajā zonā;
- ◊ apbūves parametri funkcionālajā zonā;
- ◊ citas prasības, aprobežojumi (aizsargjoslas) un nosacījumi, ņemot vērā plānojamās teritorijas īpatnības un specifiku.

## **LOKĀLPLĀNOJUMA IZSTRĀDEI SAŅEMTIE INSTITŪCIJU NOSACĪJUMI UN INFORMĀCIJA**

- 1) Valsts vides dienesta Liepājas reģionālā vides pārvalde, 08.05.2019. Nr.5.5.-07./675;
- 2) Dabas aizsardzības pārvaldes Kurzemes reģionālā administrācija, 17.04.2019. Nr.4.8/2019/2019-N;
- 3) Valsts ugunsdzēsības un glābšanas dienests Kurzemes reģiona brigāde Liepājas 1.daļa, 18.04.2019. Nr.22/12.1-1.2/49;
- 4) SIA “Liepājas ūdens”, 10.04.2019. Nr.25/3-24;
- 5) AS “Sadales tīkls”, 10.04.2019. Nr. 30AT30-05/388;
- 6) Liepājas pilsētas pašvaldības iestāde “Komunālā pārvalde”, 17.04.2019. Nr.124/1.3.;
- 7) Liepājas pilsētas pašvaldības administrācijas Vides nodaļa, 08.04.2019. Nr.1337/2.19.2.;
- 8) Liepājas pilsētas pašvaldības iestāde “Nekustamā īpašuma pārvalde”, 09.04.2019. Nr.892/1.11.;
- 9) Pārtikas un veterinārais dienests, 23.04.2019. Nr.1.1-13E/19/694;
- 10) Veselības inspekcijas Kurzemes kontroles nodaļa, 15.04.2019. Nr. 4.6.1.-10/9123;
- 11) Kurzemes plānošanas reģions, 03.06.2019. Nr.2-5.9/93/19;
- 12) VAS “Latvijas Valsts ceļi” Liepājas nodaļa, līdz 27.05.2019. nosacījumi nav iesniegti, tai skaitā, pēc atkārtota lūguma.

*Skatīt Lokālpārskatu sējumu - Ar lokālpārskatu izstrādi saistītie dokumenti.*

## **STRATĒGISKAIS IETEKMES UZ VIDI NOVĒRTĒJUMS**

Notikušas konsultācijas ar Valsts vides dienesta Liepājas reģionālās vides pārvaldi, Veselības inspekciju Dabas aizsardzības pārvaldes Kurzemes reģionālu administrāciju, Pārtikas un veterināro dienestu. Vides pārraudzības valsts birojam (turpmāk arī - Birojs) 15.05.2019. nosūtīts iesniegums par plānošanas dokumenta izstrādes uzsākšanu, lai pieņemtu lēmumu par stratēģiskā ietekmes uz vidi novērtējuma procedūras piemērošanu vai nepiemērošanu. Birojs 25.06.2019. pieņēma lēmumu Nr. 4-02/36 “Par stratēģiskā ietekmes uz vidi novērtējuma procedūras piemērošanu”.

Stratēģiskā ietekmes uz vidi novērtējuma (turpmāk arī – SIVN) ietvaros izstrādāts Vides pārskats.

SIVN veikts saskaņā ar likumu "Par ietekmes uz vidi novērtējumu" (14.10.1998.), Ministru Kabineta noteikumiem Nr. 157 "Kārtība, kādā veicams ietekmes uz vidi stratēģiskais novērtējums" (23.03.2004.) un Vides pārraudzības valsts biroja 25.06.2019. lēmumu Nr. 4-02/36 "Par stratēģiskā ietekmes uz vidi novērtējuma procedūras piemērošanu".

Lokālpilānojuma SIVN veikts tā projekta redakcijas sagatavošanas laikā līdz tā nodošanai publiskajai apspriešanai. SIVN ietvaros Vides pārskata projekts sagatavots kā Lokālpilānojuma atsevišķa daļa.

*Skatīt Lokālpilānojuma sējumus - Ar lokālpilānojuma izstrādi saistītie dokumenti, Vides pārskats.*

# 1. LOKĀLPLĀNOJUMA IZSTRĀDES PAMATOJUMS UN ATBILSTĪBA PLĀNOŠANAS DOKUMENTIEM

## 1.1. LOKĀLPLĀNOJUMA IZSTRĀDES PAMATOJUMS, MĒRĶIS UN UZDEVUMI

### *Problēmas aktualitāte*

Liepājas pilsētas pašvaldībā jau ilgstoši gan pēc iedzīvotāju lūguma, gan lai ievērotu jomas normatīvos aktus, tiek risināts jautājums par dzīvnieku kapsētas izveidi Grobiņas novadā, jo Liepājas pilsētā šādas kapsētas izveide nav iespējama, ņemot vērā augsto gruntsūdeņu līmeni.

Pašvaldību autonomās funkcijas noteiktas likumā "Par pašvaldībām" 15. pantā - gādāt par savas administratīvās teritorijas labiekārtošanu un sanitāro tīrību, tai skaitā, kapsētu un beigto dzīvnieku apbedīšanas vietu izveidošanu un uzturēšanu.<sup>1</sup>

Arī mediji vairākkārt aktualizējuši problēmu, ka trūkst iespēju legāli apbedīt mājdzīvnieku. Pēc Liepājas un apkārtējo novadu laikraksta "Kurzemes Vārds" informācijas, par legālas dzīvnieku kapsētas trūkumu rakstīts jau vairākus gadus<sup>2</sup>.

2009. gadā portāls "Liepājniekiem.lv" rakstīja, ka kapsētas ierīkošanu apgrūtina sanitārās prasības, kā arī nav iespējams legalizēt jau esošo dzīvnieku atdusas vietu pie Dienvidu kapiem, jo tā atrodas kāpu aizsargjoslā (Attēls 1). Pašvaldība iepriekš veikusi izpēti dzīvnieku kapsētai Karostā, taču arī tur ģeoloģiskie rādītāji bijuši tādi, kas atbilstoši izvirzītajām prasībām dzīvniekus apglabāt neļauj. 2009. gadā ģeoloģisko pētījumu veikusi SIA "Liepājas RAS", un ir noskatītas vairākas vietas ārpus Liepājas. Viena no tām ir līdzās atkritumu apglabāšanas poligonam "Ķīvītes" Grobiņas pagastā.<sup>3</sup>



ATTĒLS 1. Nelegālo dzīvnieku apbedījumu apsekojums pie Dienvidu kapiem, Liepājā<sup>4</sup>

<sup>1</sup> Likums "Par pašvaldībām", 15. pants. <https://likumi.lv/ta/id/57255#p15>

<sup>2</sup> "Mīluļu kapi – atkritumu mežs", laikraksts "Kurzemes Vārds", 06.02.2020.

<sup>3</sup> "Dzīvnieku kapsētas problēma nekust no vietas", portāls "Liepājniekiem.lv", 07.05.2009. Skat.: <https://www.liepajniekiem.lv/zinas/sabiedriba/dzivnieku-kapsetas-problema-nekust-no-vietas/>

<sup>4</sup> Izstrādātāja fotoattēls

Kā raksta portāls "LA.LV", Liepājas pašā dienvidu stūrī starp Klaipēdas šoseju un jūru atrodas Dienvidu kapi. Bet starp Dienvidu kapiem un jūras līdzeni ir aptuveni 200 metru plata meža josla, kur jau kopš pagājušā gadsimta stihiski izveidojusies mājdzīvnieku kapsēta vairāku hektāru platībā – neoficiāls tūrisma objekts. Kā minēts rakstā, "pašvaldība nedz var atļaut šajā vietā apbedīt dzīvniekus, nedz arī grib sodīt cilvēkus par to. Atļaut nevar tāpēc, ka tā nav legāla kapsēta, turklāt vēl kāpu zona ar augstu gruntsūdens līmeni, bet sodīt īsti neesot loģiski, jo pēc likuma tad pašvaldībai būtu jāierāda vieta, kur var apbedīt. Pēc noteikumiem kapsētu var ierīkot tikai tur, kur gruntsūdens līmenis ir zemāks par diviem metriem, bet tādu vietu Liepājā praktiski neesot. Pat cilvēku kapsētas – līdzās esošie Dienvidu kapi – tagad jāveido, speciāli uzberot grunti."<sup>5</sup> (Attēls 1)

2009. gadā veiktie grozījumi Grobiņas pagasta teritorijas plānojumā paredzēja, ka netālu no atkritumu apglabāšanas poligona "Ķīvītes" atvēlēta teritorija reģionālas dzīvnieku kapsētas ierīkošanai<sup>6</sup>. Liepājas pilsētas pašvaldība arī savos teritorijas attīstības plānošanas dokumentos paredzēja dzīvnieku kapsētas izbūvi – Attīstības programmas pielikumā Nr.2.2. "Investīciju plāns 2015.-2020. gadam" (apstiprināts 22.01.2015.) iekļauts projekts "Dzīvnieku kapsētas izbūve" 4 ha platībā ar indikatīvo finansējumu 100 000 EUR, kuru piesaistes iespējas tiek meklētas. Par atbildīgo projekta īstenošanā norādīta SIA "Liepājas RAS".<sup>7</sup>

Projekta īstenošana līdz šim galvenokārt atlikta finansējuma iespēju trūkuma dēļ, tomēr pašvaldība nav atteikusies no šī projekta realizācijas, ja pastāvētu iespējas piesaistīt finansējumu.

### *Valsts kontroles revīzijas secinājumi un ieteikumi*

2017.-2018. gadā Valsts kontrole veikusi Likumības un lietderības revīzija "Vai pašvaldību rīcība, nodrošinot kapsētu apsaimniekošanu un ar kapsētu izmantošanu saistītos pakalpojumus, ir likumīga un lietderīga?", kas aktualizējusi sabiedrības gaidīto rīcību no pašvaldības un pašas pašvaldības plānoto dzīvnieku kapsētas izveides projekta realizācijas uzsākšanu.

Revīzija ir veikta, lai sekmētu Pašvaldības pārziņā esošo kapsētu efektīvu pārvaldīšanu nolūkā nodrošināt aizgājēja cieņpilnu apbedīšanu. Revīzija tika veikta, lai izvērtētu, vai iedzīvotāji var pilnvērtīgi un viņiem ērtā veidā saņemt piederīgo apbedīšanai nepieciešamo informāciju un pakalpojumus, un lai apzinātu pašvaldību rīcību kapsētu izveidošanas un apsaimniekošanas jautājumu risināšanā, izvērtētu tās atbilstību normatīvajiem aktiem, kā arī novērtētu pašvaldību veikto darbību un tām izlietoto līdzekļu izmantošanas efektivitāti.<sup>8</sup>

Lai gan kopumā Valsts kontrole atzīst Liepājas pilsētas pašvaldības rīcības kapsētu infrastruktūras uzturēšanā un attīstībā par plānveidīgām, secīgām un pārskatāmām, jomas darbības pilnveidē vēl jāiegulda pašvaldības resursi, tajā skaitā atbilstoši normatīvo aktu prasībām sakārtojot lolojumdzīvnieku apbedīšanu pilsētā, kas šobrīd notiek nelegāli netālu no pašvaldības pārziņā esošās Dienvidu kapsētas. Starp Pašvaldības apsaimniekoto Dienvidu kapsētu un jūru apmežotās kāpās ir izveidota nelegāla dzīvnieku kapsēta. Dzīvnieki tiek apbedīti brīvās vietās, kapavietās izvietojot pieminekļus, izveidojot bruģētus laukumus, ierīkojot sētiņas, veidojot apstādījumus u.tml.<sup>9</sup>

Pretēji normatīvajā aktā<sup>10</sup> noteiktajam:

---

<sup>5</sup> "Mājdzīvnieku kapsētas – tikai pie Rīgas, Cēsis un Priekulē. Kā mīluļus apglabā citviet Latvijā?", 01.08.2017. Skat.: <https://www.la.lv/nav-kur-apglabat-lolojumdzivniekuskapseta>

<sup>6</sup> "Grobiņas novadā būs dzīvnieku kapsēta", portāls "Liepājniekiem.lv", 03.07.2009. Skat.: <https://www.liepajniekiem.lv/zinas/novados/grobinas-novada-bus-dzivnieku-kapseta/>

<sup>7</sup> Liepājas pilsētas attīstības programma 2015.-2020. gadam. Pielikums Nr.2.2. "Investīciju plāns 2015.-2020. gadam" Skat.: [https://geolatvija.lv/geo/tapis#document\\_2367](https://geolatvija.lv/geo/tapis#document_2367)

<sup>8</sup> Revīzijas ziņojums "Vai Liepājas pilsētas pašvaldības rīcība, nodrošinot kapsētu apsaimniekošanu un ar kapsētu izmantošanu saistītos pakalpojumus, ir likumīga un lietderīga?" Valsts kontrole, 2018.

<sup>9</sup> Revīzijas ziņojums "Vai Liepājas pilsētas pašvaldības rīcība, nodrošinot kapsētu apsaimniekošanu un ar kapsētu izmantošanu saistītos pakalpojumus, ir likumīga un lietderīga?" Valsts kontrole, 2018.

<sup>10</sup> MK 29.09.2009. noteikumu Nr.1114 "Noteikumi par dzīvnieku kapsētu iekārtošanas, reģistrācijas, uzturēšanas, darbības izbeigšanas un likvidēšanas kārtību un aizsargjoslu noteikšanas metodiku ap dzīvnieku kapsētām" 7.2.apakšpunkts, 4., 8., 10. un 28.punkts.

- ◊ kapsēta izveidota teritorijā, kur gruntsūdens līmenis nav zemāks par diviem metriem no augsnes virskārtas, kā arī ap teritoriju nav noteikta aizsargjosla;
- ◊ teritorija nav iežogota un aprīkota ar vārtiem;
- ◊ teritorija nav reģistrēta Pārtikas un veterinārajā dienestā, kas veic dzīvnieku kapsētu uzraudzību un kontroli.<sup>11</sup>

Papildus, Valsts kontrole norāda, ka Pašvaldība nav pilnībā izvērtējusi alternatīvas, izvēloties no efektivitātes un ekonomiskuma aspektiem pamatotākos risinājumus kapsētu apsaimniekošanas jomā konstatēto problēmu risināšanai - Liepājas pilsētas attīstības programmas 2015.-2020. gadam investīciju plānā ietvertais projekts "Dzīvnieku kapsētas izbūve (Grobiņas novada teritorijā)" (paredzēts Pašvaldības finansējums 100 000 EUR apmērā) netiek īstenots, lai gan problēma vēl arvien ir aktuāla.<sup>12 13</sup>

Ņemot vērā Liepājas pilsētas specifisko ģeogrāfisko izvietojumu un ģeoloģijas īpatnības saistībā ar augstu gruntsūdens līmeni, ilgstoši ir veidojusies problemātiska situācija ar oficiālu lolojumdzīvnieku apbedījumu vietas izveidi, taču šis jautājums ir risināms kopīgi ar blakus esošajām pašvaldībām un tuvākajā laikā tiks aktualizēts.<sup>14</sup>

### *Normatīvais regulējums dzīvnieku kapsētu ierīkošanai<sup>15</sup>*

Prasības teritorijām dzīvnieku kapsētas ierīkošanai definē valstī spēkā esošie normatīvie akti – Ministru kabineta 29.09.2009. noteikumi Nr.1114 "Noteikumi par dzīvnieku kapsētu iekārtošanas, reģistrācijas, uzturēšanas, darbības izbeigšanas un likvidēšanas kārtību un aizsargjoslu noteikšanas metodiku ap dzīvnieku kapsētām".

Izšķir divu veidu dzīvnieku kapsētas:

- ◊ publiski pieejamas dzīvnieku kapsētas, kurās aprok lolojumdzīvnieka un zirgu dzimtas dzīvnieka liķi vai tā pelnus;
- ◊ slēgta tipa dzīvnieku kapsētas, kurās aprok dzīvnieka liķi no dzīvnieku patversmes, bezsaimnieka dzīvnieka liķi vai tāda dzīvnieka liķi, kas nobeidzies vai eitanizēts veterinārmedicīnas aprūpes iestādē, un ko dzīvnieka īpašnieks vai turētājs nevēlas aprakt publiski pieejamā kapsētā u.c.

Dzīvnieku kapsētu iekārto saskaņā ar attiecīgās pašvaldības teritorijas attīstības programmu un plānojumu.

Dzīvnieku kapsētu izveido teritorijā, kas atbilst šādām prasībām:

- 1) teritorija nav applūstoša;
- 2) gruntsūdens līmenis attiecīgajā teritorijā ir zemāks par 2 metriem no augsnes virskārtas;
- 3) teritoriju nešķērso upes un strauti;
- 4) teritorijā ir smilšaina augsne, kas nodrošina labu gaisa caurlaidību un ātru izžūšanu.

Dzīvnieku kapsētas teritoriju nožogo un ierīko vārtus. Zemes kārta virs dzīvnieka liķa ir vismaz 1 metrs. Dzīvnieku kapsēta uzsāk darbību pēc tam, kad tā normatīvajos aktos par būvniecību noteiktajā kārtībā ir nodota ekspluatācijā un reģistrēta Pārtikas un veterinārajā dienestā.

<sup>11</sup> Revīzijas ziņojums "Vai Liepājas pilsētas pašvaldības rīcība, nodrošinot kapsētu apsaimniekošanu un ar kapsētu izmantošanu saistītos pakalpojumus, ir likumīga un lietderīga?" Valsts kontrole, 2018.

<sup>12</sup> Revīzijas ziņojums "Vai Liepājas pilsētas pašvaldības rīcība, nodrošinot kapsētu apsaimniekošanu un ar kapsētu izmantošanu saistītos pakalpojumus, ir likumīga un lietderīga?" Valsts kontrole, 2018.

<sup>13</sup> Liepājas pilsētas attīstības programma 2015.-2020. gadam. Pielikums Nr.2.2. "Investīciju plāns 2015.-2020. gadam" Skat.: [https://geolatvija.lv/geo/tapis#document\\_2367](https://geolatvija.lv/geo/tapis#document_2367)

<sup>14</sup> Revīzijas ziņojums "Vai Liepājas pilsētas pašvaldības rīcība, nodrošinot kapsētu apsaimniekošanu un ar kapsētu izmantošanu saistītos pakalpojumus, ir likumīga un lietderīga?" Valsts kontrole, 2018.

<sup>15</sup> MK 29.09.2009. noteikumi Nr.1114 "Noteikumi par dzīvnieku kapsētu iekārtošanas, reģistrācijas, uzturēšanas, darbības izbeigšanas un likvidēšanas kārtību un aizsargjoslu noteikšanas metodiku ap dzīvnieku kapsētām" Skat.: <https://likumi.lv/ta/id/198621-noteikumi-par-dzivnieku-kapsetu-iekartosanas-registracijas-uzturesanas-darbibas-izbeigšanas-un-likvidesanas-kartibu>



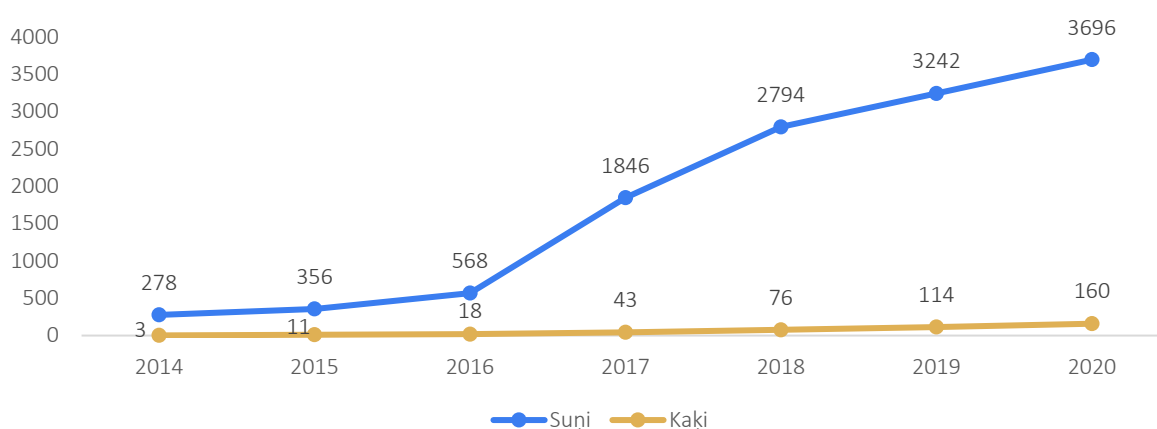
Dzīvnieku kapsētas valdītājs, ņemot vērā ģeoloģiskās un hidroģeoloģiskās izpētes rezultātus un patogēno mikroorganismu garantēto atmiršanas laiku, nosaka **aizsargjoslas platumu** un saskaņo to ar valsts sabiedrību ar ierobežotu atbildību "Latvijas Vides, ģeoloģijas un meteoroloģijas centrs".

Lai nodrošinātu vides, cilvēku un dzīvnieku veselības un dzīvības aizsardzību, aizsargjoslā aizliegts ierīkot dzeramā ūdens ņemšanas vietas un zemes dziļu izmantošanas vietas.

### Mājdzīvnieku reģistrācija un skaits Liepājā

Kopš 2017. gada sākuma Latvijā visiem suņiem no sešu mēnešu vecuma jābūt apzīmētiem ar mikročipu un reģistrētiem valstī vienotā informācijas sistēmā – Lauksaimniecības datu centra (turpmāk arī - LDC) datubāzē. Tas noteikts ar mērķi, lai visi suņi būtu identificējami un piederīgi savam saimniekam. Pārējo mājdzīvnieku reģistrācija nav obligāta.

Saskaņā ar LDC datu bāzes informāciju Liepājas pilsētā uz 06.04.2020. reģistrēti 3836 suņi, 179 kaķi un 2 seski. Attēls 2 atspoguļo reģistrēto mājdzīvnieku skaita dinamiku laikā no 2014. līdz 2020. gada sākumam. Kopumā redzams, ka kopš 2017. gada 1. janvāra, kad suņu čipošana un reģistrēšana ir obligāta, reģistrēto suņu skaits pieaudzis divas reizes.



ATTĒLS 2. Reģistrēto mājdzīvnieku skaita izmaiņas pa gadiem Liepājā

Saskaņā ar Centrālās statistikas pārvaldes datu bāzes informāciju, Liepājā 2019. gada sākumā dzīvo 68 945 iedzīvotāju. Salīdzinot pašreizējo iedzīvotāju skaitu ar reģistrēto suņu skaiti, dati liecina, ka aptuveni uz katrām 19 liepājniekiem ir viens suns. Vienlaikus jāņem vērā, ka vēl joprojām ne visi suņi ir reģistrēti un patiesais dzīvnieku skaits varētu būt vismaz 2-3 reizes lielāks, jo nav ieviests atbilstošs kontroles mehānisms, lai suņu reģistrāciju pārbaudītu.

Saskaņā ar Liepājas pilsētas domes 15.02.2007. saistošiem noteikumiem Nr.7 "Par pašvaldības nodevu par suņa turēšanu Liepājā", visiem suņu īpašniekiem Liepājas pašvaldībā jāmaksā suņa turēšanas nodeva, kas ir 8,54 eiro gadā par vienu suni. Iekasētā nodeva tiek izmantota klaiņojošu dzīvnieku izķeršanai, suņu pastaigu laukumu ierīkošanai un uzturēšanai, mājdzīvnieku ekskrementu urnu apsaimniekošanai, izglītojošu pasākumu un akciju organizēšanai.<sup>16</sup>

Saskaņā ar Liepājas pašvaldības sniegto informāciju 2019. gadā iekasētā nodevu summa par īpašumā esošiem suņiem sastāda ap 2000 EUR. Attiecīgi ap 230 liepājnieku ir veikuši nomaksu. Perspektīvā pilnveidojama kontroles sistēma, lai vairākkārt palielinātu ieņēmumus, kuri izmantojami arī dzīvnieku kapsētas infrastruktūras uzturēšanai.

### Lokālplānojuma izstrāde un mērķis

2018. gadā vēlreiz izvērtēta iepriekš iezīmētās teritorijas Grobiņas novadā, kas pieder Grobiņas novada pašvaldībai, piemērotība dzīvnieku kapsētas ierīkošanai, un secināts, ka nav pietiekamas iespējas nodrošināt piekļuvi ar sabiedrisko transportu potenciālai kapsētai.

<sup>16</sup> Par pašvaldības nodevu par suņa turēšanu Liepājā, skat.: <https://likumi.lv/doc.php?id=155048>

Dzīvnieku kapsētas izveidojamas atbilstoši Ministru kabineta 2009. gada 29. septembra noteikumu Nr.1114 "Noteikumi par dzīvnieku kapsētu iekārtošanas, reģistrācijas, uzturēšanas, darbības izbeigšanas un likvidēšanas kārtību un aizsargjoslu noteikšanas metodiku ap dzīvnieku kapsētām" (turpmāk arī – MKN Nr.1114) prasībām, kur viena no būtiskākajām prasībām ir attiecībā uz gruntsūdeņu līmeni, proti, tam jābūt zemākam par 2 m no augsnes virskārtas, kā arī teritorijā jābūt smilšainai augsnei.

Visā Liepājas pilsētā ir augsts gruntsūdens līmenis, tāpēc ierīkojot kapsētu jebkurā vietā jāuzber grunts. Ņemot vērā, ka 14. novembra bulvārī 31/33 jau vairākus gadus veiksmīgi darbojas Liepājas pilsētas pašvaldības aģentūras "Nodarbinātības projekti" struktūrvienība – dzīvnieku patversme "Lauvas sirds", tai blakus atrodas daļēji pamesti mazdārziņi un neapsaimniekota teritorija, kā arī kopumā patversmi ieskauj vairāk kā 20 ha plašas pašvaldībai piederošas, neapbūvētas teritorijas (tai skaitā, meži gar 14. novembra bulvāri), areāls starp 14. novembra bulvāri, Talsu ielu un Pulvera ielu, izvēlēts par piemērotāko potenciālās dzīvnieku kapsētas izveidei.

2018. gadā Liepājas pilsētas pašvaldības uzdevumā SIA "Vides un Ģeoloģijas serviss" veicis teritorijas inženierģeoloģisko izpēti, lai novērtētu iespējamo dzīvnieku kapsētas izveides vietu Talsu ielā 2, kas atrodas blakus Liepājas pilsētas pašvaldības dzīvnieku patversmei "Lauvas sirds" (darbu sāka 2014. gada 1. februārī). Teritorijas inženierģeoloģiskajā izpētē noteikts, ka dzīvnieku kapsētas ierīkošanai teritorijā jāuzber grunts (smilti) robežās no 0,9 m līdz 2,0 m.

Ņemot vērā izpētes rezultātus un problēmas aktualitāti, Liepājas pilsētas dome 2018. gada 22. novembra sēdē pieņēma lēmumu Nr.558 (protokols Nr.14., 89.§.) "Par dzīvnieku kapsētas izveidi". Lēmums paredz noteikt dzīvnieku apbedīšanas vietas izveidei teritoriju 1 ha platībā zemesgabalā Talsu ielā 2 (kadastra apzīmējums 1700 014 0331) un 14. novembra bulvārī 29 (kadastra apzīmējums 1700 014 0391), Liepājā. Liepājas pilsētas dome uzdeva Liepājas pilsētas Būvvaldei organizēt lokālplānojuma, kas groza Liepājas pilsētas teritorijas plānojumu minētajām zemes vienībām.

Attiecīgi Liepājas pilsētas domes sēdē 2019. gada 21. martā pieņemts lēmums Nr. 113 (protokols Nr.5., 17.§.) "Par lokālplānojuma, kas groza teritorijas plānojumu teritorijai starp 14. novembra bulvāri, Talsu ielu un Pulvera ielu, Liepājā, izstrādes uzsākšanu un darba uzdevuma apstiprināšanu", ar ko uzsākta lokālplānojuma izstrāde teritorijai starp 14. novembra bulvāri, Talsu ielu un Pulvera ielu.

Saskaņā ar Teritorijas attīstības plānošanas likuma (01.12.2011.) 1. panta deviņto daļu lokālplānojums ir vietējās pašvaldības ilgtermiņa teritorijas attīstības plānošanas dokuments, kuru izstrādā republikas pilsētas daļai, novada pilsētai vai tās daļai, ciemam vai tā daļai, vai lauku teritorijas daļai kāda plānošanas uzdevuma risināšanai, vai teritorijas plānojuma detalizēšanai vai grozīšanai.

Saskaņā ar Liepājas pilsētas domes izsniegto Darba uzdevumu (21.03.2019. domes sēdes lēmuma Nr.113 2.pielikums), **Lokālplānojuma izstrādes mērķis ir:**

- ◊ izstrādāt priekšlikumu turpmākās izmantošanas funkcionālajām zonām ar mērķi attīstīt un pilnveidot pašvaldības rīcībā esošās teritorijas, piemērojot tās daļu zemesgabalā Talsu ielā 2 jaunas dzīvnieku (lolojumdzīvnieku) kapsētas izveidei, kā arī izvērtēt tās radīto ietekmi uz pieguļošo teritoriju;
- ◊ radīt priekšnoteikumus teritorijas ilgtspējīgai attīstībai, atbilstoši Liepājas stratēģiskajām interesēm;
- ◊ nodrošināt sabiedrībai iespēju iegūt informāciju, izteikt viedokli un piedalīties Lokālplānojuma izstrādāšanas procesā.

### **Lokālplānojuma izstrādes uzdevumi**

Lokālplānojuma izstrādes uzdevumi ir:

1. Lokālplānojumu izstrādāt atbilstoši Ministru kabineta 2013. gada 30. aprīļa noteikumiem Nr.240 „Vispārīgie teritorijas plānošanas, izmantošanas un apbūves noteikumi”.
2. Lokālplānojumu izstrādāt, izmantojot teritorijas attīstības plānošanas informācijas sistēmu (TAPIS), ievērojot Ministru kabineta 2014. gada 8. jūlija noteikumu Nr.392 "Teritorijas attīstības plānošanas informācijas sistēmas noteikumi" prasības.
3. Pamatot Liepājas pilsētas teritorijas plānojumā noteiktās atļautās teritorijas izmantošanas grozījumu nepieciešamību, atbilstoši Liepājas pilsētas stratēģiskajām interesēm.

4. Lai īstenotu Liepājas pilsētas pašvaldības ieceri – jaunas dzīvnieku (lolojumdzīvnieku) kapsētas izveidi zemesgabalā Talsu ielā 2, ar lokālpilānojumā grozīt teritorijas plānojumā noteikto (atļauto) izmantošanu no Jauktas darījumu un sabiedrisko objektu apbūves teritorija (JD1) uz atbilstošu atļauto teritorijas izmantošanu saskaņā ar MK noteikumos Nr.240 noteikto.
5. Lokālpilānojumā izstrādāt, paredzot iespēju lokālpilānojuma teritorijā (~2ha platībā) izveidot publisku dzīvnieku (lolojumdzīvnieku) kapsētu, ievērojot Ministru kabineta 2009.gada 29.septembra noteikumos Nr.1114 "Noteikumi par dzīvnieku kapsētu iekārtošanas, reģistrācijas, uzturēšanas, darbības izbeigšanas un likvidēšanas kārtību un aizsargjoslu noteikšanas metodiku ap dzīvnieku kapsētām" noteiktās prasības.
6. Lokālpilānojuma izstrādes laikā noteikt jaunās dzīvnieku (lolojumdzīvnieku) kapsētas teritoriju un platību ilgtermiņā, pamatojot to ar aprēķinu un paredzot iespējamo attīstību vairākās kārtās.
7. Lokālpilānojuma teritorijā izvērtēt plānotās dzīvnieku kapsētas ietekmi uz apkārtējo zemesgabalu (14. novembra bulvāris 29, 14. novembra bulvāris 31/33, 14. novembra bulvāris 35) pašreizējo izmantošanu, nosakot tiem turpmākās teritorijas izmantošanas veidu, atbilstoši MK noteikumi Nr.240 3.pielikumam.
8. Lokālpilānojumā noteikt visas nepieciešamās aizsargjoslas, tai skaitā, ievērojot Ministru kabineta 2009. gada 29. septembra noteikumu Nr. 1114 "Noteikumi par dzīvnieku kapsētu iekārtošanas, reģistrācijas, uzturēšanas, darbības izbeigšanas un likvidēšanas kārtību un aizsargjoslu noteikšanas metodiku ap dzīvnieku kapsētām" prasības. Sanitāro aizsargjoslu ap dzīvnieku kapsētu aprēķināt un saskaņot Latvijas Vides, ģeoloģijas un meteoroloģijas centrā.
9. Izstrādājot lokālpilānojumā, precizēt Talsu ielas, 14. novembra bulvāra un Pulvera ielas sarkanās līnijas, saglabājot ielām tām atļauto izmantošanas veidu.
10. Izstrādājot lokālpilānojumā, Pulvera ielas un Talsu ielas krustojumā saglabāt perspektīvo dzelzceļa pieslēguma vietu uz Karostas ostas teritoriju, nosakot atbilstošu atļauto teritorijas izmantošanu saskaņā ar MK noteikumos Nr.240 noteikto.
11. Izstrādāt perspektīvos ielu šķērsprofilus Talsu ielai (kadastra apzīmējums 1700 014 0422) par pamatu ņemot kadastrāli uzņēmīto īpašumu ielas robežu (Labraga iela 11 un Talsu iela 23/25).
12. Izvērtēt esošās inženiertehniskās infrastruktūras nodrošinājuma atbilstību teritorijas perspektīvajai attīstībai un noteikt nepieciešamo perspektīvo inženiertehniskās apgādes tīklu un būvju izvietojumu.
13. Lokālpilānojuma paskaidrojuma rakstā iekļaut teritorijas funkcionālā un telpiskā izmantojuma iespējamus risinājumus, izstrādājot 3D vizualizācijas no vairākiem skatu punktiem, kā arī paskaidrojuma rakstā sniegt priekšlikumus perspektīvās transporta infrastruktūras risinājumiem un plānotās dzīvnieku kapsētas apkalpes un pieejamības nodrošināšanai (piebraukšana, stāvlaukums, ieejas zona, dzīvnieku apbedījumu zonas, saimniecības zona, apstādījumu zonas u.tml.);
14. Lokālpilānojuma izstrādes laikā saņemt no Vides pārraudzības valsts biroja atbilstošu lēmumu par Stratēģiskā ietekmes uz vidi novērtējuma piemērošanu vai nepiemērošanu.
15. Pirms lokālpilānojuma projekta daļu publiskošanas teritorijas attīstības plānošanas informācijas sistēmā (TAPIS) lokālpilānojuma risinājumi saskaņojami ar lokālpilānojuma izstrādes vadītāju.

## 1.2. DZĪVNIĒKU KAPSĒTU PIEMĒRI

### *Mājdzīvnieku apbedīšanas iespējas Latvijā*

Grozījumi Ministru kabineta 2012. gada 17. aprīļa noteikumos Nr. 275 "Prasības tādu dzīvnieku izcelsmes blakusproduktu un atvasinātu produktu aprītei, kas nav paredzēti cilvēku patēriņam" paredz, ka kopš 2016. gada beigām nobeigušos lolojumdzīvniekus atļauts aprakt ne tikai reģistrētā dzīvnieku kapsētā, bet arī teritorijā, kurā tie atradušies (dzīvojuši). Lai šo nosacījumu būtu iespējams izpildīt, jāievēro, ka:

- ◊ lolojumdzīvnieka īpašnieks ir aprakšanas vietas zemes īpašnieks;
- ◊ aprakšanas vieta ir norobežota un nav publiski pieejama, tā nedrīkst būt lauksaimniecībā izmantojamā zeme, kā arī daudzdzīvokļu ēkām piegulošā teritorija;

- ◊ aprakšanas vieta nedrīkst būt pie upēm, strautiem, ezeriem un citiem virszemes ūdensobjektiem, applūstošās vietās vai teritorijās, kā arī nedrīkst atrasties virszemes ūdensobjektu un pazemes ūdeņu ieguves vietu aizsargjoslās;
- ◊ u.c.<sup>17</sup>

Tomēr grozījumi attiecīgajos lolojumdzīvnieku apbedīšanas noteikumos neatrisina problēmu pilsētu iemītniekiem, kur liela daļa dzīvo daudzdzīvokļu mājās un līdz ar to apbedīt tos iespējams tikai reģistrētās dzīvnieku kapsētās.

Latvijā šobrīd ir trīs lolojumdzīvnieku kapsētas:

- ◊ SIA "SIA 1960" kapsēta "Citi medību lauki" (Babītes novads);
- ◊ PU "Cēsu novada pašvaldība" (Cēsis);
- ◊ Biedrība "Ķepaiņu draugu klubs" kapsēta "Gulbenes novada dzīvnieku kapsēta" (Gulbene);

un 2 krematorijas:

- ◊ SIA "Cremo" (Jelgava);
- ◊ SIA "Flammax" (Rīga).<sup>18 19</sup>

Liepājniekiem tuvākā lolojumdzīvnieku kapsēta atrodas 200 km attālumā Babītes novadā. Tāpat mājdzīvnieku liķus iespējams nodot dzīvnieku izcelsmes blakusproduktu sadedzināšanas uzņēmumā, vai aizgādāt līdz tuvējai veterinārajai klīnikai, vai praktizējošam veterinārārstam, kuriem ir noslēgts līgums par lolojumdzīvnieku liķu savākšanu un nodošanu tālākai apglabāšanai vai kremācijai.

Esošā situācija skaidri iezīmē, ka Liepājas pilsētā iedzīvotājiem ir jānodrošina likumīgas iespējas apbedīt mājdzīvniekus.

### *Dzīvnieku kapsētu piemēri Latvijā*

Latvijā ir vairākas dzīvnieku kapsētas, no tām zināmākā ir "Citu medību lauki" Babītes novadā. 2019. gadā atklāta dzīvnieku kapsēta Gulbenē, savukārt dzīvnieku kapsēta Cēsis darbojas jau divdesmit gadu un to ir plānots paplašināt.

Dzīvnieku kapsēta "Citi medību lauki" Babītes novadā aptuveni 6 ha platībā izveidota 2005. gadā. Tā atrodas priežu mežā, blakus valsts galvenajam autoceļam A9 "Rīga (Skulte) - Liepāja", tā 2. kilometrā. Apbedījumi izvietoti gan izcirtumā, gan arī ar priedēm blīvākā teritorijā. Apbedījumu joslas veidotas līkumotas, ainaviski iekļaujoties mežainajā apvidū. Kapsētas centrālais elements ir laukums ar pieminekli, pie kura pieminēt aizgājušos dzīvniekus. Uz to ved taku tīkls, gar kurām tiek apbedīti lolojumdzīvnieki. (Attēls 3)

<sup>17</sup> <https://likumi.lv/ta/id/246783-prasibas-tadu-dzivnieku-izcelsmes-blakusproduktu-un-atvasinatu-produktu-apritei-kas-nav-paredzeti-cilveku-paterinam>

<sup>18</sup> "Ko darīt mājas dzīvnieka nāves gadījumā?", portāls "Latvija.lv", 01.03.2019. Skat.: <https://www.latvija.lv/lv/DzivesSituacijas/Maja-un-vide/Nave-dzivnieka#show3> Uzņēmuma "SIA Kurzemes gaļsaimeņnieks"

<sup>19</sup> Pēc uzņēmuma "SIA Kurzemes gaļsaimeņnieks" informācijas, mājdzīvnieku apbedīšana reģistrētā dzīvnieku kapsētā Priekules novada Virgas pagastā nenotiek

Dzīvnieka apbedīšana kopējā apbedījuma vietā maksā atkarībā no tā izmēra un svara, lielākoties no 15-60 EUR. Savukārt apbedīšana individuālā apbedījuma vietā maksā sākot no 170 EUR, ietverot kapa vietu, apbedījuma veikšanu un pirmā gada apsaimniekošanas maksu.<sup>20</sup>



ATTĒLS 3. Dzīvnieku kapsēta "Citi medību lauki"

Gulbenē dzīvnieku kapsēta ierīkota 2000 m<sup>2</sup> platībā, teritorija ir iežogota un atvērta apmeklētājiem no pulksten 9-20. Tā izveidota pļavā, netālu no meža, pašlaik teritorijā nav koku vai krūmu stādījumi. (Attēls 4)  
21

<sup>20</sup> <https://www.dzivniekukapi.lv/>

<sup>21</sup> <https://www.dzirkstele.lv/foto-un-video/foto-gulbene-tagad-ir-dzivnieku-kapseta-170469>



ATTĒLS 4. Dzīvnieku kapsēta Gulbenē

Dzīvnieku kapsēta Cēsīs ir 3000 m<sup>2</sup> platībā esošā meža teritorijā pilsētas nomalē pie dzelzceļa trases. Pirmo desmit kapsētas darbības gadu laikā tajā apbedīti vairāk kā 350 lolojumdzīvnieku, turklāt to izmanto cilvēki arī no citām pašvaldībām. Ņemot vērā pieaugošo interesi un vajadzību pēc savu mājdzīvnieku atdusas vietas, kapsētas teritorija paplašināta par 3000 m<sup>2</sup>. Apbedīšana iepriekš jāpiesaka, pašvaldības pārstāvis norāda atbilstošu vietu un saimnieks pats veic rakšanu, turklāt par apbedīšanu jāmaksā nav.<sup>22</sup>



ATTĒLS 5. Dzīvnieku kapsēta Cēsīs<sup>23</sup>

### Dzīvnieku kapsētu piemēri ārvalstīs

Hārtsdeilas dzīvnieku kapsēta Ņujorkas štatā ASV ir dibināta 1896. gadā, un ir vecākā visā valstī:

- ◇ Teritorija aizņem 2 ha un tajā kopumā apbedīti vairāk kā 80 tūkstoši mājdzīvnieku;
- ◇ Maza dzīvnieka apbedījuma laukums ir 60x90 cm;
- ◇ Vislētākā apbedīšanas maksa ir 1150 ASV \$, uzturēšanas maksa ir 79 ASV \$ gadā. Dzīvnieki tiek apbedīti zārkos, kas maksā sākot no 400 ASV \$. Papildus jāmaksā par kapa izrakšanu un apbedīšanu, kopā 550 ASV \$. (Attēls 6)<sup>24</sup>


<sup>22</sup> <http://edruva.lv/dzivnieku-kapsetai-cesis-desmit-gadu/>

<sup>23</sup> <https://spoki.lv/foto-izlases/Dzivnieku-kapseta-Cesis-bildes/342200>


<sup>24</sup> <https://www.huffpost.com/entry/pet-cemetery-business-hartsdale> | 5db1bca2e4b0131fa99aeed4

Līdzīgi iekārtotas arī liela daļa no pārējām vairāk kā 600 dzīvnieku kapsētām ASV. Lielā mērā dzīvnieku kapsētu plānojums un iekārtojums ir līdzīgs cilvēku kapsētām, jo tās atspoguļo vietējo kultūru un tradīcijas.

Apļveida formā līdz ar dzīvnieku patversmi iekārtota dzīvnieku kapsēta Falkenbergas apkaimē Berlīnes nomalē. Teritorija daļēji apstādīta ar kokiem, kapu kopas iekārtotas pa līnijām, pakāpeniski aizņemot teritoriju. Reljefa paaugstinājums panākts ar betona joslām. (Attēls 7)



ATTĒLS 6. Hārtsdeilas dzīvnieku kapsēta Ņujorkas štatā, ASV



ATTĒLS 7. Dzīvnieku kapsēta un patversme Falkenbergas apkaimē Berlīnē, Vācijā<sup>25</sup>

<sup>25</sup> Attēli no <https://goo.gl/maps/zfYXoRQr3X7Kz2LW9>

Apbedījuma vietas lielums Štēglicas apkaimes dzīvnieku kapsētā Berlīnē vidēja izmēra mājdzīvniekiem ir 90x80 cm, savukārt lielākiem mājdzīvniekiem 120x80 cm. (Attēls 8)



ATTĒLS 8. Dzīvnieku kapsēta Štēglicas apkaimē Berlīnē, Vācijā<sup>26</sup>

### 1.3. LOKĀLPLĀNOJUMA ATBILSTĪBA LIEPĀJAS PILSĒTAS STRATĒGISKĀS PLĀNOŠANAS DOKUMENTIEM

Saskaņā ar Teritorijas attīstības plānošanas likuma 24. panta otro daļu, pēc vietējās pašvaldības ilgtspējīgas attīstības stratēģijas spēkā stāšanās, ar lokālplānojumu var grozīt vietējās pašvaldības teritorijas plānojumu, ciktāl lokālplānojums nav pretrunā ar vietējās pašvaldības ilgtspējīgas attīstības stratēģiju. Kā arī Ministru kabineta 14.10.2014. noteikumu Nr.628 "Noteikumi par pašvaldību teritorijas attīstības plānošanas dokumentiem" 35.punkts nosaka, ja ar lokālplānojumu tiek mainīts teritorijas plānojumā noteiktais funkcionālais zonējums, izmantošanas nosacījumi un aprobežojumi, tad Paskaidrojuma rakstā jāietver lokālplānojuma risinājumu atbilstība pašvaldības ilgtspējīgas attīstības stratēģijai.

#### *Liepājas pilsētas ilgtspējīgas attīstības stratēģija līdz 2030. gadam*

Liepājas pilsētas ilgtspējīgas attīstības stratēģija līdz 2030. gadam<sup>27 28</sup> (turpmāk - Liepājas pilsētas IAS) ir ilgtermiņa teritorijas attīstības plānošanas dokuments, kas nosaka Liepājas pilsētas ilgtermiņa attīstības redzējumu, mērķus, prioritātes un telpiskās attīstības perspektīvu (Attēls 9). Liepājas pilsētas IAS ir hierarhiski augstākais pašvaldības attīstības plānošanas dokuments, līdz ar to Lokālplānojuma risinājumiem kā Liepājas pilsētas TP grozījumiem ir jāatbilst Liepājas pilsētas IAS stratēģijā izvirzītajai vīzijai, mērķiem un prioritātēm.

Liepājas pilsētas vīzija 2030 nosaka, ka Liepāja ir radoša un aktīva pilsēta jūras krastā, kurā cilvēki pilnvērtīgi dzīvo, izglītojas, strādā un atpūšas.

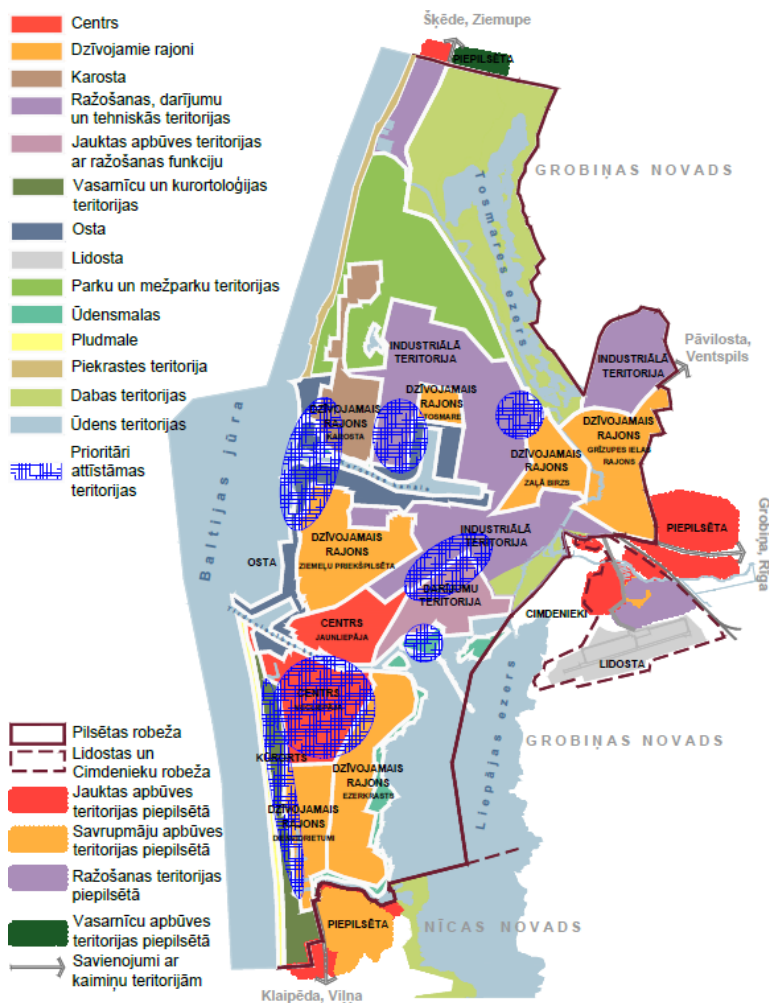
Lai pilsētas attīstību virzītu noteiktās vīzijas virzienā, Liepājas pilsētas IAS noteikti vairāki ilgtermiņā sasniedzamie mērķi, no kuriem viens sasaucas arī ar Lokālplānojuma priekšlikuma mērķi: M2-2030 – Liepājas dzīvesvide - Liepājā ir kvalitatīva dzīves vide iedzīvotājiem un pilsētas viesiem.

<sup>26</sup> Izstrādātāja fotoattēls

<sup>27</sup> Apstiprināta ar Liepājas pilsētas domes 2015. gada 22.janvāra lēmumu Nr.1 (protokols Nr.1, punkts Nr.1.) "Par Liepājas pilsētas attīstības programmas 2015.-2020.gada, tai skaitā ilgtspējīgas attīstības stratēģijas līdz 2030. gadam un Vides pārskata gala redakciju apstiprināšanu"

<sup>28</sup> Liepājas pilsētas ilgtspējīgas attīstības stratēģija līdz 2030. gadam. Skat.: [https://geolatvija.lv/geo/tapis#document\\_4415](https://geolatvija.lv/geo/tapis#document_4415)





ATTĒLS 9. Vadlīnijas Liepājas pilsētas telpiskajai struktūrai un prioritāri attīstāmajām teritorijām<sup>29</sup>



ATTĒLS 10. Lokālpilnoņuma teritorija Liepājas pilsētas telpiskās attīstības perspektīvā līdz 2030. gadam<sup>30</sup>

Lai veicinātu stratēģijā izvirzīto stratēģisko mērķu sasniegšanu un nodrošinātu kompleksu Liepājas pilsētas teritorijas attīstību, pašvaldība definējusi, ka perspektīvā Liepājas dzīvesvidi raksturo ilgtspējīgi apsaimniekota pilsēta. Ilgtspējīga saimniekošana un dabas resursu saglabāšana nākotnē nodrošina Liepājā augstu dzīves kvalitāti. Liepājas iedzīvotāji nākotnē bauda tīru pilsētvidi un novērtē videi draudzīgu, zaļu dzīvesveidu un tā saistību ar vides kvalitāti.

Lokālpilnoņuma teritorija saskaņā ar Liepājas pilsētas ilgtspējīgas attīstības stratēģijas līdz 2030. gadam telpiskās attīstības perspektīvu atrodas industriālā teritorijā, konkrēti, Pulvera ielas biznesa teritorijas nomalē, robežojoties ar dzīvojamām teritorijām. Ražošanas, darījumu tehniskās teritorijās, lai veicinātu maksimāli efektīvu teritoriju izmantošanu, dotas iespējas attīstīt daudzveidīgas darījumu funkcijas. (0)

Vienlaikus, saskaņā ar Liepājas pilsētas IAS, Lokālpilnoņuma teritorija robežojas ar dzīvojamo rajonu Zaļā birzs, kur dominē savrupmāju, mazstāvu un daudzstāvu dzīvojamā apbūve. Tāpat jāatzīmē, ka Lokālpilnoņuma teritoriju daļēji skar zaļo teritoriju ietekmes zona.

**Lokālpilnoņuma izstrādes mērķis un tā priekšlikums ir saskaņā ar Liepājas pilsētas IAS.** Tie atbalsta Liepājas pilsētas IAS noteiktos ilgtermiņa attīstības redzējumu virzienus, prioritātes un telpiskās attīstības virzienu – ilgtspējīgi apsaimniekota pilsēta un kvalitatīva dzīves vide.

<sup>29</sup> Attēls no Liepājas pilsētas ilgtermiņa attīstības stratēģijas līdz 2030.gadam

<sup>30</sup> Attēla izveidē izmantota Liepājas pilsētas ilgtermiņa attīstības stratēģija līdz 2030.gadam

## Liepājas pilsētas attīstības programma 2015.-2020. gadam

Liepājas pilsētas attīstības programma 2015.-2020. gadam<sup>3132</sup> (turpmāk arī – Attīstības programma) ir izstrādāta ciešā sasaistē ar Liepājas pilsētas IAS, kurā noteiktas aktivitātes un pasākumi vidējā termiņā, lai sasniegtu ilgtermiņa mērķus.

Lokālplānojuma iecere ir saskaņā ar Attīstības programmā izvirzīto mērķi – 2020. gadā Liepājā ir saglabātas un atjaunotas dabas vērtības un kultūrvēsturiskais mantojums, pilsētas apsaimniekošana ir ilgtspējīga, kas savukārt ir pakārtots ilgtermiņa mērķim – 2030. gadā Liepājā ir kvalitatīva dzīves vide iedzīvotājiem un pilsētas viesiem.

Lai sasniegtu izvirzīto mērķi, izvirzīts attīstības virziens – Dzīvesvide, kura sasniegšanai noteiktas vairākas rīcībpolitikas. Lokālplānojuma iecere paredzēta rīcībpolitikā (2.1.) “Videi draudzīga pilsētas saimniekošana un dzīvesveids”, ar kuru saistītās pašvaldības autonomās funkcijas ir gādāt par administratīvās teritorijas labiekārtošanu un sanitāro tīrību, tai skaitā, **kapsētu un beigto dzīvnieku apbedīšanas vietu izveidošanu un uzturēšanu.**

Rīcībpolitikas “Videi draudzīga pilsētas saimniekošana un dzīvesveids” tematikā “Komunālā infrastruktūra” identificēts, ka no visiem dzīvnieku labturības jautājumiem visaktuālākais ir risināt suņu pastaigu laukumu izveidošanu, ko apgrūrina ierobežotās iespējas vietas izvēlē pilsētas teritorijā. Līdzīgs iemesls ir dzīvnieku kapsētas izveidošanai pilsētas teritorijā. Noteikta rīcība - izveidot atbilstošu infrastruktūru mājas (istabas) dzīvnieku labturībai pilsētā (pastaigu laukumi, dzīvnieku kapsēta u.tml.).

Attīstības programmas pielikumā Nr.2.1. “Rīcības plāns 2015.-2020. gadam” (aktualizēts 19.04.2018.) noteikta rīcība Nr. 2.1.6. (6.) “Dzīvnieku apbedīšanas pakalpojumu nodrošināšanas iespēju izvērtēšana”.

Attīstības programmas pielikumā Nr.2.2. “Investīciju plāns 2015.-2020. gadam” (aktualizēts 05.07.2019.) iekļauts projekts Nr.37 “Dzīvnieku kapsētas izbūve” (Talsu ielā 2, Liepājā), kam iezīmēti finanšu līdzekļi 100 000 EUR no pašvaldības budžeta 1.kārtas realizācijai ~2 ha platībā, kas paredz: koku ciršana pa perimetru novadgrāvja un žoga izbūvei, koku retināšana teritorijā kapu kopiņu izveidei, žoga izbūve 1340 m, notekgrāvja izveide 1262 m, celiņu izveide 3000 m<sup>2</sup>, automašīnu stāvlaukuma izveide 930 m<sup>2</sup>, elektroapgādes izbūve, ūdensapgādes izbūve.

## 1.4. LOKĀLPLĀNOJUMA ATBILSTĪBA KURZEMES PLĀNOŠANAS REĢIONA PLĀNOŠANAS DOKUMENTIEM

Lokālplānojuma izstrādei saņemti Kurzemes plānošanas reģiona nosacījumi (03.06.2019., Nr.2-5.9/93/19), kuros noteikts, ka Lokālplānojuma izstrādē, pamatojoties uz teritorijas attīstības plānošanas normatīvo regulējumu, jāņem vērā Kurzemes plānošanas reģiona ilgtspējīgas attīstības stratēģija 2015.-2020. gadam<sup>33</sup> un Kurzemes plānošanas reģiona Attīstības programma 2015.-2020.gadam<sup>34</sup>.

**Kurzemes plānošanas reģiona ilgtspējīgas attīstības stratēģija 2015.-2030. gadam** izvirzīta reģiona vīzija: Kurzeme 2030 - gudrs, radošs, zaļš, starptautiski konkurētspējīgs un pievilcīgs reģions Baltijas jūras krastā. Lokālplānojuma izstrādes mērķis ir radīt priekšnoteikumus teritorijas ilgtspējīgai attīstībai, ar mērķi attīstīt

<sup>31</sup> Liepājas pilsētas attīstības programma 2015.-2020. gadam. Skat.: [https://geolatvija.lv/geo/tapis#document\\_2367](https://geolatvija.lv/geo/tapis#document_2367)

<sup>32</sup> Apstiprināta ar Liepājas pilsētas domes 2015. gada 22.janvāra lēmumu Nr.1 (protokols Nr.1, punkts Nr.1.) “Par Liepājas pilsētas attīstības programmas 2015.-2020.gada, tai skaitā ilgtspējīgas attīstības stratēģijas līdz 2030. gadam un Vides pārskata gala redakciju apstiprināšanu”

<sup>33</sup> Kurzemes plānošanas reģiona ilgtspējīgas attīstības stratēģija 2015.-2030. gadam. Skat.: <https://www.kurzemesregions.lv/darbibas-nozares/attistibas-planosana/regiona-planosanas-dokumenti/kurzeme-2030/>

<sup>34</sup> Kurzemes plānošanas reģiona Attīstības programmas 2015.-2020. gadam. Skat.: <https://www.kurzemesregions.lv/darbibas-nozares/attistibas-planosana/regiona-planosanas-dokumenti/kurzeme-2020/>

un pilnveidot pašvaldības rīcībā esošās teritorijas, piemērojot tās daļu zemesgabalā Talsu ielā 2 jaunas dzīvnieku (lolojumdzīvnieku) kapsētas izveidei, kā arī izvērtēt tās radīto ietekmi uz pieguļošo teritoriju.

Lokālpilnoņuma mērķis sasaucas ar Kurzeme 2030 vīzijas sasniegšanai izvirzīto stratēģisko mērķi Nr.2. – Pievilcīga dzīves vide, kas vērsta uz vietu attīstību. Telpiskās attīstības perspektīva balstās uz šādiem pamatprincipiem - telpiskā koncentrēšanās, līdzekļu akumulācija un individuālie risinājumi. Veidojot jaunu vai uzlabojot dzīves vidi, vērtējama pakalpojuma teritoriālā un cilvēciskā komponente. Lielāku nozīmi iegūst vietas ekoloģiskie apstākļi – ainaviskās, dabas vides un kultūras vides kvalitātes.

Lokālpilnoņuma mērķi atbalsta ilgtermiņa prioritāte - atbalstoša infrastruktūra, lai varētu notikt citas aktivitātes. Bieži nepietiekoša infrastruktūra vai tās neesamība ir nozīmīgs traucēklis vietas attīstībai. Tai pat laikā, vietas infrastruktūras nodrošinājumu nosaka esošās un plānotās aktivitātes. Vietas nozīmi nosaka tās funkcijas.

**Kurzemes plānošanas reģiona Attīstības programmas 2015.-2020. gadam** vidēja termiņa prioritātes ir saskaņā ar Lokālpilnoņuma izstrādes mērķi:

- “Zaļā Kurzeme 2020” – resursu efektivitāte un ilgtspēja. Prioritāte paredz veicināt eko-efektivitāti un “zaļās” inovācijas, veicinot dabas resursu ilgtspējīgu izmantošanu un alternatīvo energoresursu izmantošanu, sekmēt sistemātisku virszemes un pazemes ūdeņu kvalitātes uzlabošanu gan Baltijas jūras, gan lokālo ezeru un upju kontekstā, veicināt rīcības plānu izstrādi iespējamo avāriju seku likvidēšanai, veicināt pielāgošanos klimata pārmaiņām, piemēram, uzlabojot publiskās infrastruktūras pieejamību un kvalitāti Baltijas jūras piekrastes teritorijā antropogēnās slodzes un klimata izmaiņu negatīvās ietekmes mazināšanai.
- “Dzīvesvieta Kurzeme 2020” – līdzsvarots apdzīvojums, kvalitatīvi un pieejami pakalpojumi. Prioritāte paredz veicināt līdzsvarotas apdzīvojuma struktūras saglabāšanu reģionā, veicinot nodarbinātību reģionā un darbaspēka mobilitāti, attīstot dažādus pakalpojumus, kas rada Kurzemes reģionu par patīkamu dzīvesvietu, veicināt kopienu aktivitātes un kopienu piederības sajūtas veidošanos Kurzemes reģionam.

## 2. LOKĀLPLĀNOJUMA TERITORIJAS PAŠREIZĒJĀS IZMANTOŠANAS APRAKSTS UN ATTĪSTĪBAS NOSACĪJUMI

### 2.1. TERITORIJAS NOVIETOJUMS UN ROBEŽAS

Lokālpilnplānojuma izstrādes teritorija (Attēls 11, Attēls 12) atrodas Liepājas pilsētā, Zaļās birzes mikrorajonā, kas atrodas Liepājas pilsētas austrumu pusē. Teritorija atrodas aptuveni 6,5 km attālumā no pilsētas centra, 2 km attālumā no Liepājas reģionālās slimnīcas, 5 km attālumā no Grobiņas pilsētas.



ATTĒLS 11. Lokālpilnplānojuma teritorijas novietojums Liepājā<sup>35</sup>



ATTĒLS 12. Lokālpilnplānojuma teritorijas atrašanās vieta Zaļās birzes mikrorajonā<sup>36</sup>

Lokālpilnplānojuma teritorijā ietilpst 5 zemes vienības:

<sup>35</sup> Attēla sagatavošanā izmantota SIA "Karšu izdevniecība Jāņa sēta" karte no [www.balticmaps.eu](http://www.balticmaps.eu)

<sup>36</sup> Attēla sagatavošanā izmantota SIA "Karšu izdevniecība Jāņa sēta" karte no [www.balticmaps.eu](http://www.balticmaps.eu)

- 1) 14. novembra bulvāris 29, kadastra numurs 1700 014 0391;
- 2) Talsu iela, zemes vienība ar kadastra apzīmējumu 1700 014 0422 (daļēji ietilpst);
- 3) 14. novembra bulvāris 31/33, kadastra numurs 1700 014 0335;
- 4) 14. novembra bulvāris 35, kadastra numurs 1700 014 0390;
- 5) Talsu iela 2, kadastra numurs 1700 014 0331.

Kopējā Lokālplānojumā ietvertās teritorijas platība sastāda ap~ 118269 m<sup>2</sup> jeb 11,8 ha.

Lokālplānojumā plānoto dzīvnieku kapsētu paredzēts izvietot īpašuma Talsu iela 2 teritorijā.

Lokālplānojuma teritorijas, plānotās dzīvnieku kapsētas teritorijas un tuvējo zemes vienību robežas norādītas Attēls 13.




ATTĒLS 13. Lokālplānojuma teritorijas robežas<sup>37</sup>

## 2.2. TERITORIJAS PAŠREIZĒJĀ IZMANTOŠANA

Līdz šim īpašuma Talsu ielā 2 teritorija izmantota mazdārziņu vajadzībām, vietām palikuši agrāko, galvenokārt koka nožogojumu un mazēku fragmenti. Pašlaik zemesgabals ir daļēji aizaudzis ar kokiem, krūmiem un zāli, teritorijas ziemeļu, austrumu un dienvidu daļā atrodas apūdeņots meliorācijas grāvis. (Attēls 14)

Lokālplānojuma teritorija neietilpst Liepājas speciālajā ekonomiskajā zonā.

<sup>37</sup> Attēla sagatavošanā izmantota Valsts zemes dienesta karte no [www.kadastrs.lv](http://www.kadastrs.lv)



ATTĒLS 14. Lokālplānojuma teritorijas pašreizējā izmantošana

Areālā starp 14. novembra bulvāri, Pulvera un Talsu ielām, kas ietver Lokālplānojuma izstrādes teritoriju, pašreizējo izmantošanu raksturo vairāki galvenie elementi:

- ◇ Īpašumā Talsu iela 2 - mazdārziņu teritorijas – 2,9945 ha<sup>38</sup> - daļa neapsaimniekota;
- ◇ Īpašumā Talsu iela 2 - brīvās zaļās teritorijas ar atsevišķiem kokiem, krūmiem, kurās darbība nenotiek – vismaz 3,8 ha;
- ◇ Dzīvnieku patversme “Lauvas sirds” ar tai piegulošo teritoriju un mežu.

Lokālpārplānojuma teritorijā ietilpstošo nekustamo īpašumu raksturojums norādīts Tabula 1.

TABULA 1. Lokālpārplānojuma teritorijas zemes vienību raksturojums

Nr. p.k.	Nosaukums / adrese	Kadastra apzīmējums	Platība (ha)	Piederība	Teritorijas izmantošanas eksplikācija, pašreizējās veids, apgrūtinājumi, papildus informācija	Teritorijas plānotā (atļautā) izmantošana	Zemesgrāmatā
1.	14. novembra bulvāris 29	1700 014 0391	2,6025 (daļēji ietilpst)	pašvaldība	Neapbūvēta teritorija, mežs. Nodots lietošanā pašvaldības aģentūras “Nodarbinātības projekti” struktūrvienībai - dzīvnieku patversme “Lauvas sirds”. <ul style="list-style-type: none"> <li>▪ 0,90 ha – mežs (galvenokārt, melnalksnis un liepa).</li> </ul> Aprūtinājumi: 0,0301 ha – 7312030501 <sup>39</sup> 8,9231 ha – 7312070202 <sup>40</sup>	Jauktas darījumu un sabiedrisko objektu apbūves teritorija (JD1)	Ir
2.	Talsu iela (kadastra Nr. 1700 014 0417)	1700 014 0422	1,4596 (daļēji ietilpst)	pašvaldība	Talsu iela un iebraukts ceļš (plānotā iela) <ul style="list-style-type: none"> <li>▪ Zeme zem ceļiem</li> </ul>	Ielu un laukumu teritorija	Nav
3.	14. novembra bulvāris 31/33	1700 014 0335	0,5452	pašvaldība	Dzīvnieku patversme “Lauvas sirds” ar piegulošo teritoriju (tās valdījumā) <ul style="list-style-type: none"> <li>▪ 0,5452 ha – zeme zem ēkām un pagalmiem.</li> </ul>	JD1	Ir
4.	14. novembra bulvāris 35	1700 014 0390	0,1520	fiziska persona	Dzīvokļu dzīvojamā māja ar piegulošo teritoriju <ul style="list-style-type: none"> <li>▪ 0,1520 ha – zeme zem ēkām un pagalmiem.</li> </ul>	JD1	Ir
5.	Talsu iela 2	1700 014 0331	8,9231	pašvaldība	Neapbūvēta teritorija, mazdārziņi. <ul style="list-style-type: none"> <li>▪ 0,80 ha – krūmāji;</li> <li>▪ 0,57 ha – zeme zem ūdeņiem;</li> <li>▪ 7,54 ha – pārējās zemes.</li> </ul>	JD1, Ielu un laukumu teritorija	Ir

Lokālpārplānojuma teritorijā ietilpstošo un robežojošo īpašumu robežas redzamas Attēls 15.

<sup>38</sup> Saskaņā ar nekustamā īpašuma Talsu iela 2 Situācijas plānu (reģistrēts Nekustamā īpašuma valsts kadastra sistēmā 27.03.2019.)

<sup>39</sup> Pēc 04.02.2014. MKN Nr.61 “Noteikumi par Aprūtināto teritoriju informācijas sistēmas izveidi un uzturēšanu un aprūtināto teritoriju un nekustamā īpašuma objekta aprūtinājumu klasifikatoru”- *Ekspluatācijas aizsargjoslas teritorija gar stratēģiskas (valsts) nozīmes un reģionālas nozīmes dzelzceļa infrastruktūrā ietilpstošajiem sliežu ceļiem, izņemot tiem piegulošos vai ar tiem saistītos staciju sliežu ceļus, speciālās nozīmes sliežu ceļus, pievedceļus un strupceļus pilsētās un ciemos*

<sup>40</sup> Pēc 04.02.2014. MKN Nr.61 “Noteikumi par Aprūtināto teritoriju informācijas sistēmas izveidi un uzturēšanu un aprūtināto teritoriju un nekustamā īpašuma objekta aprūtinājumu klasifikatoru”- *Navigācijas tehniskā līdzekļa aviācijas gaisa kuģu lidojumu drošības nodrošināšanai tālās ietekmes zona*

Īpašums Talsu ielā 2 nav apbūvēts, daļa no īpašuma Talsu ielā 2 ir iznomāta vairākām biedrībām, kas apvieno mazdārziņu lietotājus. Teritorijas apsekojumu laikā konstatēts, ka daļa no mazdārziņiem tiek uzturēti labā stāvoklī, savukārt daļu ieskauj sabrukušī žogi, aizaugums, kas liecina par to vājo apsaimniekošanu. Teritorijā atrodas vairākas mazdārziņu nomnieku izveidotas pagaidu dārza būdas, siltumnīcas u.tml.



ATTĒLS 15. Lokālpilnvarotības teritorijā ietilpstošo un robežojošo īpašumu robežas<sup>41</sup>

Talsu ielā 223686 m<sup>2</sup> īstermiņā (uz 3 gadiem) iznomāti mazdārziņu apsaimniekošanai 3 biedrībām: "Talsu ielas dārzi", "Talsu ielas dārziņa", "Zaļais ķirbītis". Lokālpilnvarotībā jāizvērtē, cik lielā platībā būs projektējamā dzīvnieku kapsēta, no tā izrietot, ar kuriem īstermiņa nomniekiem pašvaldības Nekustamo



Īpašumu pārvaldei līgumi potenciāli pārtraucami. (Attēls 16)

ATTĒLS 16. Mazdārziņi Talsu ielā 2

### 2.3. BLAKUS ESOŠO TERITORIJU IZMANTOŠANA

Lokālpilnvarotības izstrādes teritorija robežojas ar vairākiem nekustamajiem īpašumiem (Tabula 2, Attēls 15).

Lokālpilnvarotības teritoriju no ziemeļiem ieskauj mežs, Liepājas bērņunams un tam pieguļošā teritorija, ko perspektīvā paredzēts attīstīt par publisko apbūves teritoriju. No rietumiem teritoriju aptver vairāki

<sup>41</sup> Attēla sagatavošanā izmantota Valsts zemes dienesta karte no [www.kadastrs.lv](http://www.kadastrs.lv)



savrupmāju kvartāli. No dienvidiem teritoriju aptver Pulvera iela, aiz kuras ir dzelzceļa līnija Liepāja-Jelgava un industriālas teritorijas. No austrumiem teritoriju aptver 14. novembra bulvāris, aiz kura ir Cietokšņa kanāls, tā Vidus forts, un plašas bijušo mazdārziņu teritorijas, kas stiepjas līdz Liepājas reģionālai slimnīcai. (Attēls 12)

Lokālplānojumam piegulošā teritorija būtiski mainījies, pārdalot tīpašumu 14. novembra bulvāris 29 divās daļās, kad 2010. gadā tika atklāts Liepājas ostas auto pievadceļš, kas savieno valsts galveno autoceļu A9 "Rīga (Skulte) - Liepāja" ar Pulvera ielas apli Liepājā. Pulvera ielas posms 2,7 km garumā izbūvēts paralēli dzelzceļa līnijai un tas ievērojami uzlabo smagā transporta plūsmu uz un no Liepājas ostas, atvieglojot Brīvības ielu. Transporta infrastruktūras attīstība kalpo par priekšnoteikumu arī teritorijas turpmākai attīstībai – Lokālplānojuma teritorija saskaņā ar Liepājas pilsētas Ilgtspējīgas attīstības stratēģijas līdz 2030. gadam telpiskās attīstības perspektīvu atrodas Pulvera ielas biznesa teritorijas nomalē.

TABULA 2. Ar Lokālplānojuma teritoriju robežojošo zemes vienību raksturojums

Nr. p.k.	Nosaukums / adrese	Kadastra apzīmējums	Platība (ha)	Piederība	Teritorijas pašreizējās izmantošanas veids	Teritorijas plānotā (atļautā) izmantošana
1.	Pulvera iela	1700 014 0337	3,0899	pašvaldība	Iela	Ielu un laukumu teritorija
2.	Talsu iela 1	1700 014 0340	0,3645	pašvaldība	Neapbūvēta teritorija ar kokiem	Ielu un laukumu teritorija, Dzelzceļa teritorija – perspektīvā dzelzceļa trasējums
3.	Talsu iela 3	1700 014 0330	0,2266	pašvaldība	Neapbūvēta teritorija ar kokiem	Ielu un laukumu teritorija
4.	-	1700 014 0429	1,1453	valsts	Iebraukts ceļš	Ielu un laukumu teritorija, Dzelzceļa teritorija – perspektīvā dzelzceļa trasējums
5.	Ploču iela 12D	1700 014 0329	0,9413	pašvaldība	Neapbūvēta teritorija, mazdārziņi	Jauktas darījumu un sabiedrisko objektu apbūves teritorija (JD1)
6.	Talsu iela 23/25	1700 014 0100	0,5429	jaukta statusa kopīpašums	Dzīvokļu dzīvojamā māja ar piegulošo teritoriju	JD1
7.	Talsu iela 27	1700 014 0067	0,15	juridiska persona	Dzīvojamā māja ar piegulošo teritoriju	JD1
8.	Talsu iela 29	1700 014 0381	0,046	pašvaldība	Neapbūvēta teritorija, krūmājs	JD1
9.	Talsu iela 29A	1700 014 0376	0,182	pašvaldība	Neapbūvēta teritorija, krūmājs	JD1
10.	Talsu iela 4	1700 014 0332	0,6427	pašvaldība	Neapbūvēta teritorija, krūmājs	Sabiedrisko iestāžu apbūves teritorija (P)
11.	Labraga iela 11	1700 014 0333	3,11	pašvaldība	Liepājas bērnumams ar piegulošo teritoriju	Sabiedrisko iestāžu apbūves teritorija (P)
12.	Grīzupes iela 38	1700 014 0351	1,8783	pašvaldība	Mežs	Mežaparku teritorija (DM)
13.	Grīzupes iela 40	1700 014 0350	4,1867	pašvaldība	Mežs	Mežaparku teritorija (DM)
14.	14. novembra bulvāris 41	1700 014 0349	3,6279	pašvaldība	Mežs	Mežaparku teritorija (DM)
15.	14. novembra bulvāris	1700 014 0405	4,0027	pašvaldība	Iela	Ielu un laukumu teritorija

## 2.4. TERITORIJAS FIZIOĢEOGRĀFISKIE UN HIDROLOĢISKIE APSTĀKĻI

Projektējamās kapsētas teritorijas reljefs ir līdzens. Zemes virsmas absolūtās augstuma atzīmes ir no 1,38 m līdz 1,70 m, bet ģeoloģiskā griezuma augšējo daļu veido kvartāra smilšainie nogulumi, kas var nodrošināt labu gaisa caurlaidību un to ātru izžūšanu.

Lai novērtētu plānojamās teritorijas atbilstību dzīvnieku kapsētas izveides mērķiem, tika veikta teritorijas inženierģeoloģiskā un hidroloģiskā, hidroģeoloģiskā izpēte (5.pielikums) <sup>42 43</sup>.

### *Inženierģeoloģiskie apstākļi* <sup>44</sup>

Inženierģeoloģiskās izpētes mērķis bija sniegt slēdzienu un rekomendācijas par zemesgabala Talsu ielā 2, Liepājā piemērotību dzīvnieku kapsētas ierīkošanai.

Izpētes punktos teritorijas virsējo daļu līdz 22 m, klāj kvartāra nogulumu sega. Ģeoloģiskā griezuma augšējo daļu veido dažāda graudainuma (pārsvarā smalkas) mQ<sub>4</sub> - Litorīnas jūras nogulumu smilts sega, kuras biezums mainās no 0,3 līdz 1,60 m. Zem tās ieguļ Augšpleistocēna Latvijas svītas glaciģenie morēnas mālsmilts un smilšmāla nogulumi. Griezuma apakšējā daļā ieguļ Viduspleistocēna Kurzemes svītas fluviālie nogulumi - smilts, grants. Zemkvartāra nogulumu segu veido Devona, Ketleru svītas māli, aleirolīti un smilšakmeņi.

Kvartāra nogulumu griezuma Bārtavas līdzenuma teritorijas hidroģeoloģiskos apstākļus ietekmē Baltijas jūras tuvums. Bārtavas līdzenuma lielākajā daļā gruntsūdeņi atrodas ne dziļāk par 0,5-2,0 m no zemes virsmas.

Urbumu augšpusē no 0,3 līdz 0,6 m biežā slānī atsegta smilšaina augsnes kārtā. Zem tās dziļumā no 0,3 līdz 1,60 m - ieguļ Litorīnas jūras nogulumi - smilts, smalka un smilts puteklaina - smalka. Izpētes teritorijas vidusdaļā pie urbuma Nr.3 ieguļ mālais grants slānis dziļumā no 1,60 līdz 1,80 m, zem kura ieguļ Augšpleistocēna Latvijas svītas glaciolimniska smalka smilts dziļumā no 1,80 līdz 2,80 m. Ģeoloģiskā griezuma pamatni veido morēnas smilšmāls un mālsmilts, kas ieguļ dziļumā no 1,40 līdz 2,80 m.

Pēc inženierģeotehniskās izpētes darbiem, kas sevī iekļauj urbšanas un laboratorijas darbus, noteiktas vairāku inženierģeotehnisko elementu īpašības un sastāvs. Dzīvnieku kapsētas ierīkošanai ieteicamais ir sausas smilts (dzeltena, irdena, viendabīga) slānis, kura vidējais biezums ir 0,30-1,40 m. (Attēls 17)

Pašlaik inženierģeoloģiskie apstākļi izpētes laukumā ir neatbilstoši dzīvnieku kapsētas ierīkošanai - pamatojoties uz MKN Nr. 1114, 2.daļas, 7.punkta, 2.apakšpunktu - gruntsūdens līmenim, jābūt zemākam par 2 m no zemes virsmas.

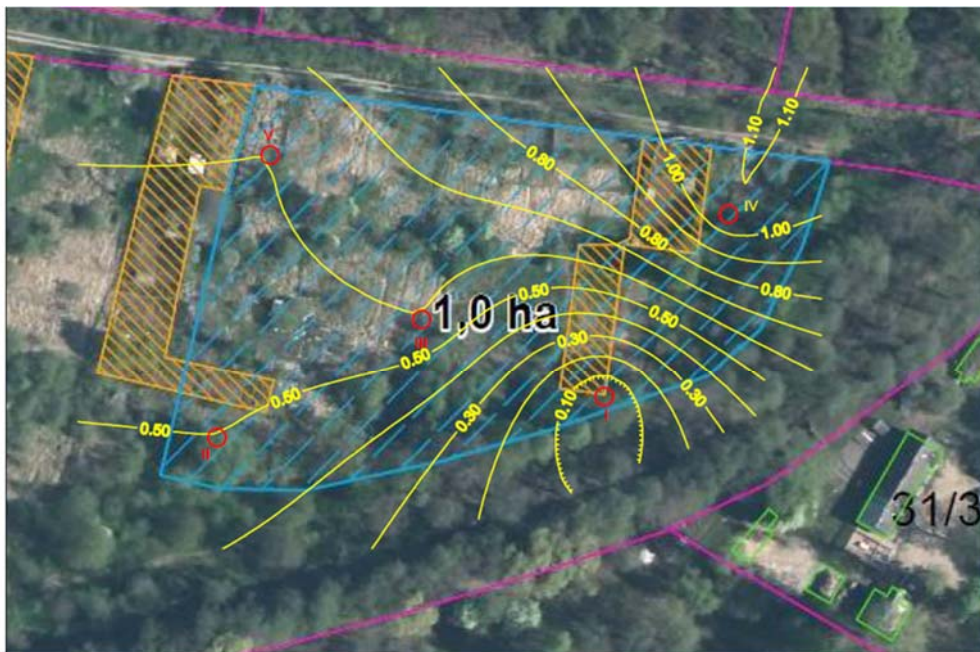
Gruntsūdens līmenis izpētes laukumā vasaras periodā svārstās no 1,4 m līdz 1,5 m no zemes virsmas, taču gan sezonālu laikapstākļu ietekmē, gan kapilārās pacelšanās rezultātā, ko ietekmē smilts slāņa porainība, gruntsūdens līmenis var mainīties ūdens piesātinātās smilts slāņa robežās (Attēls 18). Gruntsūdens noteces virziens izpētes laukumā ir vērsts uz dienvidiem. Gruntsūdens līmeņa izmaiņas objekta teritorijā saistītas ar nokrišņu daudzumu un var mainīties  $\pm 0,5$  m.

---

<sup>42</sup> "Inženierģeoloģiskās izpētes pārskats. Objekts: Talsu iela 2, Liepāja, dzīvnieku kapsētas ierīkošanas vajadzībām", SIA "Vides un ģeoloģijas serviss", 2018. gada jūnijs-augusts.

<sup>43</sup> "Eksperta ziņojums par hidroloģiskiem un hidroģeoloģiskiem apstākļiem plānotās dzīvnieku kapsētas teritorijā Talsu ielā 2, Liepājā", AS "VentEko", 2020. gada maijs.

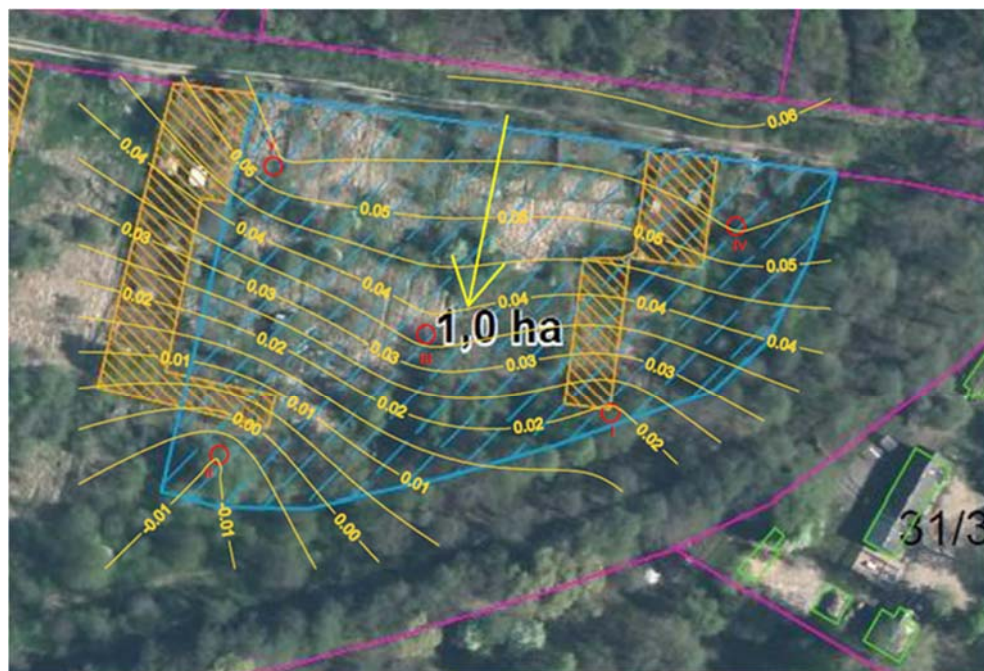
<sup>44</sup> "Inženierģeoloģiskās izpētes pārskats. Objekts: Talsu iela 2, Liepāja, dzīvnieku kapsētas ierīkošanas vajadzībām", SIA "Vides un ģeoloģijas serviss", 2018. gada jūnijs-augusts.



Apzīmējumi  
 — 0.05 — Izolīnijas ar sausa smilts slāņa biezumu

○ III Urbums un urbuma Nr.

ATTĒLS 17. Sausas smilts slāņa biezums <sup>45</sup>



Apzīmējumi  
 — 0.05 — Hidroizohipsas ar absolūtajiem augstumiem

↑ Gruntsūdens plūsmas virziens  
 ○ III Urbums un urbuma Nr.

ATTĒLS 18. Absolūtie augstumi un gruntsūdens plūsmas virziens <sup>46</sup>

Lai izpētes teritorija atbilstu dzīvnieku kapsētas ierīkošanas kritērijiem, ir jāveic grunts (smilts) uzbēršanas darbi izpētes teritorijā. Sausas smilts biežuma slānis, kas pašlaik ir 0,5 m, jāpapildina līdz 2 metriem. Kopumā

<sup>45</sup> "Inženierģeoloģiskās izpētes pārskats. Objekts: Talsu iela 2, Liepāja, dzīvnieku kapsētas ierīkošanas vajadzībām", SIA "Vides un ģeoloģijas serviss", 2018. gada jūnijs-augusts. 4.pielikums.

<sup>46</sup> "Inženierģeoloģiskās izpētes pārskats. Objekts: Talsu iela 2, Liepāja, dzīvnieku kapsētas ierīkošanas vajadzībām", SIA "Vides un ģeoloģijas serviss", 2018. gada jūnijs-augusts. 4.pielikums.

teritorijā ir jāuzber grunts (smilts) robežas no 0,9 m līdz 2,0 m. Kapsētas ierīkošanas procesā pirms uzbēršanas ir jānoņem augsnes kārta, kas svārstās biežumā no 0,30 m līdz 0,60 m.

Inženierģeoloģiskie apstākļi atbilst prasībām, kas norādītas MKN Nr.1114 2. daļā - teritoriju nešķērso strauti un grāvji, teritorijā ir smilšaina augsne.

### *Hidroģeoloģiskie apstākļi*<sup>47</sup>

Teritorija iekļaujas Baltijas artēziskā baseina centrālajā daļā. Kvartāra nogulumos pazemes ūdens horizontu veido gruntsūdeņi un sporadiski izplatīti spiedūdeņi kvartāra nogulumu starpslāņos. To barošanās notiek infiltrējoties atmosfēras nokrišņiem. Vidējā infiltratīvā kvartāra nogulumu pazemes ūdens horizonta barošanās svārstās 15 – 35 % apjomā no nokrišņu daudzuma.

Projektējamais dzīvnieku kapsētas teritorijas laukums izvietots ārpus esošo virszemes un pazemes ūdens iegūšanas vietu aizsardzības zonām. Atbilstoši datiem no Liepājas teritorijas plānojuma ģeogrāfiskās informācijas sistēmas pārļūka, projektējamās dzīvnieku kapsētas teritorija nav applūstoša – tā neatrodas applūstošo teritoriju aizsargjoslā. Arī atbilstoši Latvijas vides, ģeoloģijas un meteoroloģijas centra „Plūdu riska informācijas sistēmas” datiem, tā neatrodas applūstošajā vai potenciāli applūstošajā teritorijā. Teritoriju nešķērso upes, strauti un citas ūdensteces.

Gruntsūdens drenāža objekta teritorijā lokāli, ierobežotā daudzumā notiek teritorijā esošajos novadgrāvjos. Lokāli gruntsūdens plūsmas virziens orientēts dienvidu – dienvidrietumu virzienā uz esošo virszemes ūdens tekni Cukurfabrikas kanālu, kurš atrodas teritorijas dienvidu daļā.

Zemu gruntsūdens līmeņa periodos (t.sk. vasarā) projektējamā dzīvnieku kapsētas teritorijas austrumu daļā gruntsūdens līmenis atrodas 1.4 –1.5 m dziļumā no zemes virsmas. Bet augstu gruntsūdens līmeņu periodos tas var paaugstināties līdz pat šobrīd esošajai zemes reljefa virsmai (īpaši tā pazeminājumos), ko pierāda arī tas, ka 2020. gada februārī gruntsūdens kolektora (smilts slāņa) apūdeņotība bija vienāda ar zemes virsmu. Ūdens līmeņa dziļums teritorijas austrumu daļā svārstījās no 0.15 m zemes virsmas (urbums Nr. 1v) līdz 0.3 m no zemes virsmas (urbumi Nr. 2v un 3v) (Attēls 19).

Gruntsūdens plūsmas virziens vērsts dienvidu virzienā, bet paredzams, ka tas var būt mainīgs un iegriezties arī DA līdz A virzienā.

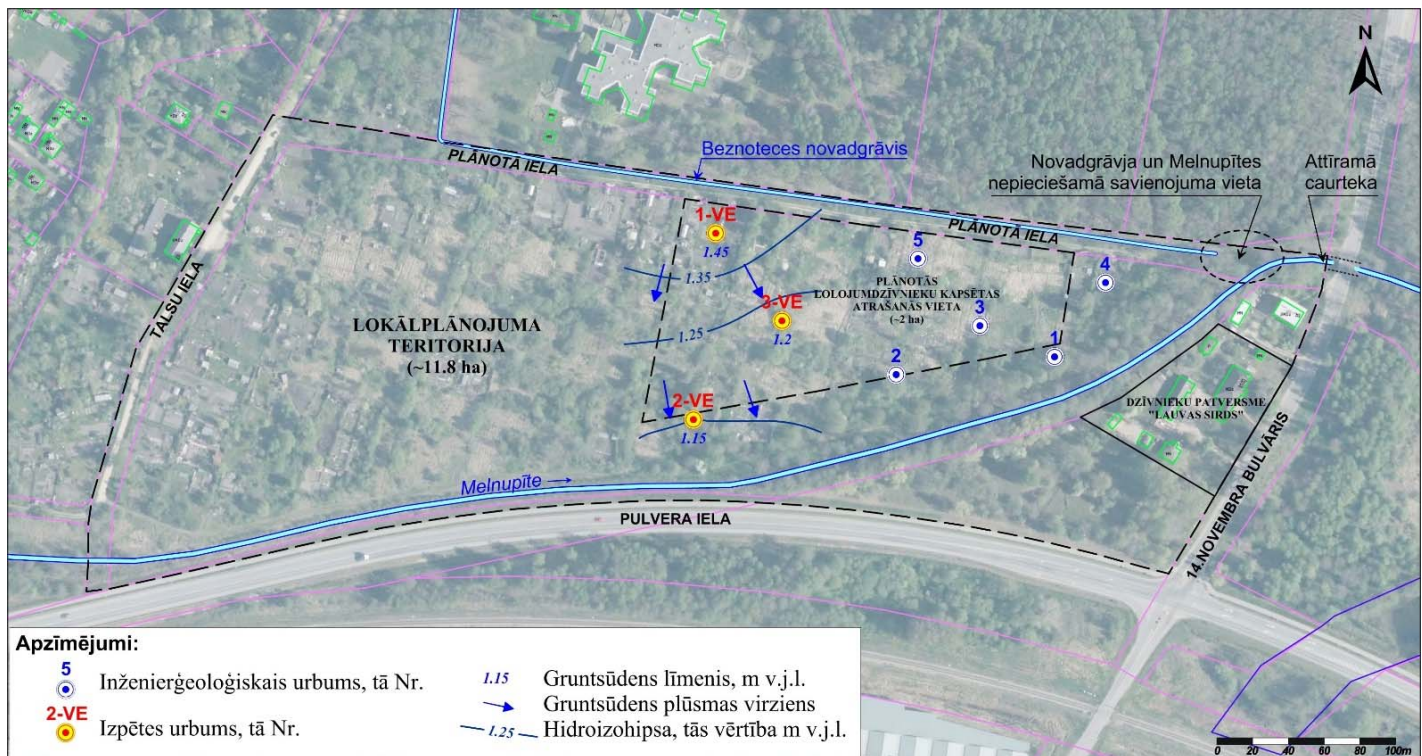
Gruntsūdens plūsmas ātrums mainās no 0,004 m/dnn līdz 0,013 m/dnn. Tas nozīmē, ka gruntsūdens plūsma ir praktiski nekustīga, un viena gada laikā gruntsūdens no kapsētas robežas, tā plūsmas virzienā pārvietosies ap 1,5-5,0 m attālumā, bet piecu gadu laikā ap 7,5-25,0 m attālumā. Pieņemot, ka mainoties (palielinoties) gruntsūdens hidrauliskajam gradientam, var palielināties gruntsūdens plūsmas ātrums, šo attālumu var dubultot, iegūstot 50 m plašu zonu, kurā teorētiski varētu nonākt kapsētas darbības rezultātā ietekmēti gruntsūdeņi. Šādas izmaiņas var notikt pēc aizsērējušās caurtekas attīrīšanas un noteces apkārtējos grāvjos uzlabošanas.

Ūdens līmeņu starpība esošajos novadgrāvjos attiecībā pret projektējamās dzīvnieku kapsētas teritorijas gruntsūdens līmeni bija 2,0 – 2,3 m. Ņemot vērā ļoti mazo gruntsūdens plūsmas krituma gradientu un gruntsūdens kolektora zemās filtrācijas īpašības, secināts, ka tuvumā esošie novadgrāvji praktiski neietekmē gruntsūdens horizonta apūdeņotību plānotās kapsētas teritorijā.

Sezonālu laikapstākļu ietekmē, gan kapilārās pacelšanās rezultātā, ko ietekmē smilts slāņa porainība, gruntsūdens līmenis var pacelties līdz zemes virsmai.

---

<sup>47</sup> “Eksperta ziņojums par hidroģeoloģiskiem un hidroģeoloģiskiem apstākļiem plānotās dzīvnieku kapsētas teritorijā Talsu ielā 2, Liepājā”, AS “VentEko”, 2020. gada maijs.



ATTĒLS 19. Izpētēs veiktie urbumi un gruntsūdens plūsmu virzieni

Lai arī teritorija nav applūstoša, objekta hidroģeoloģiskie apstākļi pašlaik neatbilst MKN Nr.1114, 2.daļas, 7.2. apakšpunktā definētajām prasībām, kas nosaka, ka gruntsūdens līmenim jābūt zemākam par diviem metriem no augsnes virskārtas. Šajā teritorijas daļā gruntsūdens līmenis vasaras periodā svārstās no 1,4 m līdz 1,5 m no zemes virsmas, bet ziemas – pavasara periodos atrodas tuvu esoša reljefa virsmai – no 0,15 m līdz 0,30 m dziļumā.

Lokālpilnojumā teritorijas ģeoloģiskie un hidroģeoloģiskie apstākļi ir piemēroti izvēlētajam mērķim – dzīvnieku kapsētas ierīkošanai – tikai tad, ja tiek projektēta atbilstoša zemes virsmas uzbēršana.

### Hidroloģija

Kā secināts teritorijas inženierģeoloģiskā un hidroloģiskā, hidroģeoloģiskā izpētē, gruntsūdeņu tecēšanas virziens Lokālpilnojumā teritorija ir vērsti dienvidu jeb Cukurfabrikas kanāla virzienā, kā arī teritorija nav applūstoša.

Īpašuma Talsu iela 2 dienvidu un austrumu daļas norobežo pašvaldības nozīmes virszemes ūdenstece (novadgrāvis) Cukurfabrikas kanālā. Tās tecēšanas virziens ir no rietumiem uz austrumiem, tas ir, Cietokšņa kanāla virzienā, šķērsojot 14. novembra bulvāri pa izveidoto caurteci. Cukurfabrikas kanāla krasti tiek attīrīti sākot ar 14. novembra bulvāri. Cukurfabrikas kanāla platums ir aptuveni 10 m, un dziļums var sasniegt 1 m zem jūras līmeņa. (Attēls 20)

Ūdens līmenim Cukurfabrikas kanālā sasniedzot noteiktu augstumu, tas tiek pārsūknēts Cietokšņa kanālā, ko paveic 2009. gadā izbūvētā sūkņu stacija. Rezultātā, pateicoties sūkņu stacijai, ūdens līmeni Cukurfabrikas kanālā iespējams gan paaugstināt, gan pazemināt, ja vajadzīgs.

Saskaņā ar VSIA "Zemkopības ministrijas nekustamie īpašumi" Meliorācijas kadastra informācijas sistēmas informāciju, Cietokšņa kanāls ir valsts nozīmes ūdensnoteka. Cietokšņa kanālā ūdens plūsma ir lielākoties stāvoša. Paaugstinoties ūdens līmenim, plūsmas virziens var būt gan Baltijas jūras virzienā, gan Liepājas ezera virzienā.

No Lokālpilnojumā teritorijas uz rietumiem ir Vērnīkupītes palieka, kas neietekmē Lokālpilnojumā teritorijas apūdeņotību. Ūdeņi no šīs teritorijas, skarot Cukurfabrikas kanālu, nonāk otrpus Pulvera ielai un pa Vērnīkupītes gultni tek Liepājas ezera virzienā. Agrāk ūdenstece nodrošināja ūdeņu savākšanu paralēli Talsu ielai, visā tās garumā, tās rietumos. Meliorācijas darbu rezultātā novadgrāvju gultnes 20. gs. 70.-80. gados un plūsmas virzieni ir vairākkārt mainīti.



*ATTĒLS 20. Novadgrāvis Cukurfabrikas kanāls pie Pulvera ielas un 14. novembra bulvāra 29 (augšā pa kreisi), pie Talsu ielas (augšā pa labi), pie dzīvnieku patversmes "Lauvas sirds" (lejā pa labi), pie 14. novembra bulvāra 41 (lejā pa kreisi)*

Īpašuma Talsu iela 2 teritoriju tās ziemeļu daļā ierobežo mākslīgi izveidots novadgrāvis N-4, kas atrodas īpašuma Talsu ielas zemes vienības ar kadastra apzīmējumu 1700 014 0422 kadastra robežās. (Attēls 21)

Novadgrāvis N-4 savāc virszemes ūdeņus no areāla virs Lokālpilnojumā teritorijas ziemeļiem, konkrēti, īpašumiem Grīzupes iela 38, Grīzupes iela 40, 14. novembra bulvāris 41, kā arī otrpus Grīzupes ielai. Ūdeņi no novadgrāvja N-4 caur caurteku nonāk Cietokšņa kanālā. Novadgrāvis neiespāido projektējamās dzīvnieku kapsētas teritorijas apūdeņotību.



*ATTĒLS 21. Novadgrāvis N-4 Lokālpilnojumā teritorijas ziemeļu daļā*

Apsekojot teritoriju 2020. gada 13. februārī un 12. martā tika novērots, ka uz teritorijas reljefa virsmas (tās centrālajā un rietumu daļās), atmosfēras nokrišņu rezultātā, reljefa zemākās vietas aizpildītas ar ūdeni. Tas nozīmē, ka esošā ūdens novadgrāvja ziemeļu daļā drenāžas funkcijas ir minimālas. Arī dienvidu daļā tekošais Cukurfabrikas kanāls nespēj būtiski ietekmēt gruntsūdens līmeni plānotās dzīvnieku kapsētas teritorijā, jo lejtecē esošā caurtece (zem 14. novembra bulvāra) ir daļēji aizsērējusi un nepilda savas funkcijas. Visticamāk arī caurteka, kas savieno novadgrāvi N-4 un Cukurfabrikas kanālu ir daļēji aizsērējusi. Kā vēl viens virsūdeņu noteci ietekmējošs faktors var būt sūkņu stacijas, kas nodrošina ūdens pārsūkņēšanu no Cukurfabrikas kanāla uz Cietokšņa kanālu, darbība un kapacitāte, tomēr ņemot vērā tās novietojumu un sākotnējo darbības mērķi, netiek uzskatīts, ka izmainot sūkņu stacijas darbības režīmu (ārpus šobrīd

nodrošinātā), tās darbība varētu atstāt būtisku ietekmi uz kapsētas teritorijas gruntsūdens līmeņu pazemināšanu.<sup>48</sup>

Ņemot vērā teritorijas ģeoloģisko uzbūvi un hidroģeoloģiskos apstākļus, aizsargjoslas platumam jābūt ne mazākam kā 50 m, jo pazemes ūdens piesārņojums ar organiskajām vielām šādā attālumā attīrās, ūdenim filtrējoties caur dabisko filtru, kuru veido smalkas smilts slānis.

## 2.5. VIDE UN DABAS VĒRTĪBAS

Saskaņā ar LVĢMC Piesārņoto un potenciāli piesārņoto vietu kartes informāciju, Lokālpilnoņuma izstrādes teritorijai tuvākās potenciāli piesārņotās vietas 500-700 m attālumā ir:

- ◊ MPVAS "Latvijas Nafta" Degvielas uzpildes stacija Brīvība ielā 174;
- ◊ AS "Liepājas cukurfabrika" pārtikas rūpniecības objekts Cukura ielā 30;
- ◊ SIA "Jumītis" tirdzniecības objekts Grīzupes ielā 4.

Saskaņā ar Dabas aizsardzības pārvaldes dabas datu pārvaldības sistēmā "OZOLS" pieejamo informāciju, Lokālpilnoņuma teritorija neatrodas nevienā no īpaši aizsargājamām dabas teritorijām, kā arī nerobeņojas ar tām. Lokālpilnoņuma teritorijā nav reģistrēti mikroliegumi vai citi dabas pieminekļi.<sup>49</sup>

2020. gada maijā sagatavots sugu un biotopu aizsardzības jomā sertificēta eksperta I.Straupes atzinums par zālāju, mežu biotopiem un vaskulāro augu sugām.

Lokālpilnoņuma teritorija atbilst antropogēni ietekmētām lauksaimniecībā izmantojamām zemēm, kuru daļa laika gaitā aizaugušas ar krūmāju un atsevišķiem kokiem. Lielā platības daļā dominē mazdārziņi, kas tiek apsaimniekoti. Bieži teritorijā konstatēti sadzīves atkritumi.

Lokālpilnoņuma teritorijā konstatēti šādi biotopi un sugas:

- ◊ 1.biotopu grupa L. **Pilsētu un apdzīvotu vietu apbūve**, kas vērtējama kā mazdārziņu ēkas, saimniecības būves, siltumnīcas, šķūņi, pagalmi, žogi u.c.
- ◊ 2.biotopu grupas I. Tīrumi un dārzi apakšgrupas biotopu I.5. *Sakņu dārzi*, I.6.*Augļu dārzi*, I.9. *Košumdārzi* komplekss, kas vērtējami kā **mazdārziņi**.
- ◊ 3.biotopu grupas K. Ruderāli biotopi apakšgrupas biotopa K.1. **Atmatas** un biotopa K.2. **Nezālienes** komplekss. Atmatas ir aizaugušas lauksaimniecībā izmantojamās zemes, kur pārtraukta apsaimniekošana, savukārt nezālienes veidojas vietās, kur pārstumta augsnes virskārta un iznīcināta sākotnējā, dabiskā augu sega. Dominē ložņu vārpata *Elytrigia repens*, parastā kamolzāle *Dactylis glomerata*, podagras gārša *Aegopodium podagraria*, meža suņburkšķis *Anthriscus sylvestris*, dziedniecības pienene *Taraxacum officinale*, parastais pelašķis *Achillea millefolium*, parastā vībotne *Artemisia vulgaris*, lielā nātre *Urtica dioica*, u.c. Atmatas un nezālienes ir antropogēni ietekmēti biotopi, un tajās nav konstatētas dabiska plāvas biotopa pazīmes: neielabotu plāvu indikatorsugas, īpaši aizsargājamās un retās vaskulāro augu sugas un vaskulāro augu sugas, kurām veidojami mikroliegumi, kā arī Latvijā īpaši aizsargājamie biotopi un Eiropas Savienības aizsargājamie biotopi.
- ◊ 4.biotopu grupas J. Parki un apstādījumi biotops J.5. **Alejas un koku rindas**. Lielā daļā platības sastopami atsevišķi augoši koki (gk. liepas *Tilia spp.*, parastā kļava *Acer platanoides*, melnalksnis *Alnus glutinosa*, baltalksnis *Alnus incana*), kas, iespējams, ieviesušies pašizsējas veidā vai arī daļēji ir stādīti. Gar grāvi izveidojusies koku rinda, kurā sastopami vecāki melnalkšņi, kā arī liepas (vērojamas senākas apgriešanas pazīmes).
- ◊ 5.biotopu grupas F. Meži apakšgrupa F.6. **Krūmāji**: sastopami galvenokārt fragmentāri visā platībā (gk. kārkli *Salix spp.*, bērzi *Betula spp.*, parastā ieva *Padus avium*, parastais pīlādzis *Sorbus aucuparia*, u.c.). Krūmājā konstatēti dārzbēgļi – rozes *Rosa spp.* un Sahalīnas dižsūrene *Reynotria sachalinensis*. Krūmāju platībās nav konstatētas retās un īpaši aizsargājamās vaskulāro augu sugas

<sup>48</sup> "Eksperta ziņojums par hidroģeoloģiskiem un hidroģeoloģiskiem apstākļiem plānotās dzīvnieku kapsētas teritorijā Talsu ielā 2, Liepājā", AS "VentEko", 2020. gada maijs.

<sup>49</sup> Skatīts Dabas aizsardzības pārvaldes datu pārvaldības sistēmā "Ozols" līdz 10.04.2020.

un vaskulāro augu sugas, kurām veidojami mikroliegumi, kā arī Latvijā īpaši aizsargājami biotopi un Eiropas Savienības nozīmes aizsargājami biotopi.



ATTĒLS 22. *Nezālienes (pa kreisi) un atmatas un krūmājs (pa labi)*<sup>50</sup>

Tuvākās īpaši aizsargājamās dabas teritorijas – dabas liegums “Liepājas ezers” un dabas liegums “Tosmāre” atrodas attiecīgi aptuveni 2 km un 1 km attālumā. Paredzētā darbība minētās teritorijas neietekmēs.

Lokālplānojuma teritorijā nav konstatētas retās un īpaši aizsargājamās vaskulāro augu sugas un vaskulāro augu sugas, kurām veidojami mikroliegumi. Lokālplānojuma teritorijā nav konstatēti Latvijā īpaši aizsargājami biotopi un Eiropas Savienības nozīmes aizsargājami biotopi. Saglabājami vecākie koki, īpaši melnalkšņu rinda gar Cukurfabrikas kanālu.

## 2.6. TRANSPORTA UN INŽENIERTEHNISKĀ INFRASTRUKTŪRA

### *Transporta infrastruktūra un piekļuves iespējas*

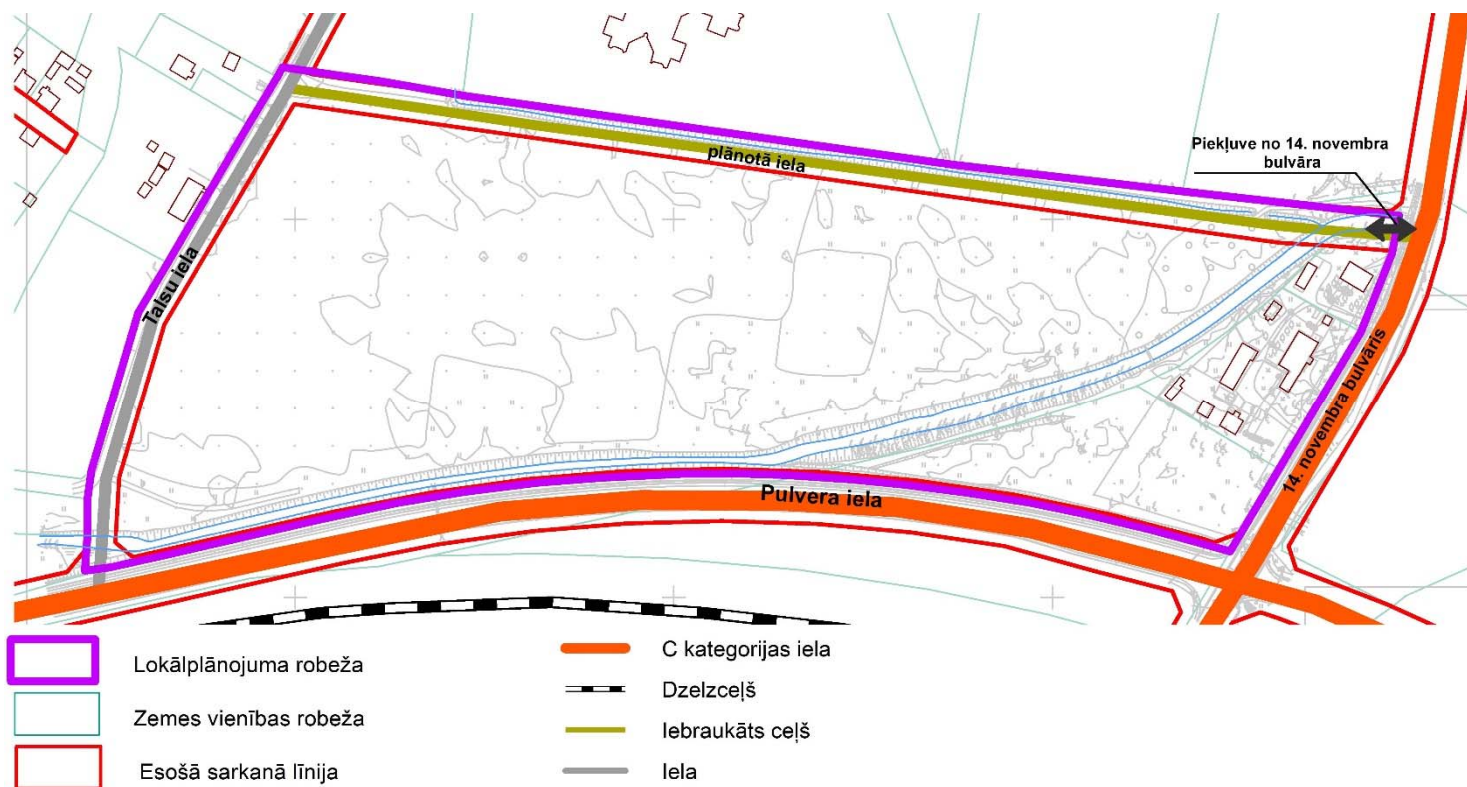
Transporta infrastruktūras pašreizējā situācija atspoguļota Attēls 23.

Piekļuvi Lokālplānojuma teritorijai nodrošina Liepājas pilsētas C kategorijas iela – 14. novembra bulvāris, kas veido Lokālplānojuma teritorijas austrumu robežu (Attēls 24). 14. novembra bulvāris posmā no Grīzupes ielas līdz Brīvības ielai vienlaikus ir valsts reģionālā autoceļa P110 “Liepāja-Tāši” posms, kas savieno valsts galveno autoceļu A9 “Rīga (Skulte) - Liepāja” ar valsts reģionālo autoceļu P111 “Grobiņa – Leči (Ventspils)”. 2019. gadā valsts reģionālā autoceļa P110 “Liepāja-Tāši” satiksmes intensitāte ir 2232 automašīnas diennaktī, no kurām kravas auto sastāda 9%<sup>51</sup>.

<sup>50</sup> Sugu un biotopu aizsardzības jomā sertificēta eksperta I.Straupes fotofiksācija 17.05.2020.

<sup>51</sup> AS “Latvijas Valsts ceļi”, statistika. Skat.: [www.lvceli.lv](http://www.lvceli.lv)





ATTĒLS 23. Transporta infrastruktūra



ATTĒLS 24. 14. novembra bulvāris

No 14. novembra bulvāra uz plānoto ielu ir esošā iebrauktuve (Attēls 25). Plānotā iela ir dabā iebraukts zemes ceļš, kura pašreizējais platums dod iespēju pārvietoties vienai automašīnai. Plānotā iela savieno 14. novembra bulvāri un Talsu ielu.



ATTĒLS 25. Pieļļuve Lokālpilnoņuma teritorijai no 14. novembra bulvāra

Lokālpārplānojuma teritorijas dienvidu robežu veido Liepājas pilsētas C kategorijas iela – Pulvera iela, kas ir Liepājas ostas auto pievadceļš. Rietumu robežu veido Talsu iela, kas posmā no Grīzupes ielas ir ar grants segumu (Attēls 26).



ATTĒLS 26. Talsu iela (pa kreisi) un plānotā iela

Lai nokļūtu līdz plānotajai dzīvnieku kapsētai no Liepājas pilsētas centra, kas atrodas 6 km attālumā, ar kājām paiet vairāk kā stunda, ar velosipēdu – aptuveni 20 minūtes, ar autobusu – pusstunda, ar automašīnu – 10 minūtes.

Liepājas pilsētā 2019. gadā velosatiksmes infrastruktūras kopējais garums ir 52,1 km, no kuriem 46 km ir kopīgie gājēju un velosipēdu ceļi (atdalīts ceļš vai ceļa daļa, kas paredzēts jauktai gājēju un velosipēdu satiksmei un apzīmēts ar 417. ceļa zīmi)<sup>52</sup>. Piekļuve Lokālpārplānojuma teritorijai nodrošināta pa kopējo gājēju un velosipēdu ceļu par Pulvera ielu visā tās garumā un Grīzupes ielu visā tās garumā, kas attiecīgi savienojas ar citiem gājēju un velosipēdu ceļiem pilsētā, tai skaitā, ar Grobiņas pilsētu. Pašreiz gājēju un velosipēdu infrastruktūra nav izbūvēta gar 14. novembra bulvāri, iespējams pārvietoties pa ceļa nomali (Attēls 27).



ATTĒLS 27. Kopīgie gājēju velosipēdu ceļi piekļuvei (pa kreisi – Pulvera ielā, pa labi – Grīzupes ielā)

Sabiedriskā transporta kustība notiek pa Grīzupes ielu. Lokālpārplānojuma teritorijai tuvākās autobusa pieturas ir “Talsu iela” un “14. novembra bulvāris”. Līdz Lokālpārplānojuma teritorijai un atpakaļ iespējams nokļūt ar visiem autobusiem, kas kursē maršrutos uz Liepājas reģionālo slimnīcu:

- ◊ 6.autobusa maršruts “Mirdzas Ķempes iela – Slimnīca”;
- ◊ 9.autobusa maršruts “Mirdzas Ķempes iela – Slimnīca”;
- ◊ 9.autobusa maršruts “Pulkveža brieža iela – Slimnīca”.

Attiecīgi no pieturas “Talsu iela” teritorijai iespējams piekļūt pa Talsu ielu un plānoto ielu, savukārt no pieturas “14. novembra bulvāris”, līdz teritorijai jāiet pa 14. novembra bulvāri, gar kuru pašlaik nav ietve, bet ir izstrādāta ielas pārbūves dokumentācija. Ņemot vērā, ka satiksmes intensitāte pa Talsu ielu, posmā

<sup>52</sup> “Pētījums par velosatiksmi un velosatiksmes infrastruktūru nacionālā mērogā”. 2019. Skat.: <http://veloplans.lv/petijums-par-velosatiksmi-un-velosatiksmes-infrastrukturu-nacionala-meroga/>

no Grīzupes ielas līdz plānotajai ielai, ir vairākkārt mazāka kā pa 14. novembra bulvāri, izmantošanai drošāka ir sabiedriskā transporta pieturvietu "Talsu iela".

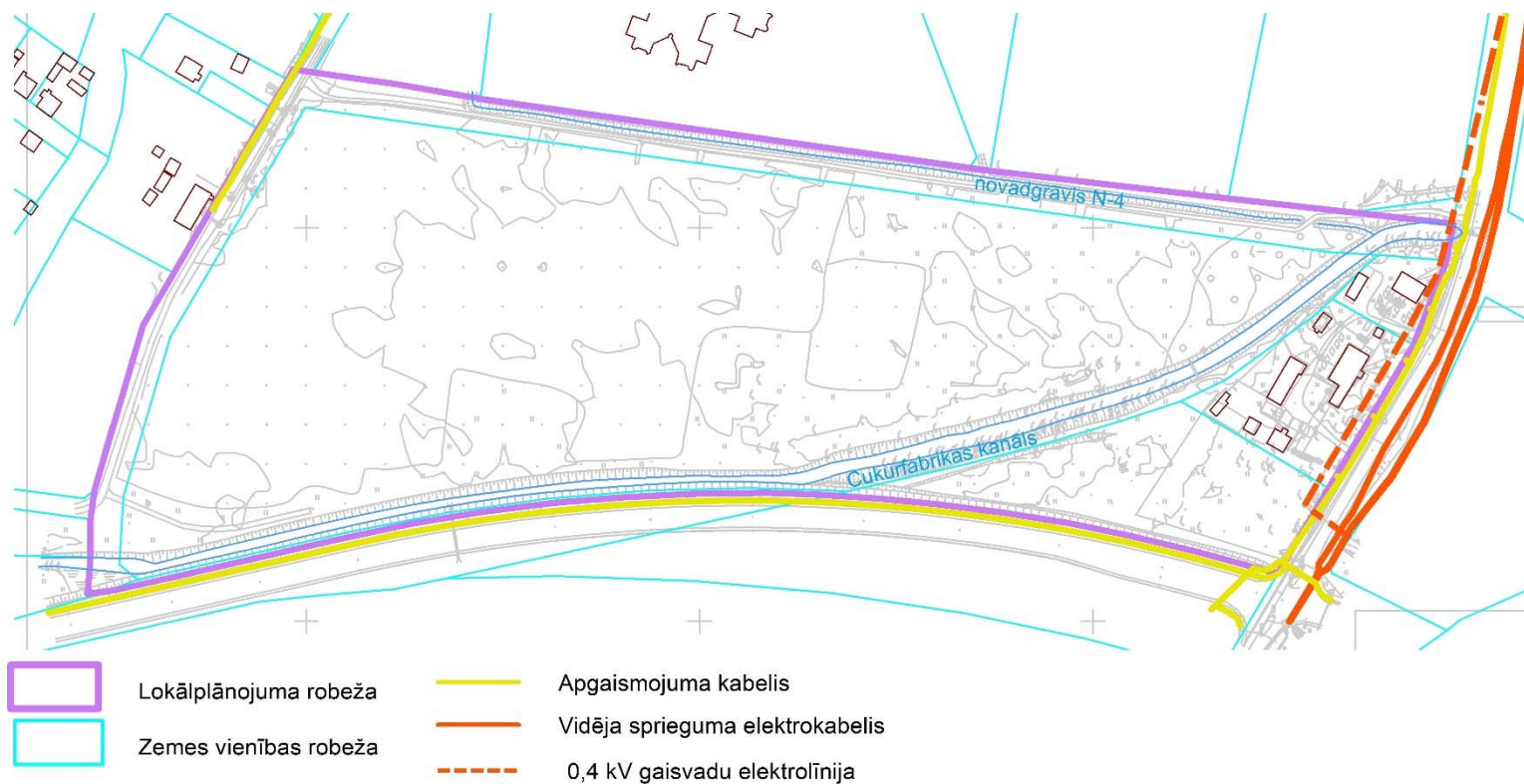
### **Inženiertehniskā infrastruktūra**

#### **ELEKTROAPGĀDE**

Lokālpilnvarotāja izstrādei saņemti AS "Sadales tīkls" nosacījumi<sup>53</sup>, kuros noteiktas vispārīgas prasības Lokālpilnvarotāja izstrādei, kā arī prasības, kuras tiks risinātas būvniecības ieceres dokumentācijas izstrādes stadijā pēc Lokālpilnvarotāja stāšanās spēkā. Pieslēgšanās iespējama pie esošās 0,4 kV elektropārvades līnijas.

Lokālpilnvarotāja izstrādes teritoriju šķērso 0,4 kV 1v elektropārvades līnija. Esoši elektrības pieslēgumi ir īpašumiem 14. novembra bulvāris 31/33 un 14. novembra bulvāris 35.

Esošā elektroapgāde Lokālpilnvarotāja un piegulošā teritorijā shematiski attēlota Attēls 28.



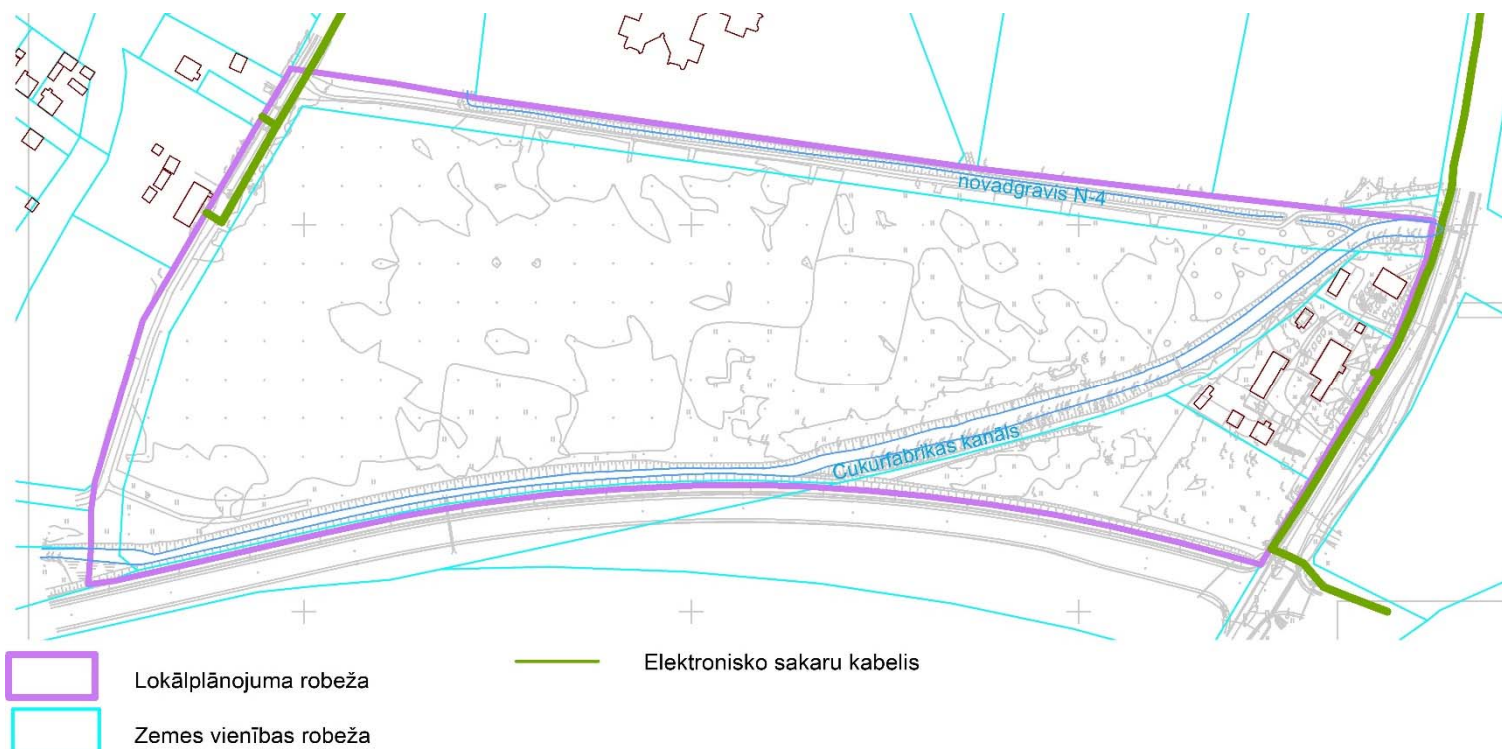
ATTĒLS 28. Esošie inženiertīkli Lokālpilnvarotāja un piegulošā teritorijā

#### **ELEKTRONISKIE SAKARI**

SIA "OSTKOM" un SIA "TET" elektronisko sakaru (interneta) kabeli izbūvēti pa 14. novembra bulvāri, tā sarkanajās līnijās. Saskaņā ar Lokālpilnvarotāja izstrādei izsniegto darba uzdevumu, nosacījumi elektronisko sakaru kabelu turētājiem nav lūgti, kā arī turpmāki risinājumi Lokālpilnvarotāja risinājumos netiek paredzēti – jautājums skatāms būvniecības ieceres dokumentācijas izstrādes stadijā.

Esošie elektroniskie sakari Lokālpilnvarotāja un piegulošā teritorijā shematiski attēloti Attēls 29.

<sup>53</sup> AS "Sadales tīkls" 10.04.2019. nosacījumi lokālpilnvarotāja izstrādei



ATTĒLS 29. Elektroniskie sakari Lokāplānojuma un piegulošā teritorijā

#### ŪDENSAPGĀDE UN KANALIZĀCIJA

Lokāplānojuma izstrādei saņemti SIA "Liepājas ūdens" nosacījumi, kuros noteiktas prasības ūdensvada tīkla, sadzīves kanalizācijas tīkla, lietus notekūdeņu novadīšanas izbūves prasības. Pirms būvniecības ieceres dokumentācijas izstrādāšanas SIA "Liepājas ūdens" tiks pieprasīti tehniskie noteikumi.<sup>54</sup>

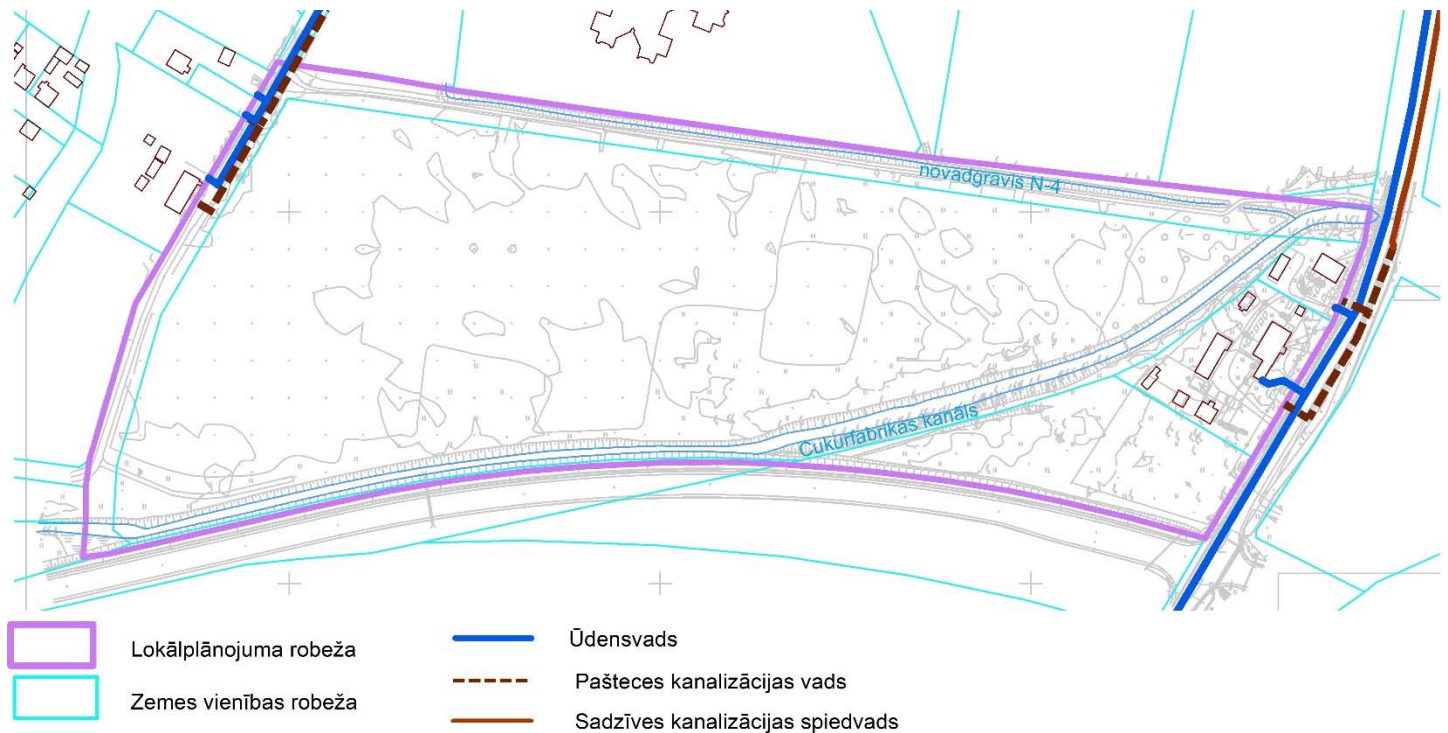
Esošie ūdenssaimniecības tīkli Lokāplānojuma un piegulošā teritorijā shematiski attēloti Attēls 30.

Liepājas pilsētas centralizētās ūdensapgādes un sadzīves kanalizācijas tīkls izbūvēts pa 14. novembra bulvāri ar esošiem pieslēgumiem īpašumos 14. novembra bulvāris 31/33 un 14. novembra bulvāris 35, kā arī pa Talsu ielu līdz īpašumam Talsu iela 23/25.

Saskaņā ar SIA "Liepājas ūdens" sniegto informāciju, pie centralizētās ūdensapgādes tīkla ir pieslēgušies visi lietotāji tuvējā apkaimē (250-300 m rādiusā no projektējamās dzīvnieku kapsētas), izņemot īpašumu Talsu ielā 27. Ņemot vērā gruntsūdeņu plūsmas virzienu dienvidu virzienā, tad Zaļās birzes rajona dzīvojamās mājas, kas atrodas ne tuvāk kā 250-300 m attālumā, ietekmētas netiks.

Lietusūdens kanalizācijas tīkls gar Lokāplānojuma teritoriju nav izbūvēts.

<sup>54</sup> SIA "Liepājas ūdens" 10.04.2019. nosacījumi Nr.25/3-24 lokāplānojuma izstrādei



ATTĒLS 30. Ūdensapgāde un kanalizācija Lokālpilnojuma un piegulošā teritorijā

## 2.7. LIEPĀJAS PILSĒTAS TERITORIJAS PLĀNOJUMĀ NOTEIKTĀ LOKĀLPILNOJUMA TERITORIJAS IZMANTOŠANA

Saskaņā ar Liepājas pilsētas domes 2012. gada 16. februāra saistošajiem noteikumiem Nr.8 "Par Liepājas pilsētas teritorijas plānojuma saistošās daļas apstiprināšanu" (apstiprināti ar Liepājas pilsētas domes 16.02.2012. lēmumu Nr.74, protokols Nr.3., punkts Nr.37) (turpmāk arī Liepājas pilsētas teritorijas plānojums), Lokālpilnojuma teritorijā nekustamo īpašumu:

- ◊ 14. novembra bulvāris 29 (kadastra Nr. 1700 014 0391) (daļēji ietilpst);
- ◊ Talsu iela (kadastra apzīmējums 17000140422) (daļēji ietilpst);
- ◊ 14. novembra bulvāris 31/33 (kadastra Nr. 1700 014 0335);
- ◊ 14. novembra bulvāris 35 (kadastra Nr. 1700 014 0390);
- ◊ Talsu iela 2 (kadastra Nr. 1700 014 0331);

noteiktais (atļautais) zemes izmantošanas veids ir:

- ◊ Jauktas darījumu un sabiedrisko objektu apbūves teritorija (JD1);
- ◊ Ielu un laukumu teritorija (ielas, laukumi un veloceļņi – līnijbūvju teritorijas) (S). (Attēls 31)

Lokālpilnojuma teritorija robežojas ar:

- ◊ Sabiedrisko iestāžu apbūves teritorija (P) – Talsu iela 4, Labraga iela 11;
- ◊ Mežaparku teritorija (DM) – Grīzupes iela 38, Grīzupes iela 40, 14. novembra bulvāris 41
- ◊ Ielu un laukumu teritorija (S) – 14. novembra bulvāris, Pulvera iela;
- ◊ Jauktas darījumu un sabiedrisko objektu apbūves teritorija (JD1) – Talsu iela 29A, Talsu iela 27, Talsu iela 29, Talsu iela 23/25, Ploču iela 12D.

Liepājas pilsētas teritorijas plānojumā nekustamo īpašumu Talsu iela 2, 14. novembra bulvāris 29, 14. novembra bulvāris 31/33 un 14. novembra bulvāris 35 noteiktās plānotās (atļautās) izmantošanas Jauktas darījumu un sabiedrisko objektu apbūves teritorija (JD1) teritorijā primāri atļauta darījumu objektu, tirdzniecības un pakalpojumu objektu, viesnīcu, kultūras iestāžu, ārstniecības un sociālās aprūpes iestāžu,



Ielās un laukumos, kurus norobežo sarkanās līnijas, teritorijas galvenais zemes un būvju izmantošanas veids ir autotransporta, pilsētas elektrotransporta, gājēju un velosipēdistu satiksme, kā arī inženiertīklu izvietošana.

Ielu un laukumu atļautā izmantošana ir pilsētas nozīmes iela (C kategorijas iela), rajona nozīmes iela (D kategorijas iela), vietējās nozīmes iela (E kategorijas iela), atklāta autostāvvietā, kiosks pie sabiedriskā transporta pieturvietas, mazās arhitektūras formas, ielu apstādījumi un veloceļņi.

Spēkā esošajā Liepājas pilsētas teritorijas plānojumā noteiktā plānotā (atļautā) teritorijas izmantošana Jauktas darījumu un sabiedrisko objektu apbūves teritorijā (JD1) nenodrošina Lokālplānojuma teritorijas attīstības priekšlikuma īstenošanu, kas saistīta ar dzīvnieku kapsētas plānošanu un izbūvi, un ar to saistīto inženiertīklu būvniecību.

## 2.8. LOKĀLPLĀNOJUMA TERITORIJAS ATTĪSTĪBAS NOSACĪJUMI

Lai īstenotu Lokālplānojuma izstrādes mērķi – piemērotu teritorijas daļu īpašumā Talsu iela 2 jaunas dzīvnieku kapsētas izveidei, tai ir jāatbilst vairākām prasībām, ko nosaka MKN Nr.1114 “Noteikumi par dzīvnieku kapsētu iekārtošanas, reģistrācijas, uzturēšanas, darbības izbeigšanas un likvidēšanas kārtību un aizsargjoslu noteikšanas metodiku ap dzīvnieku kapsētām”. Saskaņā ar šo noteikumu 7., 28. un 30. punktu, kapsētu atļauts izveidot, ja tās teritorija atbilst prasībām Tabula 3.

*TABULA 3. Projektējamās dzīvnieku kapsētas teritorijas atbilstība normatīvu prasībām, veicamie pasākumi<sup>56</sup>*

Prasība	Projektējamās dzīvnieku kapsētas teritorijas atbilstība prasībai, veicamie pasākumi
7.1. Teritorija nav applūstoša.	Ievērots. Teritorija nav applūstoša – tā neatrodas applūstošo teritoriju aizsargjoslā. Arī atbilstoši Latvijas vides, ģeoloģijas un meteoroloģijas centra „Plūdu riska informācijas sistēmas” datiem, tā neatrodas applūstošajā vai potenciāli applūstošajā teritorijā).
7.2. Gruntsūdens līmenis attiecīgajā teritorijā ir zemāks par 2 metriem no augsnes virskārtas.	Nav ievērots. Teritorijas ūdens līmeņa pazemināšanas pasākumi veicami apvienojumā ar plānotās kapsētas teritorijas reljefa paaugstināšanu, kas veicama ar grants – smilts materiāla uzbēršanu līdz vajadzīgam līmenim. Kapsētas ierīkošanas procesā, pirms smilts materiāla uzbēršanas, ir jānoņem augsnes kārtas, kuras biezums ir no 0,30 m līdz 0,60 m. Sekmīgi realizējot teritorijas ūdens līmeņa pazemināšanas pasākumus, esošais reljefs ir jāpaaugstina par vismaz par 0,5 – 0,7 metriem (neskaitot noņemamās augsnes kārtas biezumu). Veidojot uzbēršanu, teritorijas jauno reljefu, jāņem vērā, ka dzīvnieku mirstīgajām atliekām jābūt noglabātām vismaz 1,0 m dziļumā no zemes virsmas. Pabeidzot uzbēršanas (reljefa paaugstināšanas) darbus, noņemto augsni var atkārtoti izmantot kā virskārtu uzbērtajam smilts slānim. Teritorijas uzbēršanu veidošanai izmantojamajam materiālam ir jābūt atbilstošam sastāvam un fizikālajām īpašībām (t.sk. organisko vielu daudzuma un filtrācijas rādītājiem).
7.3. Teritoriju nešķērso upes un strauti.	Ievērots. Teritoriju nešķērso upes, strauti un citas ūdensteces.

<sup>56</sup> MK 29.09.2009. noteikumu Nr.1114 “Noteikumi par dzīvnieku kapsētu iekārtošanas, reģistrācijas, uzturēšanas, darbības izbeigšanas un likvidēšanas kārtību un aizsargjoslu noteikšanas metodiku ap dzīvnieku kapsētām” Skat.: <https://likumi.lv/ta/id/198621-noteikumi-par-dzivnieku-kapsetu-iekartosanas-registracijas-uzturesanas-darbibas-izbeigsanas-un-likvidesanas-kartibu>

Prasība	Projektējamās dzīvnieku kapsētas teritorijas atbilstība prasībai, veicamie pasākumi
7.4. Teritorijā ir smilšaina augsne, kas nodrošina labu gaisa caurlaidību un ātru izžūšanu.	Ievērots. Teritorijā ir sausas smilts (dzeltena, irdena, viendabīga) slānis, kura vidējais biežums ir 0,30-1,40 m.
30.1. Lai nodrošinātu vides, cilvēku un dzīvnieku veselības un dzīvības aizsardzību, aizsargjoslā aizliegts ierīkot dzeramā ūdens ņemšanas vietas.	<p>Ņemot vērā teritorijas ģeoloģisko uzbūvi un hidroģeoloģiskos apstākļus, aizsargjoslas platumam jābūt ne mazākam kā 50 m, jo pazemes ūdens piesārņojums ar organiskajām vielām šādā attālumā attīrās, ūdenim filtrējoties caur dabisko filtru, kuru veido smalkas smilts slānis.</p> <p>Saskaņā ar SIA "Liepājas Ūdens" sniegto informāciju, pie centralizētās ūdensapgādes tīkla ir pieslēgušies visi lietotāji tuvējā apkaimē (250-300 m rādiusā no projektējamās dzīvnieku kapsētas), izņemot īpašumu Talsu ielā 27. Ņemot vērā gruntsūdeņu plūsmas virzienu dienvidu virzienā, tad Zaļās birzes rajona dzīvojamās mājas, kas atrodas ne tuvāk kā 250-300 m attālumā, ietekmētas netiks.</p> <p>Lokālpilnojumā Teritorijas un izmantošanas apbūves noteikumos iestrādāta prasība aizsargjoslā aizliegt ierīkot dzeramā ūdens ņemšanas vietas.</p>
30.2. Lai nodrošinātu vides, cilvēku un dzīvnieku veselības un dzīvības aizsardzību, aizsargjoslā aizliegts ierīkot zemes dzīļu izmantošanas vietas.	Ievērots. Lokālpilnojumā Teritorijas un izmantošanas apbūves noteikumos iestrādāta prasība aizsargjoslā aizliegt ierīkot zemes dzīļu izmantošanas vietas.
28. Dzīvnieku kapsētas valdītājs, ņemot vērā ģeoloģiskās un hidroģeoloģiskās izpētes rezultātus un patogēno mikroorganismu garantēto atmiršanas laiku, nosaka aizsargjoslas platumu un saskaņo to ar valsts sabiedrību ar ierobežotu atbildību "Latvijas Vides, ģeoloģijas un meteoroloģijas centrs.	<p>Ievērots.</p> <p>Ņemot vērā teritorijas ģeoloģisko uzbūvi un hidroģeoloģiskos apstākļus, aizsargjoslas platumam jābūt ne mazākam kā 50 m, jo pazemes ūdens piesārņojums ar organiskajām vielām šādā attālumā attīrās, ūdenim filtrējoties caur dabisko filtru, kuru veido smalkas smilts slānis.</p>



## 3. LOKĀLPLĀNOJUMA TERITORIJAS ATTĪSTĪBAS PRIEKŠLIKUMS

### 3.1. PLĀNOTĀS FUNKCIONĀLĀS UN TELPISKĀS IZMANTOŠANAS PRIEKŠLIKUMS

Liepājas pilsētas teritorijas plānojumā noteikts, ka kapsētas atļauts ierīkot atklāto telpu teritorijās, konkrēti, Kapsētu teritorijā (K). Kapsētu teritorija grafiskās daļas kartē Teritorijas plānotā (atļautā) izmantošana noteikta vietās, kur atrodas esošas kapsētas. Liepājas pilsētas teritorijas plānojumā pašlaik nav paredzētas teritorijas, kur potenciāli ierīkojamas jaunas kapsētas, līdz ar to jāveic Liepājas pilsētas teritorijas plānojuma grozījumi.

Liepājas pilsētas teritorijas plānojumā noteiktās atļautās teritorijas izmantošanas grozījumi Lokālplānojuma teritorijai veicami, lai pašvaldībai piederošā nekustamā īpašuma Talsu iela 2, kadastra Nr. 1700 014 0331, teritorijas daļu pielāgotu publiski pieejamas un slēgta tipa dzīvnieku kapsētas ierīkošanai. Tās izveide ir saskaņā ar Liepājas pilsētas stratēģiskajām interesēm, kuras galvenokārt pamato iedzīvotāju vajadzība pēc sakārtotas, piemērotas un atbilstoši izveidotas vides mājdzīvnieku apbedīšanai. Vienlīdz svarīga ir arī pašvaldības autonomās funkcijas – gādāt par savas administratīvās teritorijas labiekārtošanu un sanitāro tīrību, tai skaitā, kapsētu un beigto dzīvnieku apbedīšanas vietu izveidošanu un uzturēšanu – īstenošana Liepājas pilsētā.

---

*Liepājas pilsētas dzīvnieku kapsēta būs pirmā publiski pieejamā dzīvnieku kapsēta Kurzemē.*

---

Liepājas pilsētas teritorijas plānojums apstiprināts 2012. gadā, savukārt MK noteikumi Nr.240 pieņemti 2013. gadā, līdz ar ko Liepājas pilsētas teritorijas plānojumā noteiktā teritorijas plānotā (atļautā) izmantošana un teritorijas izmantošanas un apbūves noteikumi nav veidoti balstoties uz MK noteikumi Nr.240. Izstrādājot Lokālplānojumu, tiek veikti grozījumi Liepājas pilsētas teritorijas plānojumā un teritorijai tās plānotā (atļautā) izmantošana un teritorijas izmantošanas un apbūves noteikumi tiek noteikti saskaņā ar MK noteikumi Nr.240.

MK noteikumos Nr.240 noteikts, ka dzīvnieku kapsētas atļauts ierīkots teritorijās, kuras teritorijas izmantošanas veids ir labiekārtota publiskā ārtelpa. Kapsētas ierīkojamas funkcionālā zonā Dabas un apstādījumu teritorija (DA), ko nosaka, lai nodrošinātu rekreācijas, sporta, tūrisma, kvalitatīvas dabas un kultūrvides un līdzīgu funkciju īstenošanu dabas vai daļēji pārveidotās dabas teritorijās, ietverot ar attiecīgo funkciju saistītās ēkas un inženierbūves.

Dzīvnieku kapsēta plānota blakus esošajai pašvaldības dzīvnieku patversmei "Lauvas sirds", kas šo teritoriju perspektīvā veido par dzīvniekiem draudzīgu areālu. Tā būs Liepājas pilsētas pašvaldības veidota un apsaimniekota mūsdienu prasībām atbilstoša publiski pieejama un slēgta tipa dzīvnieku kapsēta Liepājā.

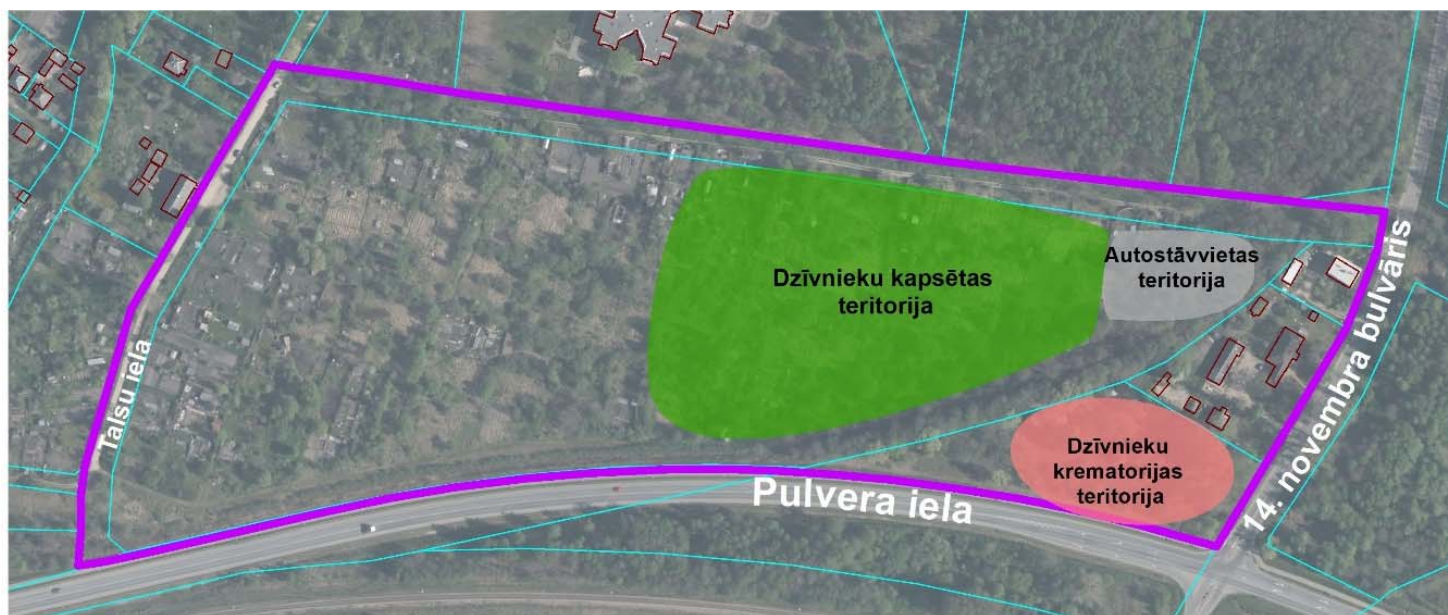
---

*Dzīvnieku kapsēta būs ne tikai vieta, kur apbedīt dzīvniekus (lolojumdzīvniekus) un tos pieminēt, bet arī vieta, kur doties pastaigās ainaviski pievilcīgā un labiekārtotā vidē ar dzīvnieku patversmes "Lauvas sirds" iemītniekiem un saviem dzīvniekiem.*

---

Dzīvnieku (lolojumdzīvnieku) kapsētas atrašanās vieta noteikta nekustamā īpašuma Talsu iela 2, kadastra Nr. 1700 014 0331, teritorijas austrumu daļā. Starp plānoto kapsētu un 14. novembra bulvāri, plānota autostāvvietas kapsētas un esošās dzīvnieku patversmes apmeklētājiem līdz 30 vietām. Nekustamā īpašumā

14. novembra bulvāris 29, kadastra Nr. 1700 014 0391, perspektīvā izvietojama dzīvnieku krematorija.  
(Attēls 32)



ATTĒLS 32. Apbūves priekšlikums

Saskaņā ar 1.1. apakšnodalā apkopotajiem statistikas datiem par reģistrēto mājdzīvnieku skaitu Liepājas pilsētā un apkārtējos novados, uz 2020. gada 6. aprīli Liepājā reģistrēti 3858 mājdzīvnieki (suņi, kaķi, seski), savukārt apkārtējos novados reģistrēti 3868 suņi un kaķi. Jāņem vērā, ka patiesais dzīvnieku skaits varētu būt vismaz 2-3 reizes lielāks.

Pieņemot, ka ik dienu nomirst ap pieciem Liepājas pilsētā dzīvojošiem suņiem un kaķiem, tad gada laikā tie ir ap 1800 mirušo dzīvnieku, no kuriem:

- ◇ 2/3 jeb ~1200 dzīvnieku līķi potenciāli apbedījami plānotajā dzīvnieku kapsētā;
- ◇ daļa dzīvnieku līķi potenciāli apbedījami dzīvnieka īpašnieka piederošās savrupmājas piegulošā teritorijā, ko atļauj Ministru kabineta 2012. gada 17. aprīļa noteikumos Nr. 275 "Prasības tādu dzīvnieku izcelsmes blakusproduktu un atvasinātu produktu aprītei, kas nav paredzēti cilvēku patēriņam";
- ◇ daļa dzīvnieku līķi potenciāli nododami dzīvnieku izcelsmes blakusproduktu sadedzināšanas uzņēmumā, vai aizgādājami līdz tuvējai veterinārajai klīnikai, vai praktizējošam veterinārārstam, kuriem ir noslēgts līgums par lolojumdzīvnieku līķu savākšanu un nodošanu tālākai apglabāšanai vai kremācijai.

Precīzs kapu kopas izmērs nosakāms būvniecības ieceres dokumentācijā. Rekomendējamais vienas kopas izmērs ir 0,9 m (platums) x 1,2 m (garums). Līdz ar to 1200 apbedījumu veikšanai viena gada laikā vajag vismaz 1300 m<sup>2</sup>.

Darba uzdevumā Lokālplānojuma izstrādei plānotajās dzīvnieku kapsētas provizoriskā platība noteikta aptuveni 2 ha jeb 20 000 m<sup>2</sup> platībā. Dzīvnieku kapsētas platība nosakāma vismaz 10 gadu periodam, pēcāk veicot tās paplašināšanu, ja vajadzīgs. Pārāpbedījumus perspektīvā var veikt, sākot ar 15 gadiem pēc pirmajiem apbedījumiem.

Pieņemot, ka 10 gadu ilgā periodā nepieciešamā apbedījumu platība sastāda vismaz 13 000 m<sup>2</sup> un papildus tai 20% jeb 2600 m<sup>2</sup> labiekārtojums, kopējā dzīvnieku kapsētas platība pirmajiem desmit darbības gadiem vajadzīga vismaz 15 600 m<sup>2</sup>. Kapsētu iespējams paplašināt plānotās (atļautās) izmantošanas funkcionālās zonas Dabas un apstādījumu teritorija (DA) robežās.

### 3.2. FUNKCIONĀLĀ ZONĒJUMA UN APBŪVES NOTEIKUMU PRIEKŠLIKUMS

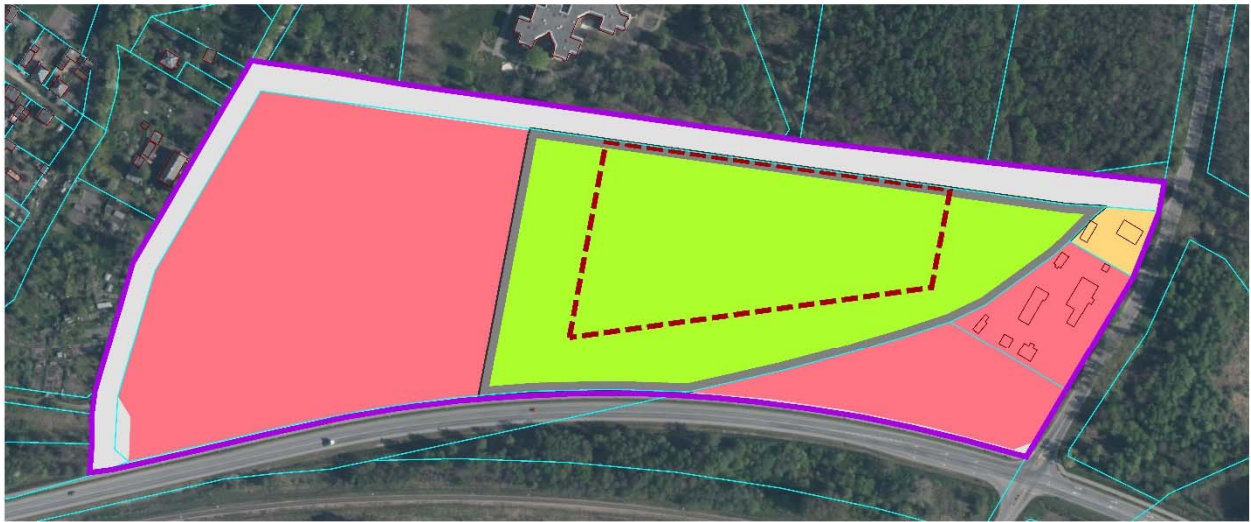
Lokālpārplānojuma teritorijā atrodas vairāki nekustamie īpašumi – Talsu iela 2, 14. novembra bulvāris 29 (daļēji), 14. novembra bulvāris 31/33, 14. novembra bulvāris 35 un Talsu iela (daļēji), kuriem Lokālpārplānojuma robežās nosakāmi sekojoša plānotā (atļautā) izmantošana. (Tabula 4)

TABULA 4. Funkcionālā zonējuma grozījumu priekšlikums Lokālpārplānojuma teritorijā

Nekustamais īpašums	Esošā izmantošana	Plānotā (atļautā) izmantošana Liepājas pilsētas teritorijas plānojumā	Plānotā (atļautā) izmantošana Lokālpārplānojumā	Pamatojums
Talsu iela 2 – daļa, kur ierīkojama dzīvnieku kapsēta	Pašlaik neapbūvēta teritorija, mazdārziņi	Jauktas darījumu un sabiedrisko objektu apbūves teritorija (JD1)	Dabas un apstādījumu teritorija (DA1)	Atbilstoši dzīvnieku kapsētas ierīkošanas vajadzībām
Talsu iela 2 – daļā, kas paredzama turpmākai attīstībai			Publiskās apbūves teritorija (P2)	Atbilstoši turpmākai teritorijas attīstībai, saskaņā ar noteikto plānoto izmantošanai Liepājas pilsētas teritorijas plānojumā
14. novembra bulvāris 35	Esoša divstāvu daudzdzīvokļu dzīvojamā māja		Mazstāvu dzīvojamās apbūves teritorija (DzM1)	Atbilstoši pašreizējai izmantošanai
14. novembra bulvāris 31/33	Esoša dzīvnieku patversme		Publiskās apbūves teritorija (P2), kurā kā viens no galvenajiem izmantošanas veidiem ir Dzīvnieku aprūpes iestāžu apbūve (kods 12010);	Atbilstoši pašreizējai izmantošanai
14. novembra bulvāris 29	Pašlaik neapbūvēta teritorija, mežs			Atbilstoši turpmākai teritorijas attīstībai, saskaņā ar noteikto plānoto izmantošanai Liepājas pilsētas teritorijas plānojumā
Talsu iela, kad. apz. 1700 014 0422	Talsu ielas daļa, plānotā iela		Ielu un laukumu teritorija (S)	Transporta infrastruktūras teritorija (TR3)

Lokālpārplānojuma teritorijas funkcionālo zonu un teritorijas izmantošanas un apbūves noteikumu priekšlikums noteikts saskaņā ar Darba uzdevumu lokālpārplānojuma izstrādei, Liepājas pilsētas teritorijas plānojumu un MK noteikumos Nr. 240 noteikto funkcionālo zonu klasifikāciju, paredzot atbilstošus teritorijas izmantošanas veidus. (Tabula 5, Tabula 6, Tabula 7, Tabula 8)

Detalizētus Lokālpārplānojuma izstrādes teritorijas izmantošanas un apbūves noteikumus skatīt Lokālpārplānojuma sējumā "Teritorijas izmantošanas un apbūves noteikumi".



	Lokālpārvaldības robeža		Mazstāvu dzīvojamās apbūves teritorija (DzM1)
	Zemes vienības robeža		Publiskās apbūves teritorija (P2)
	Dzīvnieku kapsētas teritorija (TIN1)		Transporta infrastruktūras teritorija (TR3)
			Dabas un apstādījumu teritorija (DA1)

ATTĒLS 33. Lokālpārvaldības teritorijas funkcionālā zonējuma priekšlikums

TABULA 5. Teritorijas izmantošanas un apbūves noteikumu priekšlikums un pamatojums funkcionālajā zonā DzM1

	Apbūves parametri un citi noteikumi	Pamatojums
<b>Funkcionālais zonējums</b>	<b>Mazstāvu dzīvojamās apbūves teritorija (DzM1)</b>	
<b>Definīcija:</b>	Mazstāvu dzīvojamās apbūves teritorija (DzM1) ir funkcionālā zona ar apbūvi līdz diviem stāviem, ko nosaka, lai nodrošinātu mājokļa funkciju, paredzot atbilstošu infrastruktūru.	Teritorijas izmantošanas veidi noteikti saskaņā ar MK noteikumi Nr.240 4.3. nodaļā "Mazstāvu dzīvojamās apbūves teritorija" (DzM) atļautajiem izmantošanas veidiem un 3.pielikuma teritorijas izmantošanas veidiem, un pielāgojot konkrētām teritorijas attīstības priekšlikumam.
<b>Izmantošanas veidi:</b>	Galvenais izmantošanas veids: Daudzdzīvokļu māju apbūve (11006). Papildizmantošanas veidi: 1) Tirdzniecības un/vai pakalpojumu objektu apbūve (12002). 2) Labiekārtota publiskā ārtelpa (24001), kas ietver publiski pieejamus pagalmus, apstādījumus un labiekārtojuma infrastruktūru (tai skaitā nedzīvojamās būves) atpūtas, veselības un fizisko aktivitāšu nolūkam un citu publiskās ārtelpas funkciju nodrošināšanai. 3) Publiskā ārtelpa bez labiekārtojuma (24002).	
<b>Minimālā jaunveidojamās zemes vienības platība:</b>	1200 m <sup>2</sup>	Apbūves rādītāji atbilst Liepājas pilsētas teritorijas plānojuma Teritorijas izmantošanas un apbūves noteikumos plānotā (atļautā) teritorijas izmantošanas veida "Mazstāvu dzīvojamās apbūves teritorija" (DzM) noteiktajam. Maksimālais stāvu skaits noteikts atbilstoši esošajai apbūvei, savukārt Teritorijas plānojumā noteikti 3 stāvi.
<b>Maksimālais stāvu skaits:</b>	Līdz 2	
<b>Maksimālais apbūves augstums:</b>	Līdz 12	
<b>Zemesgabala maksimālais apbūves blīvums:</b>	50%	
<b>Minimālais brīvās zemes teritorijas rādītājs :</b>	30%	

TABULA 6. Teritorijas izmantošanas un apbūves noteikumu priekšlikums un pamatojums funkcionālajā zonā P2

	Apbūves parametri un citi noteikumi	Pamatojums
<b>Funkcionālais zonējums</b>	<b>Publiskās apbūves teritorija (P2)</b>	
<b>Definīcija:</b>	Publiskās apbūves teritorija (P2) ir funkcionālā zona, ko nosaka, lai nodrošinātu gan komerciālu, gan nekomerciālu publiska rakstura iestāžu un objektu izvietojumu, paredzot atbilstošu infrastruktūru.	Teritorijas izmantošanas veidi noteikti saskaņā ar MK noteikumi Nr.240 4.6. nodaļā "Publiskās apbūves teritorija" (P) atļautajiem izmantošanas veidiem un 3.pielikuma teritorijas izmantošanas veidiem, un pielāgojot konkrētam teritorijas attīstības priekšlikumam.
<b>Izmantošanas veidi:</b>	Galvenie izmantošanas veidi: 1) Biroju ēku apbūve (12001) 2) Tirdzniecības un/vai pakalpojumu objektu apbūve (12002) 3) Tūrisma un atpūtas iestāžu apbūve (12003) 4) Kultūras iestāžu apbūve (12004) 5) Sporta ēku un būvju apbūve (12005) 6) Aizsardzības un drošības iestāžu apbūve (12006) 7) Izglītības un zinātnes iestāžu apbūve (12007) 8) Veselības aizsardzības iestāžu apbūve (12008) 9) Sociālās aprūpes iestāžu apbūve (12009) 10) Dzīvnieku aprūpes iestāžu apbūve (12010) 11) Reliģisko organizāciju ēku apbūve (12011) 12) Labiekārtota publiskā ārtelpa (24001). Papildizmantošanas veidi: 1) Rindu māju apbūve (11005). 2) Daudzdzīvokļu māju apbūve (11006).	
<b>Minimālā jaunveidojamās zemes vienības platība:</b>	900 m <sup>2</sup> (rindu mājas vienai sekcijai – 300 m <sup>2</sup> )	Apbūves rādītāji atbilst Liepājas pilsētas teritorijas plānojuma Teritorijas izmantošanas un apbūves noteikumos noteiktajam (22.punkts, 204. punkts), un tos pielāgojot teritorijas plānotajai izmantošanai.
<b>Maksimālais stāvu skaits:</b>	Līdz 5	
<b>Maksimālais apbūves augstums:</b>	Līdz 20	
<b>Zemesgabala maksimālais apbūves blīvums:</b>	50% (dzīvojamai apbūvei 40%)	
<b>Minimālais brīvās zaļās teritorijas rādītājs:</b>	15% (dzīvojamai apbūvei 20%)	

TABULA 7. Teritorijas izmantošanas un apbūves noteikumu priekšlikums un pamatojums funkcionālajā zonā DA1

	Apbūves parametri un citi noteikumi	Pamatojums
<b>Funkcionālais zonējums</b>	<b>Dabas un apstādījumu teritorija (DA1)</b>	
<b>Definīcija:</b>	Dabas un apstādījumu teritorija (DA1) ir funkcionālā zona, ko nosaka, lai nodrošinātu jaunas publiski pieejamas (lolojumdzīvnieku) un slēgta tipa dzīvnieku kapsētas izveidi un ar to saistītu funkciju īstenošanu dabas vai daļēji pārveidotās dabas teritorijās, ietverot ar attiecīgo funkciju saistītās ēkas un inženierbūves.	Teritorijas izmantošanas veidi noteikti saskaņā ar MK noteikumi Nr.240 4.10. nodaļā "Dabas un apstādījumu teritorija" (DA) atļautajiem izmantošanas veidiem un 3.pielikuma teritorijas izmantošanas veidiem, un pielāgojot konkrētam teritorijas attīstības priekšlikumam.
<b>Izmantošanas veidi:</b>	Galvenie izmantošanas veidi: 1) Labiekārtota publiskā ārtelpa (24001): publiski pieejamas dzīvnieku kapsētas, ietverot apstādījumus un labiekārtojuma infrastruktūru, tai skaitā nedzīvojamās būves, kas saistītas ar dzīvnieku kapsētas funkcionēšanu.	

	Apbūves parametri un citi noteikumi	Pamatojums
	2) Publiskā ārtelpa bez labiekārtojuma (24002). Papildizmantošanas veidi: Tirdzniecības un/vai pakalpojumu objektu apbūve (12002), apbūve, ko veido sezonas rakstura tirdzniecības vai pakalpojumu objekti (tirdzniecības kioski un segtie tirdzniecības stendi), kapsētas funkciju nodrošināšanai nepieciešamie objekti.	
<b>Minimālā jaunveidojamās zemes vienības platība:</b>	Pēc funkcionālās nepieciešamības	Apbūves rādītāji noteikti, pielāgojot tos teritorijas plānotajai izmantošanai.
<b>Maksimālais stāvu skaits:</b>	1	
<b>Maksimālais apbūves augstums:</b>	6 m	
<b>Zemesgabala maksimālais apbūves blīvums:</b>	10%	
<b>Minimālais brīvās zaļās teritorijas rādītājs:</b>	Nenosaka	

TABULA 8. Teritorijas izmantošanas un apbūves noteikumu priekšlikums un pamatojums funkcionālajā zonā TR3

	Apbūves parametri un citi noteikumi	Pamatojums
<b>Funkcionālais zonējums</b>	<b>Transporta infrastruktūras teritorija (TR3)</b>	
<b>Definīcija:</b>	Transporta infrastruktūras teritorija (TR) ir funkcionālā zona, ko nosaka, lai nodrošinātu visu veidu transportlīdzekļu un gājēju satiksmei nepieciešamo infrastruktūru Talsu ielas un plānotās ielas sarkanajās līnijās un perspektīvajam dzelzceļa pieslēgumam uz Karostas ostas teritoriju Pulvera ielas un Talsu ielas krustojuma teritorijā, lai nodrošinātu teritorijas attīstībai nepieciešamo teritorijas organizāciju un inženiertehnisko apgādi.	Teritorijas izmantošanas veidi noteikti saskaņā ar MK noteikumi Nr.240 4.8. nodaļā "Transporta infrastruktūras teritorija" (TR) atļautajiem izmantošanas veidiem, 3.pielikuma teritorijas izmantošanas veidiem, un pielāgojot konkrētam teritorijas attīstības priekšlikumam.
<b>Izmantošanas veidi:</b>	Galvenie izmantošanas veidi: 1) Inženiertehniskā infrastruktūra (14001). 2) Transporta lineārā infrastruktūra (14002). 3) Transporta apkalpojošā infrastruktūra (14003). Papildizmantošanas veidus nenosaka.	

Dzīvnieku kapsētai paredzētā teritorija funkcionālās zonas Dabas un apstādījumu teritorija (DA1) ietvaros ir noteikta kā teritorija ar īpašiem noteikumiem (TIN1).

Teritorija ar īpašiem noteikumiem (TIN1) noteikta 2,16 ha platībā un tās robeža iezīmē plānotās dzīvnieku kapsētas iežogoto teritoriju. Vienlaikus, Teritorija ar īpašiem noteikumiem (TIN1) plānots ierīkot autostāvvietas piebraukšanai pie dzīvnieku kapsētas. Dabas un apstādījumu teritorija (DA1) noteikta lielāka kā kapsētai nepieciešamā, lai tiktu nodrošināta buferzona un to nākotnē būtu iespējams paplašināt funkcionālās zonas DA1 robežās.

Grafiskajā daļā attēlota dzīvnieku (lolojumdzīvnieku) un slēgta tipa dzīvnieku kapsētas izveidei paredzētā teritorija (TIN1).

### 3.3. LOKĀLPLĀNOJUMA IETEKME UZ APKĀRTĒJO TERITORIJU IZMANTOŠANU UN ATTĪSTĪBU

Īstenojot Lokālplānojumā paredzēto dzīvnieku kapsētas attīstības priekšlikumu, nav paredzams, ka tiks pasliktināta apkārtnējo teritoriju pašreizējā izmantošana un attīstība. Lokālplānojuma risinājumi paredz veikt dzīvnieku kapsētas izveidi, veicot teritorijas uzbēršanu un īstenojot teritorijas labiekārtojumu, ierīkojot apstādījumus un apgaismojumu. Tāpat risinājums paredz kopumā sakārtot teritoriju, izbūvēt auto stāvlaukumu un plānoto ielu. Perspektīvā iespējama dzīvnieku krematorijas izveide 14. novembra bulvārī 29, turpinot pakāpenisku un ilgtspējīgu teritorijas attīstību.

Lokālplānojuma teritorijas ziemeļu pusē līdz Grīzupes ielai atrodas pašvaldībai piederoši meži. Nekustamais īpašums Labraga ielā 11, kur pašlaik atrodas Liepājas bērnnunams ar piegulošo teritoriju, arī perspektīvā paredzams attīstībai – sabiedriskām vai uzņēmējdarbības funkcijām, kas tiks noteikts, izstrādājot teritorijas lokālplānojumu.

Lokālplānojuma teritorijas rietumu pusē atrodas dzīvojamo māju apkaime, kuru no dzīvnieku kapsētas norobežo vairāku hektāru platībā esošie mazdārziņi. Lokālplānojumā teritorijas plānotā (atļautā) izmantošana nekustamā īpašuma Talsu iela 2 dienvidu daļā noteikta kā Publiskās apbūves teritorija (P2), lai nodrošinātu gan komerciālu, gan nekomerciālu publiska rakstura iestāžu un objektu izvietojumu, paredzot atbilstošu infrastruktūru. Liepājas pilsētas teritorijas plānojumā šajā teritorijā plānotā (atļautā) izmantošana noteikta kā Jauktas darījumu un sabiedrisko objektu apbūves teritorija (JD1), kas paredz līdzīgu izmantošanu kā Lokālplānojuma noteiktajā Publiskās apbūves teritorijā (P2).

Nav paredzama tieša ietekme uz Lokālplānojuma teritorijas austrumu un dienvidu pusē atrodošajām teritorijām, kuras no plānotās dzīvnieku kapsētas šķir vairāki nekustamie īpašumi - 14. novembra bulvāris 29, 14. novembra bulvāris 31/33, 14. novembra bulvāris 35, - kā arī Pulvera iela un 14. novembra bulvāris.

Pasākumus saistībā ar ap dzīvnieku kapsētu nosakāmo sanitāro aizsargjoslu skatīt 3.8 apakšnodaļā.

Attīstot Lokālplānojuma teritoriju un veicot būvniecību, jāveic Lokālplānojuma teritorijas inženierģeoloģiskā sagatavošana un nepieciešamie hidroģeoloģiskā stāvokļa uzlabošanas pasākumi, atbilstoši Lokālplānojuma un būvniecības ieceres dokumentācijas risinājumiem.

Lai nepieļautu dzīvnieku kapsētai piegulošo teritoriju sanitāro apstākļu pasliktināšanos un nodrošinātu kvalitatīvu dzeramo ūdeni, dzīvojamās un publiskās apbūves ēkas pieslēdz pie centralizētajiem ūdensapgādes un sadzīves notekūdeņu kanalizācijas tīkliem.

### 3.4. SATIKSMES ORGANIZĀCIJAS RISINĀJUMI

Satiksmes organizācijas risinājumi veidoti, pamatojoties uz Liepājas pilsētas pašvaldības iestādes "Komunālā pārvalde" nosacījumiem un darba uzdevuma Lokālplānojuma izstrādei prasībām.

Lokālplānojuma teritorijai piekļuve nodrošināma no 14. novembra bulvāra un no Talsu ielas pa plānoto ielu.

Priekšlikumi perspektīvās satiksmes infrastruktūras risinājumiem un dzīvnieku kapsētas apkalpes un pieejamības nodrošināšanai norādīti Attēls 34.

Talsu ielas (kadastra apzīmējums 1700 014 0422) un plānotās ielas (kadastra apzīmējums 1700 014 0422) šķērsprofili redzami 2.pielikumā. Ielu šķērsprofiliem ir rekomendējošs raksturs, kuros paredzētas iespējas nodrošināt gājēju un transporta satiksmi, transporta līdzekļu novietošanas iespējas ielas malā, inženiertehniskās apgādes tīklu un būvju izvietojumu, tas ir, ielas apgaismojums, elektroapgādes, ūdensapgādes, sadzīves kanalizācijas tīkli. Šķērsprofilu izstrādē ievēroti transporta būvju un inženiertīklu projektēšanas normatīvi un Liepājas pilsētas teritorijas plānojumā noteiktā ielu klasifikācija un to sarkano līniju prasības.

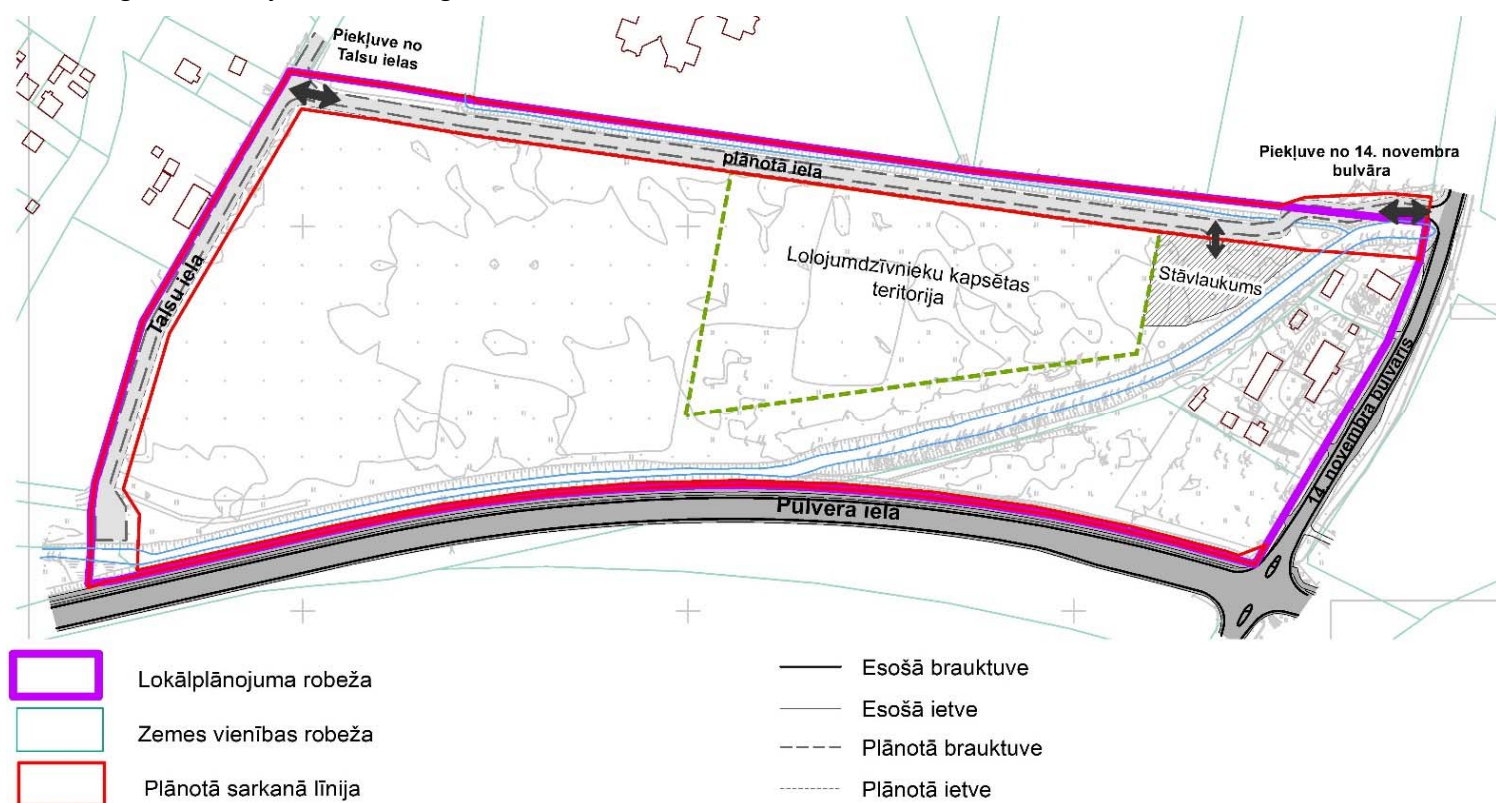
Lokālplānojumā Talsu ielas sarkanās līnijas netiek grozītas, savukārt plānotās ielas sarkanās līnijas tiek precizētas. Līdzko tiek precizētas Lokālplānojuma teritorijai piegulošā nekustamā īpašuma 14. novembra bulvāris 41 robežas, jo pašlaik tas nav ierakstīts Zemesgrāmatā, jāprecizē plānotās ielas sarkanās līnijas tā

teritorijā. Talsu ielai sarkanās līnijas noteiktas saskaņā ar Grafiskās daļas karti “Lokālpārplānojuma teritorijas funkcionālais zonējums un apgrūtinājumi”. Plānotajai ielai sarkanās līnijas noteiktas saskaņā ar Grafiskās daļas karti “Lokālpārplānojuma teritorijas funkcionālais zonējums un apgrūtinājumi”.

Stāvlaukums dzīvnieku kapsētas un dzīvnieku patversmes “Lauvas sirds” apmeklētāju automašīnām, velosipēdiem un citiem braucamrikiem ierīkojams nekustamā īpašuma Talsu iela 2 austrumu daļā, saskaņā ar Attēls 34. Stāvlaukuma rekomendējošā platība noteikta 30 automašīnām.

Ietve izbūvējama gar Talsu ielu un plānoto ielu, satiksme organizējama divos virzienos.

Talsu ielas posmā no Grīzupes ielas līdz apgriešanās laukumam pie Pulvera ielas un plānotajā ielā visā tās garumā ieklājams cietais segums.



ATTĒLS 34. Satiksmes organizācijas risinājumi

Ņemot vērā, ka dzīvnieku kapsētas teritorijai (gan publiski pieejamai, gan slēgta tipa) jābūt nožogotai saskaņā ar normatīvo aktu prasībām, ieejas zona dzīvnieku kapsētā ierīkojama no auto stāvlaukuma puses.

Pulvera ielas un Talsu ielas krustojumā saglabājama perspektīvā dzelzceļa pieslēguma vieta uz Karostas ostas teritoriju – tai noteiktā plānotā (atļautā) izmantošana ir Transporta infrastruktūras teritorija (TR3). Talsu ielas galā TR3 teritorijā ierīkojams apgriešanās laukums. Pulvera ielas sarkanās līnijas netiek grozītas.

### 3.5. INŽENIERTĪKLI

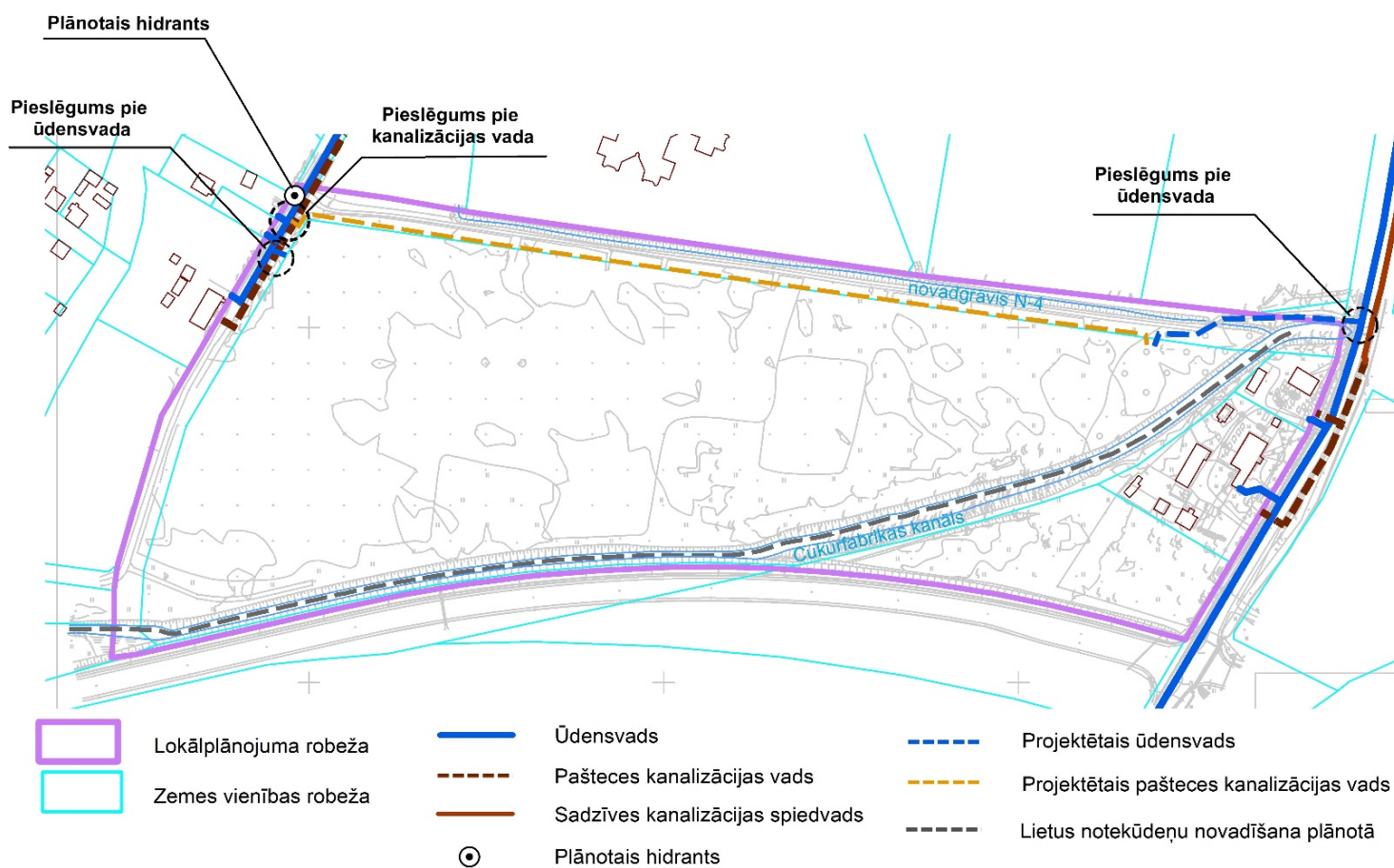
Plānotā dzīvnieku kapsēta jānodrošina ar inženiertīkliem – ūdensapgādi, kanalizāciju, elektroapgādi, veidojot pieslēgumus tuvumā esošajiem inženiertīkliem, kā arī ugunsdrošības nodrošināšanas ietaisēm, detalizētus risinājumus izstrādājot būvniecības ieceres dokumentācijā. Lokālpārplānojumā noteiktas inženiertīklu pieslēguma vietas, ņemot vērā atbildīgo institūciju nosacījumus un tehniskos noteikumus. Inženiertīklu sistēmas būvējamas normatīvajos aktos noteiktajā kārtībā pēc tehnisko projektu izstrādes.

#### ŪDENSAPGĀDE UN KANALIZĀCIJA

Ūdensapgādes un kanalizācijas risinājumi veidoti, pamatojoties uz SIA “Liepājas ūdens”, Valsts vides dienesta Liepājas reģionālās vides pārvaldes, Liepājas pilsētas pašvaldības iestādes “Komunālā pārvalde” nosacījumiem un darba uzdevuma Lokālpārplānojuma izstrādei prasībām.



Pieslēgums pie kanalizācijas vada plānots no Talsu ielas. Pieslēgums pie ūdensvada iespējams no Talsu ielas un no 14. novembra bulvāra. Paštesces kanalizācijas vadu plānots ierīkot pa plānoto ielu. (Attēls 35)



ATTĒLS 35. Ūdensapgādes un kanalizācijas risinājumi

Projektējamo ūdensapgādes un kanalizācijas tīklu pievienošanu Liepājas pilsētas centralizētajiem ūdensapgādes un kanalizācijas tīkliem veikt, ievērojot Ministru kabineta 30.06.2015. noteikumu Nr.326 "Noteikumi par Latvijas būvnormatīvu LBN 222-15 "Ūdensapgādes būves"" un Ministru kabineta 30.06.2015. noteikumu Nr.327 "Noteikumi par Latvijas būvnormatīvu LBN 223-15 "Kanalizācijas būves"" prasības.

#### LIETUS ŪDENS

Lokālpilnvarojuma risinājumi paredz lietus ūdeņu novadīšanu Cukurfabrikas kanālā (Attēls 35). Lietus ūdens savākšana un atvade no Lokālpilnvarojuma teritorijas risināma būvniecības ieceres dokumentācijā.

Lokālpilnvarojuma teritorijā nav pieļaujama hidroloģiskā stāvokļa pasliktināšana piegulošās platībās.

#### UGUNSDROŠĪBA

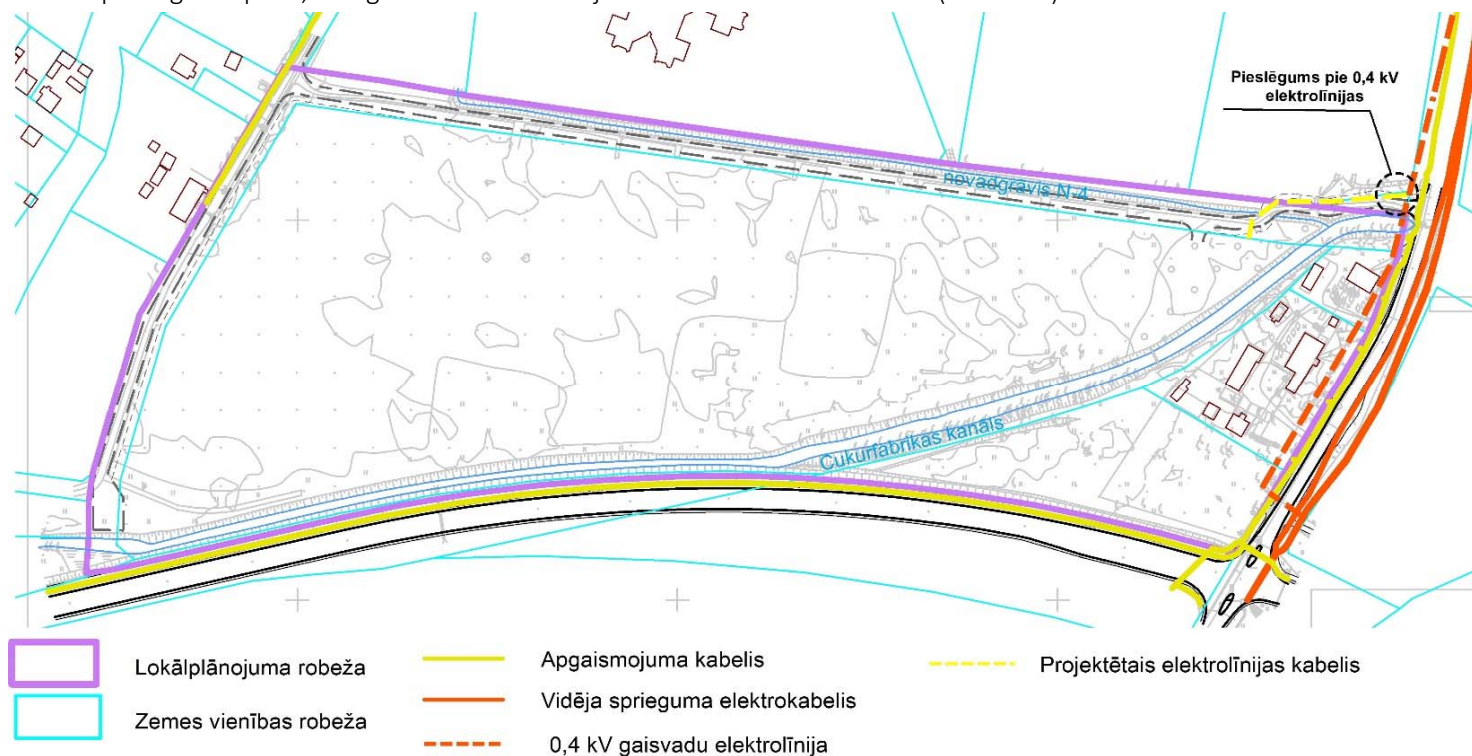
Lokālpilnvarojuma izstrādei saņemti nosacījumi no Valsts ugunsdzēsības un glābšanas dienesta, nosakot, ka Lokālpilnvarojumā jāparedz ārējo ugunsdzēsības ūdensapgādi, ugunsdrošības atstarpes starp būvēm, kā arī ugunsdzēsības piebrauktuves pie būvēm atbilstoši spēkā esošajiem būvniecību reglamentējošiem normatīviem aktiem un ugunsdrošības prasībām.

Ārējo ugunsdzēsības ūdensapgādi nodrošināt saskaņā ar Ministru kabineta 30.06.2015. noteikumiem Nr.333 "Noteikumi par Latvijas būvnormatīvu LBN 201-15 "Būvju ugunsdrošība"", Ministru kabineta 30.06.2015. noteikumiem Nr.326 "Noteikumi par Latvijas būvnormatīvu LBN 222-15 "Ūdensapgādes būves"" un citu normatīvo aktu prasībām.

Būvniecības ieceres dokumentācijā jāparedz hidranta izbūve Talsu ielā (Attēls 35).

## ELEKTROAPGĀDE

Teritorijas elektroapgādes risinājumi veidoti, pamatojoties uz AS "Sadales tīkls" nosacījumiem un darba uzdevuma Lokālpārvaldes izstrādei prasībām. Teritorijas elektroapgādi plānots nodrošināt, paredzot pieslēgumu pie 0,4 kV gaisvadu elektrolīnijas uz 14. novembra bulvāra. (Attēls 36)



ATTĒLS 36. Elektroapgādes risinājumi

Elektroapgādes kabeļu līnijas ievads lokālpārvaldes teritorijā uzrādīts orientējoši. Elektroapgādes projektēšana un būvniecība ir īpaša būvniecība, kuru veic saskaņā ar elektroenerģijas ražošanas, pārvades un sadales būvju būvnoteikumiem. Detalizēti risinājumi tiks noteikti elektrotīklu tehniskajā projektā, kas izstrādājams atsevišķi, saskaņā ar AS "Sadales tīkls" tehniskajiem noteikumiem.

Lokālpārvaldes teritorijā plānoto inženiertīklu izvietojumam jāatbilst augstākstāvošu normatīvo aktu prasībām - LBN 008-14 "Inženiertīklu izvietojums". Pie esošajiem un plānotajiem energoapgādes objektiem jānodrošina ērta piekļūšana AS "Sadales tīkls" personālam, autotransportam u. c. to tehnikai. Elektrotīklu ekspluatācijai un drošībai ievērojamas prasības vides un cilvēku aizsardzībai saskaņā ar normatīvo aktu prasībām.

### 3.6. TERITORIJAS PIEMĒROŠANA KAPSĒTAS IERĪKOŠANAI

Lai kapsētas teritorija atbilstu dzīvnieku kapsētas ierīkošanas kritērijiem, jāveic reljefa paaugstināšana kapsētas teritorijā un jāuzlabo teritorijas hidroloģiskie apstākļi. Lai uzlabotu teritorijas hidroloģiskos apstākļus, ir jāveic sekojošie darbi:

1. Jāattīra Cukurfabrikas kanāla caurtece zem 14. novembra bulvāra;
2. Jāattīra novadgrāvja N-4 ieplūdes caurtece Cukurfabrikas kanālā, kā arī iespēju robežās jāpadziļina/jāiztīra novadgrāvis, līdz 1,5 m dziļumam.
3. Var izskatīt iespēju koriģēt sūkņu stacijas darbības režīmu un jaudu, lai pazeminātu vidējos ūdens līmeņus novadgrāvjos, un līdz ar to arī gruntsūdens līmeni tiem piegulošajās teritorijās, vienlaikus ņemot vērā to, ka intensīvu nokrišņu periodos, tas nespēs nodrošināt vienmērīga pastāvīga ūdens līmeņa uzturēšanu. Darbības veicamas, veicot šīs hidrotehniskās būves projekta izmaiņas, tās attiecīgi saskaņojot atbildīgajās institūcijās.<sup>57</sup>

<sup>57</sup> "Eksperta ziņojums par hidroloģiskiem un hidroģeoloģiskiem apstākļiem plānotās dzīvnieku kapsētas teritorijā Talsu ielā 2, Liepājā", AS "VentEko", 2020. gada maijs.

Plānotās kapsētas teritorijas reljefa paaugstināšana veicama ar grants – smilts materiāla uzbēršanu līdz vajadzīgam līmenim. Kapsētas ierīkošanas procesā, pirms smilts materiāla uzbēršanas, ir jānoņem augsnes kārtā, kuras biezums ir no 0,30 m līdz 0,60 m. Esošais reljefs ir jāpaaugstina par vismaz par 0,5 – 0,7 metriem (neskaitot noņemamās augsnes kārtas biezumu).

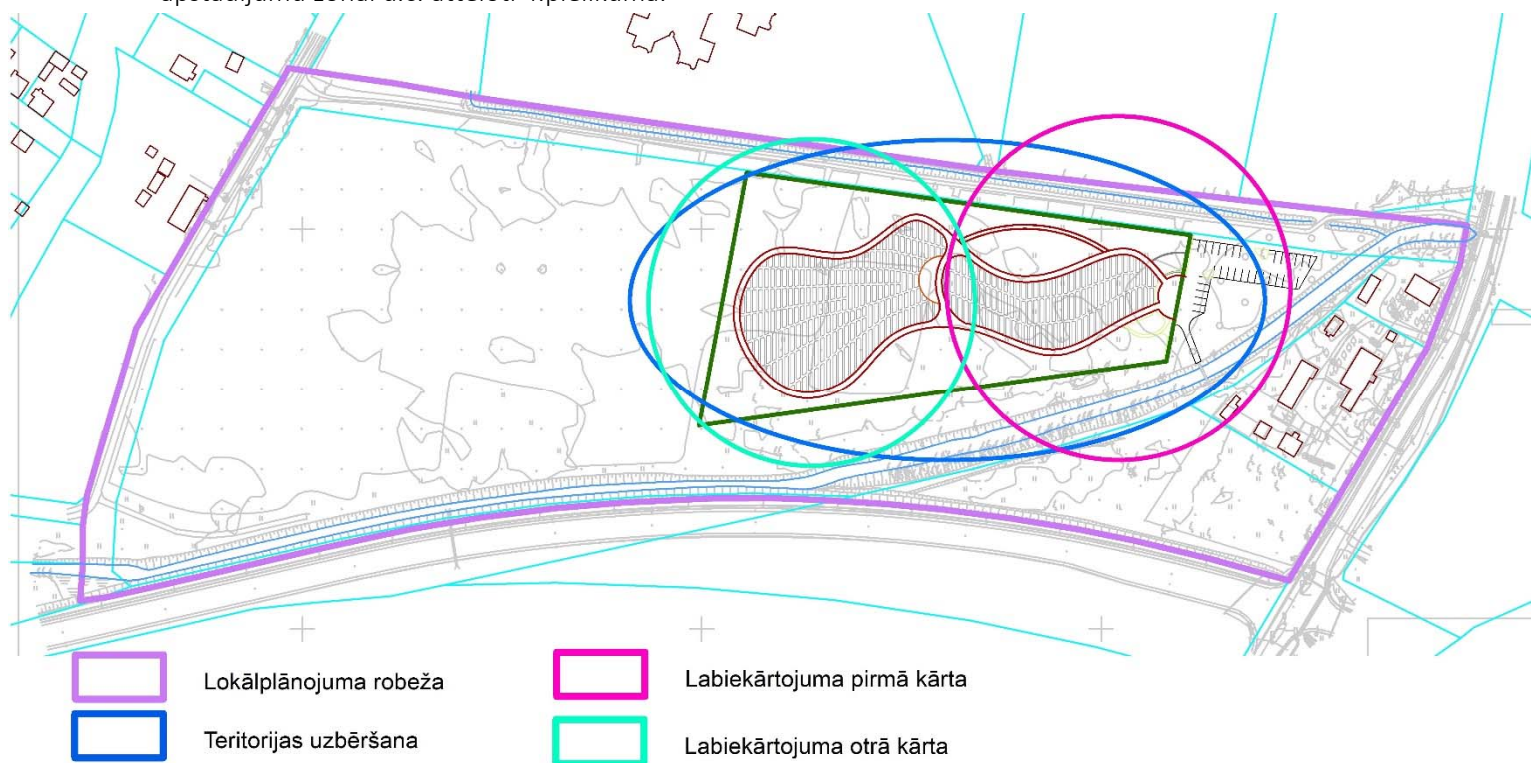
Ņemot vērā teritorijas ģeoloģisko uzbūvi un hidroģeoloģiskos apstākļus, aizsargjoslas platumam jābūt ne mazākam par 50 m, jo pazemes ūdens piesārņojums ar organiskajām vielām šādā attālumā attīrās, ūdenim filtrējoties caur dabisko filtru, kuru veido smalkas smilts slānis.

Veidojot teritorijas uzbēršanu, jāņem vērā, ka dzīvnieku mirstīgajām atliekām jābūt noglabātām vismaz 1,0 m dziļumā no zemes virsmas. Pabeidzot uzbēršanas (reljefa paaugstināšanas) darbus, noņemto augsni var atkārtoti izmantot kā virskārtu uzbērtajam smilts slānim. Teritorijas uzbēršanu veidošanai izmantojamajam materiālam ir jābūt atbilstošam sastāvam un fizikālajām īpašībām (t.sk., organisko vielu daudzuma un filtrācijas rādītājiem).

Rekomendējošo kapsētas teritorijas reljefa paaugstināšanas griezuma rasējumu skatīt 3.pielikumā. Būvniecības ieceres dokumentācijā pieļaujams veikt izmaiņas un detalizēt šķersgriezumā attēloto informāciju.

### 3.7. TERITORIJAS LABIEKĀRTOJUMS

Detailizēti teritorijas labiekārtojuma risinājumi (teritorijas labiekārtojuma plāns) izstrādājams būvniecības ieceres dokumentācijas ietvaros. Lokālpāplānojumā sniegti rekomendējošie teritorijas labiekārtojuma risinājumi, kas attēloti Attēls 37, Attēls 38, Attēls 39, Attēls 40, Attēls 41, Attēls 42 un 4.pielikumā. Detailizēti risinājumi piebraukšanai, stāvlaukumam, ieejas zonai, dzīvnieku apbedījumu zonai, saimniecības zonai, apstādījumu zonai u.c. attēloti 4.pielikumā.



ATTĒLS 37. Teritorijas labiekārtojuma kārtas

Lai īstenotu dzīvnieku kapsētas izveidi, vispirms veicama teritorijas uzbēršana (smilts slānis 0,9–2,0 m biezumā, norokamais augsnes slānis 0,3-0,6 m biezumā un uzberamais augsnes slānis 0,5 m) aptuveni 2,5 ha platībā, kas atspoguļots 3.pielikumā. Risinājumi precizējami būvniecības ieceres dokumentācijā.

Labiekārtojuma pirmajā kārtā iekārtojama publiski pieejama un slēgta tipa dzīvnieku kapsēta aptuveni 1,2 ha platībā. Otrajā kārtā iekārtojama atlikusī publiski pieejamās dzīvnieku kapsētas teritorija aptuveni 1,2 ha platībā.

Dzīvnieku kapsēta iedalāma divās daļās:

- 1) Slēgta tipa, kur plānots apbedīt:
  - a. bezsaimnieka dzīvnieka liķus;
  - b. dzīvnieku liķus no dzīvnieku patversmes;
  - c. tādus, kas nobeigušies vai eitanizēti veterinārmedicīnas aprūpes iestādēs un ko dzīvnieka īpašnieks vai turētājs nevēlas aprakt publiski pieejamā dzīvnieku kapsētā;
  - d. savvaļas dzīvnieku liķus.
- 2) Publiski pieejama, kur drīkst aprakt tikai lolojumdzīvnieka un zirgu dzimtas dzīvnieku liķus vai tā pelnus, kas iegūti sadedzinot dzīvnieka liķi atbilstoši normatīvo aktu prasībām.

Saskaņā ar 4.pielikumā ietvertu uz dzīvnieku kapsētu no plānotās ielas ierīkojama iebrauktuve un autostāvvietas 30 automašīnām, ietverot arī apstādījumus un labiekārtojuma elementus – soliņus u.tml. Ap dzīvnieku kapsētu jāizbūvē žogs. Pie stāvvietas ierīkojami ieejas vārti, caur kuriem iekļūt teritorijā. No ieejas vārtiem pa labi izvietojama saimniecības zona, savukārt to kreisajā pusē perspektīvā izveidojams kolumbārijs – vieta, kur izvietot krematorijā sadedzināto dzīvnieku pelnu urnas. Saimniecības laukuma galvenā funkcija ir teritorijas apkalpe - nodrošināt teritorijas apsaimniekošanas aprīkojuma uzglabāšanu, dalīto atkritumu apsaimniekošanu, ūdens ieguvu apstādījumu laistīšanai, publiskās tualetes ierīkošanu u.c.

Plānots, ka dzīvnieku kapsētu ietvers vairāki galvenie celiņi, pa kuriem iespējams doties pastaigās un veikt teritorijas apkopšanu. Dzīvnieku kapsētas teritorijā ierīkojams apgaismojums pa galvenajiem ceļiem tās teritorijā, jo plānots, ka dzīvnieku kapsēta izmantojama arī dzīvnieku patversmes "Lauvas sirds" iemītnieku pastaigām.

Slēgta tipa dzīvnieku kapsēta izvietojama norobežoti no publiski pieejamās dzīvnieku kapsētas – ar atsevišķu nožogojumu. Kā galvenais dzīvnieku kapsētas labiekārtojuma objekts plānots centrālais laukums ar vides dizaina elementiem, kas izvietojams teritorijas vidusdaļā.

Dzīvnieku kapsētas teritorijas un tās apbūves elementu vizualizācijas attēlotas Attēls 38, Attēls 39, Attēls 40, Attēls 41, Attēls 42. Tās ir rekomendējošas un ar mērķi iepazīstināt sabiedrību ar perspektīviem risinājumiem, vienlaikus ņemot vērā, būvniecības ieceres dokumentācijas izstrādē iespējami atšķirīgi teritorijas labiekārtojuma risinājumi.



ATTĒLS 38. Teritorijas labiekārtojuma vizualizācija – auto stāvlaukums un ieeja dzīvnieku kapsētā



ATTĒLS 39. Teritorijas labiekārtojuma vizualizācija – kolumbārijs un galvenais celiņš



ATTĒLS 40. Teritorijas labiekārtojuma vizualizācija – centrālais laukums



ATTĒLS 41. Teritorijas labiekārtojuma vizualizācija – dzīvnieku kapsētas virsskats



ATTĒLS 42. Teritorijas labiekārtojuma vizualizācija – dzīvnieku kapsētas virsskats

### 3.8. AIZSARGJOSLAS UN CITI APGRŪTINĀJUMI

Aizsargjoslu veidus un saimnieciskās darbības aprobežojumus tajās nosaka Aizsargjoslu likums.

Tabula 9, Attēls 43 un Lokālpārplānojuma Grafiskās daļas kartē "Teritorijas funkcionālais zonējums un apgrūtinātās teritorijas un objekti" M 1:2000 uzskaitītas tabulā un grafiski attēlotas lokālpārplānojuma

teritorijā esošās aizsargjoslas, saskaņā ar Liepājas pilsētas teritorijas plānojumu, kuru platums ir 10 m un vairāk.

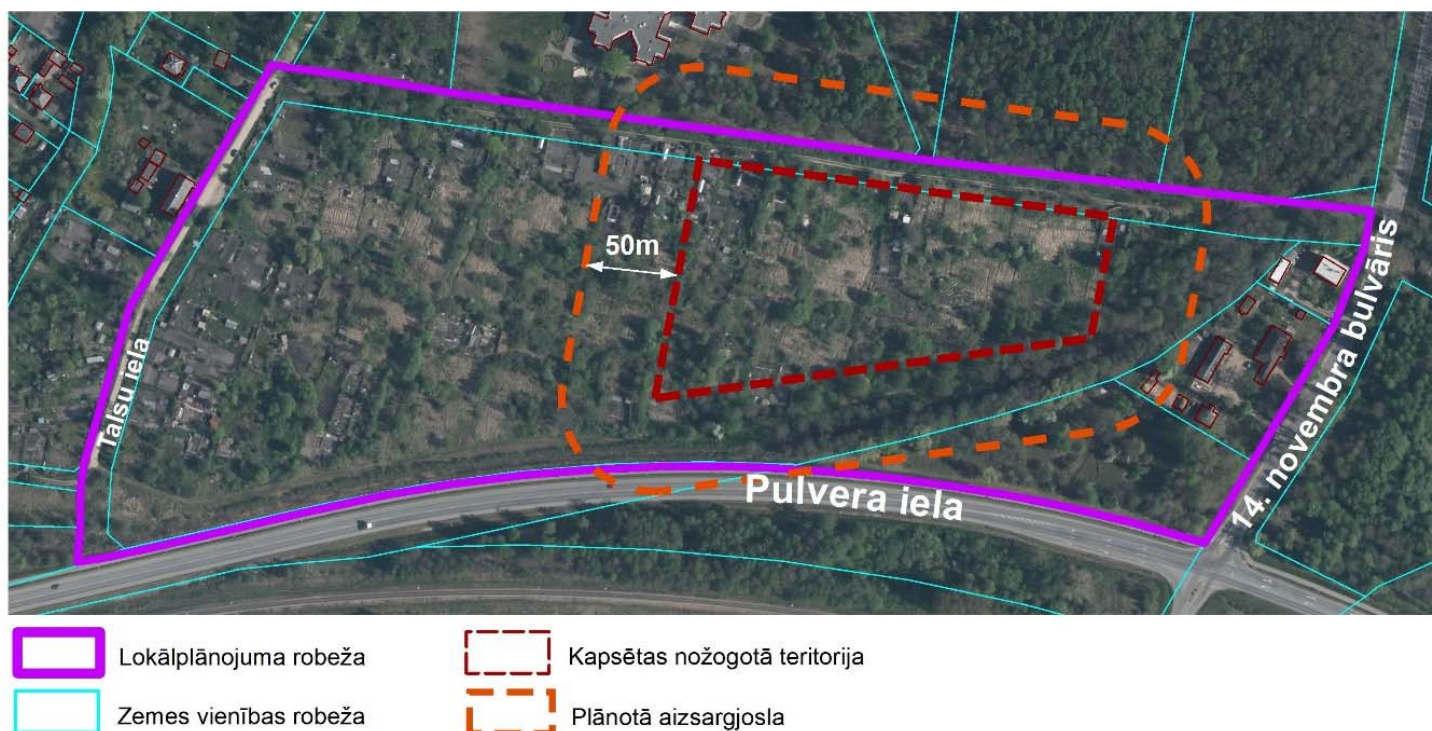
TABULA 9. Aizsargjoslas un apgrūtinājumi Lokālpilnojumā teritorijā

Teritorijas nosaukums	Kods
Ekspluatācijas aizsargjoslas teritorija gar dzelzceļu pilsētās un ciemos	7312030401
Ekspluatācijas aizsargjoslas teritorija gar ielu vai ceļu – sarkanā līnija	7312030100
Drošības aizsargjoslas teritorija ap naftas un naftas produktu, bīstamu ķīmisko vielu un produktu pārsūkņēšanas un iepildīšanas staciju, rezervuāru parkiem, iepildīšanas un izliešanas estakādi, piestātņi un muliņu, uzsildīšanas punktu, noliktavu, krātuvi, pārstrādes un pārkraušanas uzņēmumu	7312090300
Sanitārās aizsargjoslas teritorija ap dzīvnieku kapsētu (plānotā)	7316090100
7 km un 5 km zona ap starptautisko lidostu Liepāja <sup>58</sup>	-

Talsu ielai sarkanās līnijas noteiktas saskaņā ar Grafiskās daļas karti “Lokālpilnojumā teritorijas funkcionālais zonējums un apgrūtinājumi”. Plānotajai ielai sarkanās līnijas noteiktas saskaņā ar Grafiskās daļas karti “Lokālpilnojumā teritorijas funkcionālais zonējums un apgrūtinājumi”. (Ielu sarkano līniju visā to garumā nav vienā platumā)

Lokālpilnojumā teritorijā ir saglabājamās un ievērojamās esošās aizsargjoslas. Aizsargjoslas gar inženiertīkliem un citām būvēm, kurām saskaņā ar Aizsargjoslu likumu nosakāmas aizsargjoslas, tās nosaka pēc inženiertīklu un citu būvju būvniecības normatīvajos aktos noteiktajā kārtībā. Pēc inženiertīklu vai citu būvju būvniecības aizsargjoslu robežas norādāmas apgrūtinājumu plānos un normatīvajos aktos noteiktajā kārtībā ierakstāmas zemesgrāmatās.

Aprobežojumus **aizsargjoslās ap kapsētām** nosaka Aizsargjoslu likums, kā arī Ministru kabineta noteikumi Nr.1114. Saskaņā ar Aizsargjoslu likuma 26. panta pirmo daļu, aizsargjoslas ap dzīvnieku kapsētām tiek noteiktas, lai nepieļautu tām pieguļošo teritoriju sanitāro apstākļu pasliktināšanos. Atbilstoši MK noteikumu Nr.1114 28. punkta prasībām, dzīvnieku kapsētas aizsargjoslu, tās platumu nosaka, ņemot vērā ģeoloģiskās un hidroģeoloģiskās izpētes rezultātus, nosaka dzīvnieku kapsētas vadītājs.



ATTĒLS 43. Priekšlikums aizsargjoslu noteikšanai

<sup>58</sup> Apgrūtinājums noteikts Liepājas pilsētas teritorijas plānojumā

Ņemot vērā teritorijas ģeoloģisko uzbūvi un hidroģeoloģiskos apstākļus, **aizsargjoslas platumam jābūt ne mazākam kā 50 m**, jo pazemes ūdens piesārņojums ar organiskajām vielām šādā attālumā attīrās, ūdenim filtrējoties caur dabisko filtru, kuru veido smalkas smilts slānis. Projektējamās kapsētas teritoriju norobežo arī novadgrāvis un Cukurfabrikas kanāls.

Jaunveidojamai dzīvnieku kapsētai pēc tās izbūves ir jānosaka 50 m sanitārā aizsargjosla no ārējā nožogojuma, kas precizējama pirms dzīvnieku kapsētas nodošanas ekspluatācijā, ņemot vērā inženierģeoloģiskās un hidroģeoloģiskās izpētes rezultātus un patogēno mikroorganismu garantēto atmiršanas laiku, un saskaņojama ar VSIA "Latvijas Vides, ģeoloģijas un meteoroloģijas centrs".

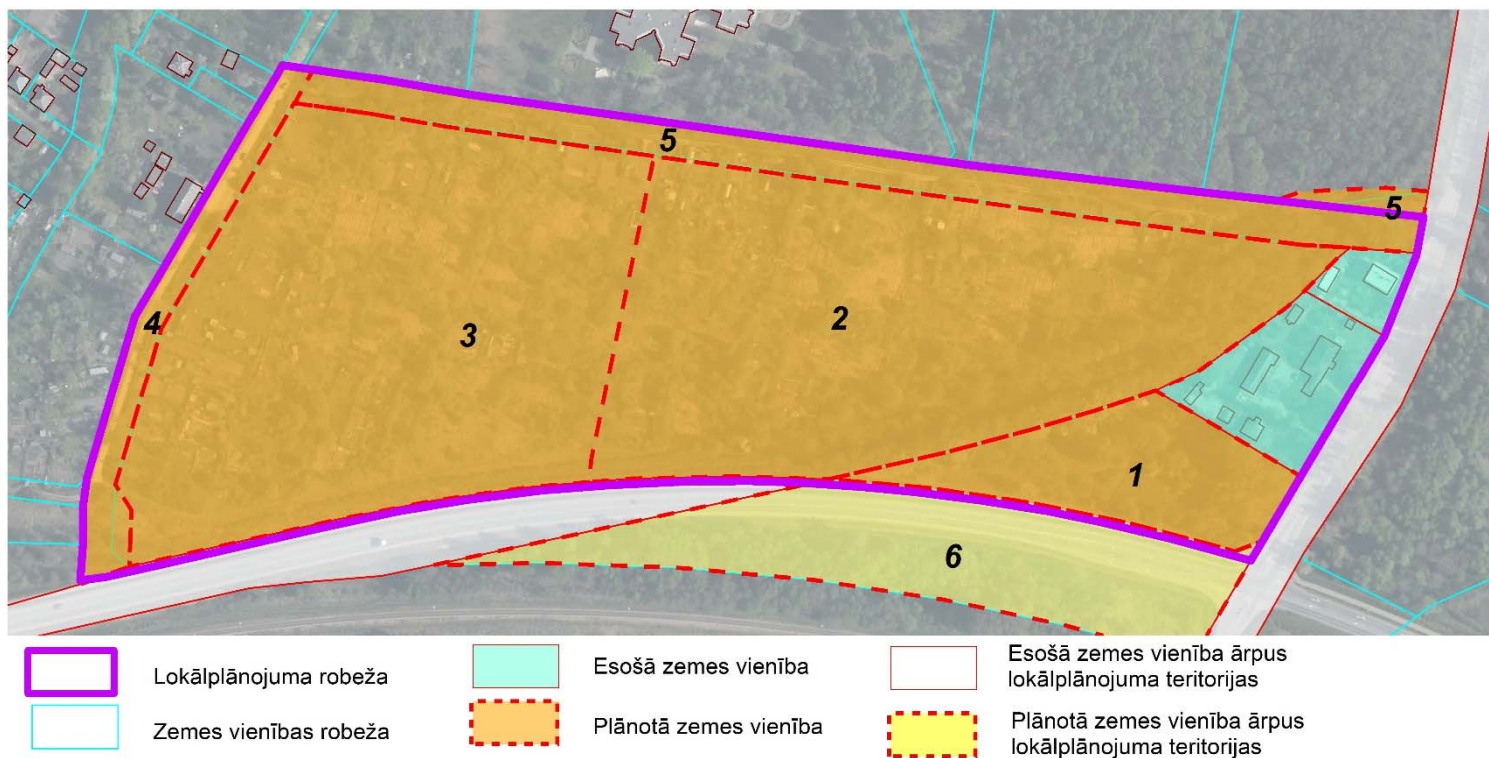
Lai nodrošinātu vides un cilvēku aizsardzību perspektīvo kapsētu aizsargjoslu teritorijās, Lokālpilnvarotības teritorijā un tai pieguļošās teritorijās aizliegts veidot jaunas dzeramā ūdens ņemšanas vietas, tā vietā jau pašreiz ir iespējams un perspektīvā paredzēts veidot pieslēgumu centralizētajam Liepājas pilsētas ūdensvadam.

Lokālpilnvarotības teritorijā neatrodas valsts un vietējā ģeodēziskā tīkla punkti.

### 3.9. PRIEKŠLIKUMS ZEMES IERĪCĪBAI

Lokālpilnvarotības risinājumi paredz dzīvnieku kapsētas izveidi nekustamā īpašumā Talsu iela 2, un tā atlikušā daļa perspektīvā paredzama attīstībai. Lai nodrošinātu ilgtspējīgu nekustamā īpašuma izmantošanu, Lokālpilnvarotībā sniegts priekšlikums veikt dzīvnieku kapsētas atdalīšanu no nekustamā īpašuma Talsu iela 2, izveidojot jaunu zemes vienību. (Attēls 44)

Priekšlikums zemes ierīcības darbu veikšanai (Attēls 44) paredz plānotās ielas atdalīšanu no nekustamā īpašuma Talsu iela zemes vienības ar kadastra apzīmējumu 1700 014 0422, un nosaukuma piešķiršanu.



ATTĒLS 44. Priekšlikums zemes ierīcības darbu veikšanai

Pulvera iela reģistrēta uz nekustamā īpašuma 14. novembra bulvāris 29, to fiziski sadalot divās daļās. Perspektīvā rekomendējams veikt nekustamā īpašuma 14. novembra bulvāris 29 sadalīšanu, izdalot Pulvera ielas posmu un teritoriju starp dzelzceļu un Pulvera ielu kā atsevišķu zemes vienību.

Nekustamo īpašumu sadalīšana iespējama, izstrādājot zemes ierīcības projektu atbilstoši normatīvo aktu prasībām.



### 3.10. PRIEKŠLIKUMI LOKĀLPLĀNOJUMA ĪSTENOŠANAI KĀRTĀS

Dzīvnieku kapsētas projekta īstenošana veicama vairākās kārtās, kuras detalizēti nosakāmas būvniecības ieceres dokumentācijā. Lokālplānojuma teritorijā inženiertīklu izbūves secību precizē būvprojektēšanas stadijā saskaņā ar katra konkrētā inženiertīkla turētāja tehniskajiem noteikumiem.

Visā Lokālplānojuma teritorijā veic teritorijas inženiertehniskās sagatavošanas plānošanas un projektēšanas darbus, izstrādājot un saskaņojot būvniecības ieceres dokumentāciju saskaņā ar Lokālplānojuma risinājumiem. Teritorijas inženiertehnisko sagatavošanu atļauts īstenot pa kārtām tādā apjomā, kas nodrošina konkrētas apbūves kārtas vai objekta būvniecības procesa realizācijas iespējas. Rekomendējamā teritorijas attīstība īstenojama šādā secībā:

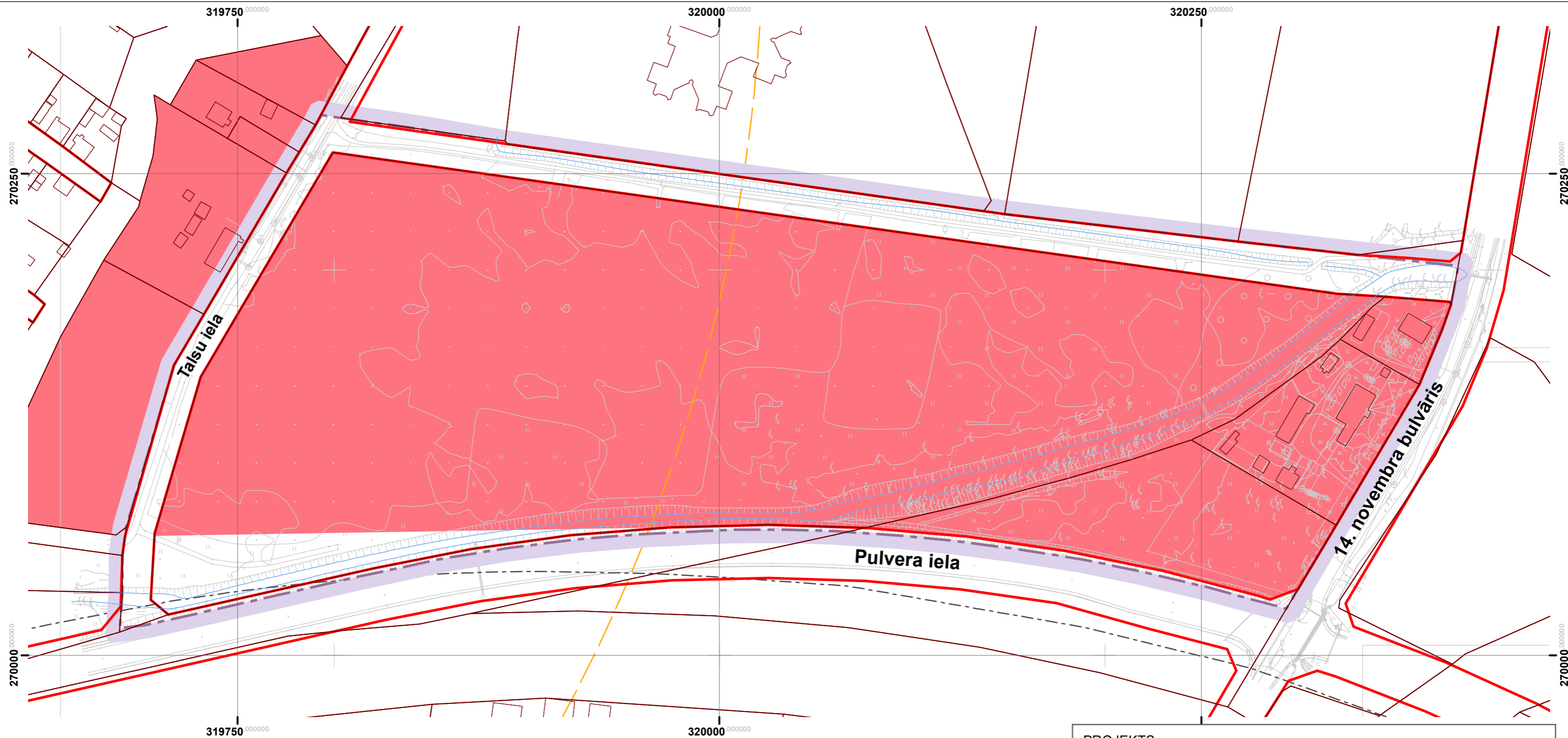
- 1) Dzīvnieku kapsētas teritorijas uzbēršana aptuveni 2,5 ha platībā, gruntsūdeņu kontrole;
- 2) Dzīvnieku kapsētas teritorijas hidroloģiskā stāvokļa uzlabošana:
  - a. Cukurfabrikas kanāla caurteces attīrīšana zem 14. novembra bulvāra;
  - b. Novadgrāvja N-4 padziļināšana līdz 1,5 m dziļumam;
  - c. Novadgrāvja N-4 ar Cukurfabrikas kanālu savienojuma attīrīšana;
- 3) Inženiertīklu izbūve vai pārbūve (ūdensapgāde, kanalizācija, elektroapgāde – apgaismojumam);
- 4) Plānotās ielas no 14. novembra bulvāra līdz auto stāvlaukumam izbūve (1.kārta);
- 5) Auto stāvlaukuma izbūve ar kapacitāti līdz 30 automašīnām;
- 6) Dzīvnieku kapsētas teritorijas labiekārtošana 1,2 ha platībā, izveidojot publiski pieejamu un slēgta tipa dzīvnieku kapsētu (1.kārta);
- 7) Plānotās ielas no iebrauktuves dzīvnieku kapsētā līdz Talsu ielai izbūve (2.kārta);
- 8) Dzīvnieku kapsētas teritorijas labiekārtošana 1,2 ha platībā (2.kārta).

Lokālplānojumā dzīvnieku kapsētas iežogotā platība noteikta ~2,16 ha platībā.


Dzīvnieku kapsētas izveidi īsteno Liepājas pilsētas pašvaldība - veicot zemes ierīcības darbus, teritorijas inženierģeoloģiskās sagatavošanas un hidroloģiskā stāvokļa uzlabošanas pasākumus, transporta infrastruktūras (autostāvlaukums, plānotā iela) un inženiertīklu projektēšanu un izbūvi un kapsētas teritorijas labiekārtojuma un apstādījumu izveidi, atbilstoši Lokālplānojuma un būvniecības ieceres dokumentācijas risinājumiem. Dzīvnieku kapsētas ierīkošanai paredzētā teritorija (TIN1) teritoriāli var tikt attīstīta pakāpeniski atsevišķās kārtās.

## PIELIKUMI


1. PIELIKUMS. LOKĀLPLĀNOJUMA ESOŠĀ TERITORIJAS IZMANTOŠANA UN APGRŪTINĀJUMU KARTE
2. PIELIKUMS. TRANSPORTA RISINĀJUMS: REKOMENDĒJOŠIE IELU PROFILI
3. PIELIKUMS. REKOMENDĒJOŠAIS KAPSĒTAS TERITORIJAS RELFEJA PAAUGSTINĀŠANAS GRIEZUMA RASĒJUMS
4. PIELIKUMS. LABIEKĀRTOJUMA PROJEKTS




**APZĪMĒJUMI**

 Lokālplānojuma robeža

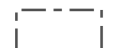
**TERITORIJAS PLĀNOTĀ (ATĻAUTĀ) IZMANTOŠANA**


 Jaukta darījumu un sabiedrisko objektu teritorija (JD1)

 Ielu un laukumu teritorija


**AIZSARGJOSLAS**

 Sarkanā līnija

 Eksploatācijas aizsargjosla gar dzelzceļu

 Drošības aizsargjosla ap bīstamu ķīmisko vielu atrašanās vietu

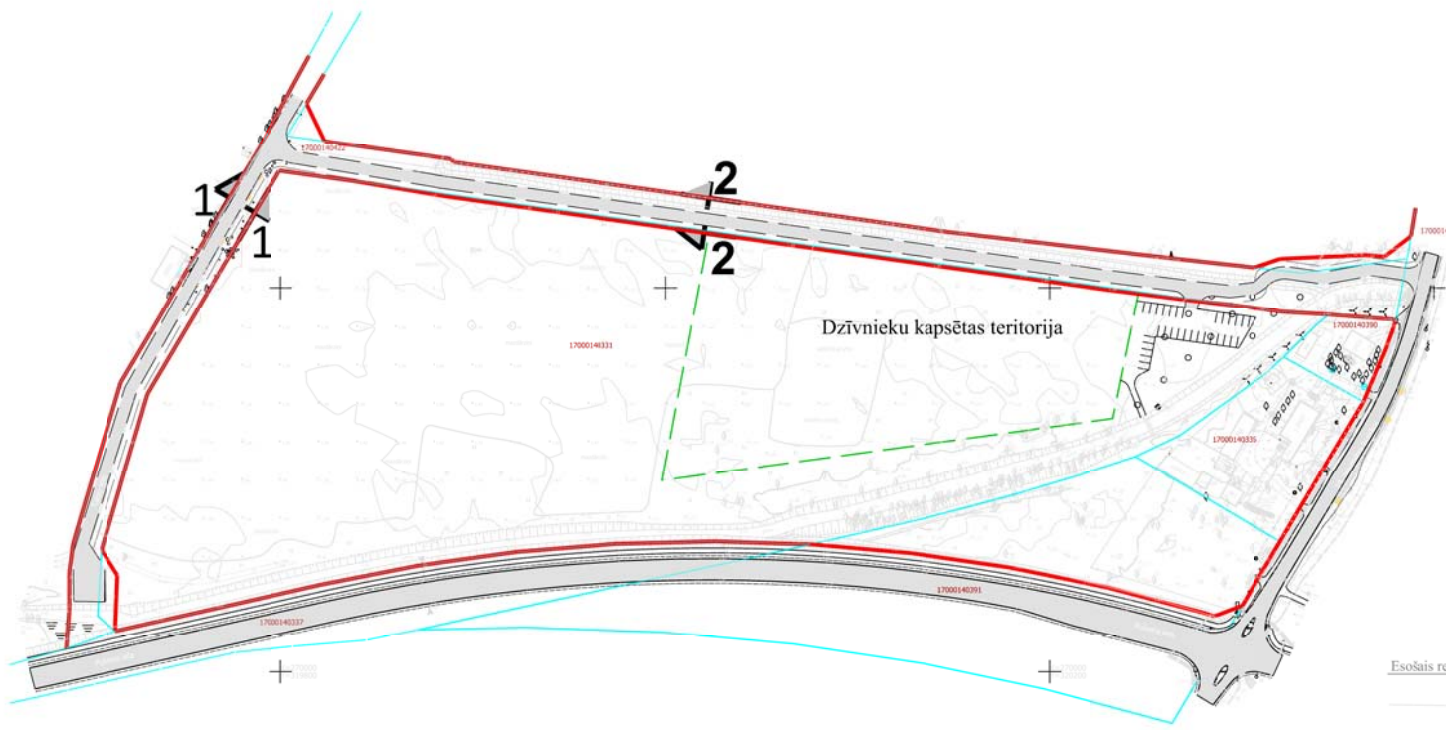
**CITI APZĪMĒJUMI**

 Zemes vienības robeža

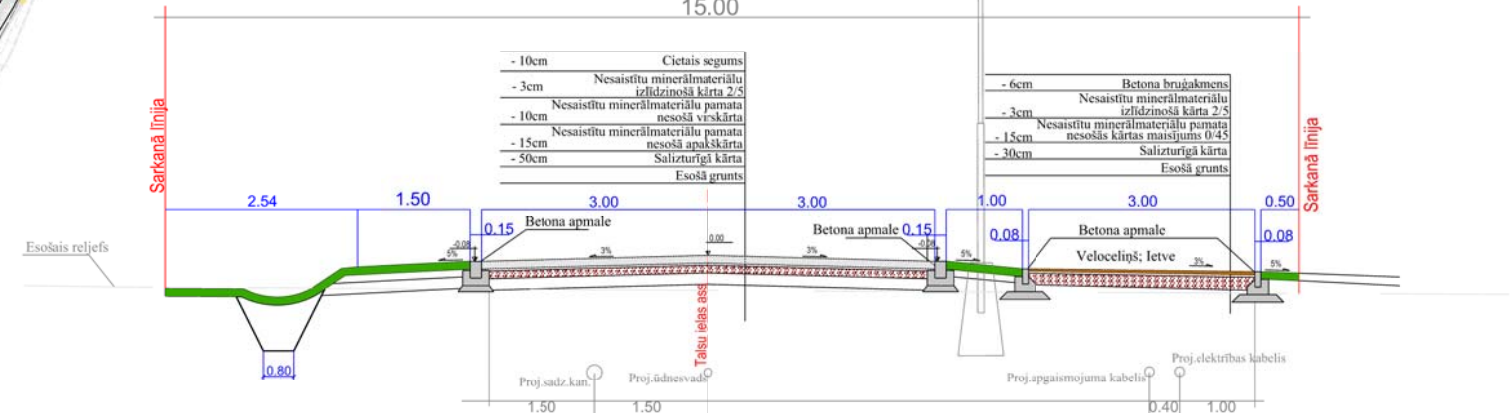
 Apbūve (ēkas, būves)

**PIEZĪME:** Visa lokālplānojuma teritorija atrodas 7 km un 5 km zonā ap starptautisko lidostu "Liepāja"

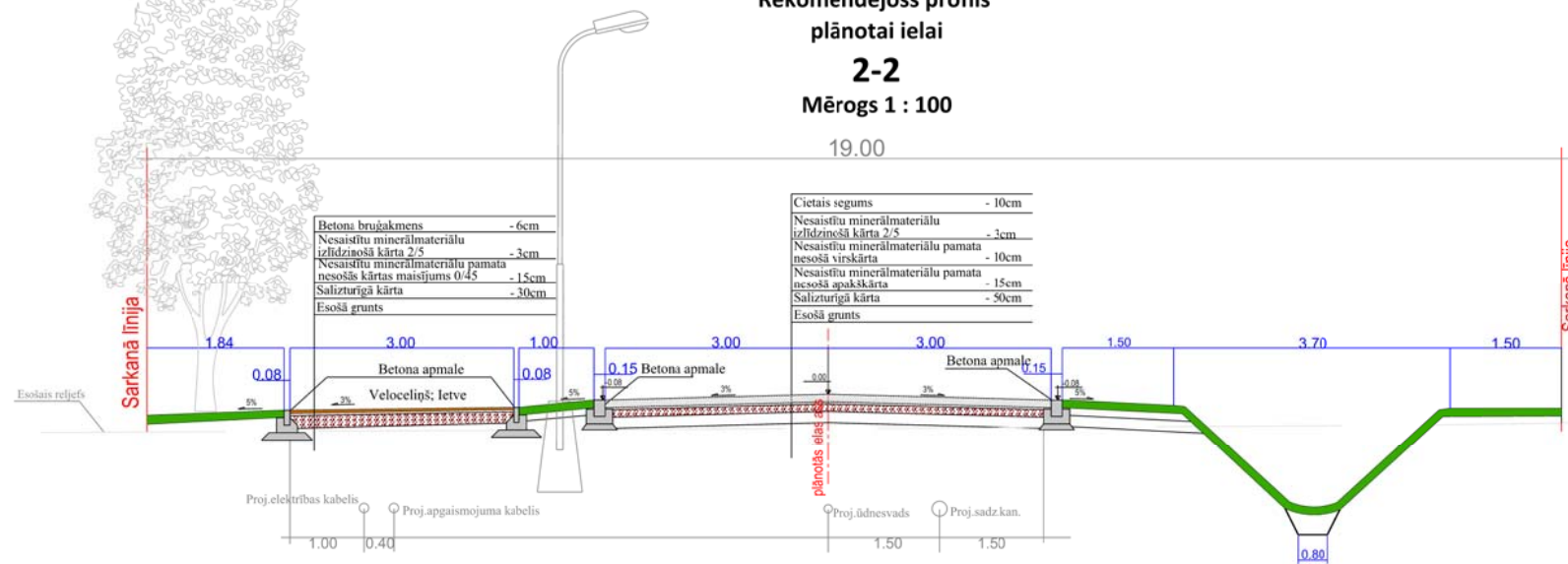
<b>PROJEKTS:</b>			
<b>LOKĀLPLĀNOJUMS TERITORIJAI STARP 14.NOVEMBRA BULVĀRI, TALSU IELU UN PULVERA IELU</b>			
<b>PASŪTĪTĀJS</b>		<b>IZSTRĀDĀTĀJS</b>	
	Liepājas pilsētas būvvalde		SIA "Regionālie projekti"
	Rožu iela 6, Liepāja, LV-3401		Rūpniecības iela 32b-501, Rīga, LV-1045
	Tālr.: 63404725		Tālr.: 67320809
	e-pasts: buvvalde@liepaja.lv		e-pasts: birojs@rp.lv
Vārds; Uzvārds		Paraksts	Datums
Projekta vadītāja	<b>Laine Šildere</b>		
Grafisko daļu izstrādātāja	<b>Vita Jumtiņa</b>		
<b>LOKĀLPLĀNOJUMA ESOŠĀ TERITORIJAS IZMANTOŠANA UN APGRŪTINĀJUMU KARTE</b>			Lapa
Mērogs 1:2 000			Lapas
<b>GRAFISKĀS DAĻAS PAMATNE:</b>			
Topografiskais plāns M 1:2000, SIA "Metrum", 2019.g. jūlijs;			
LKS-92 TM koordinātu sistēma, mēroga koef. 0.999997;			
Kadastra dati - aktuāla grafiskā informācija no Nekustamā īpašuma valsts kadastra informācijas sistēmā reģistrētajiem nekustamajiem īpašumiem;			
Ielu sarkanās līnijas attēlotas atbilstoši Liepājas pilsētas teritorijas plānojumam.			



**Rekomendējošs profils  
Talsu ielai  
1-1  
Mērogs 1 : 100  
15.00**



**Rekomendējošs profils  
plānotai ielai  
2-2  
Mērogs 1 : 100  
19.00**



**PROJEKTS: LOKĀLPLĀNOJUMS TERITORIJAI STARP  
14.NOVEMBRA BULVĀRI, TALSU IELU UN PULVERA IELU**

**PASŪTĪTĀJS**



Liepājas pilsētas būvvalde  
Rožu iela 6, Liepāja, LV-3401  
Tālr.: 63404725  
e-pasts: buvvalde@liepaja.lv

**IZSTRĀDĀTĀJS**

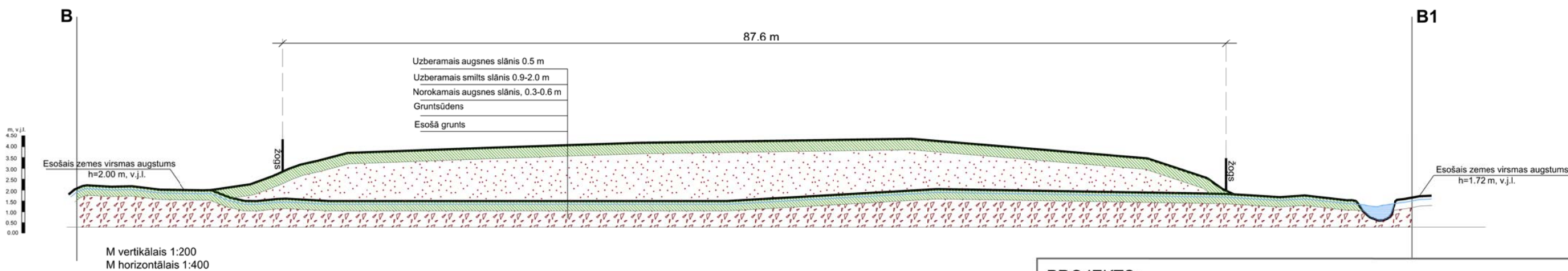
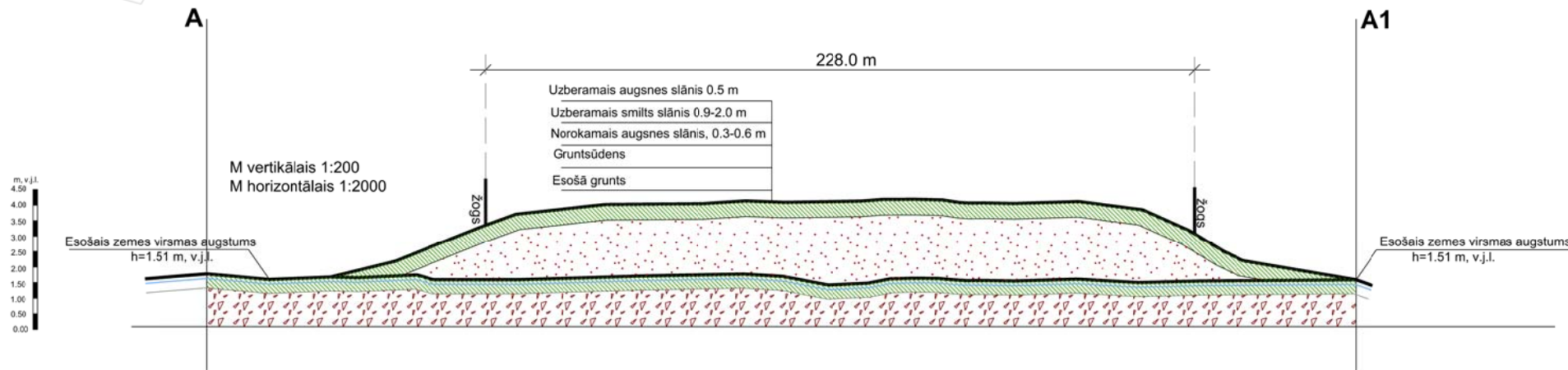
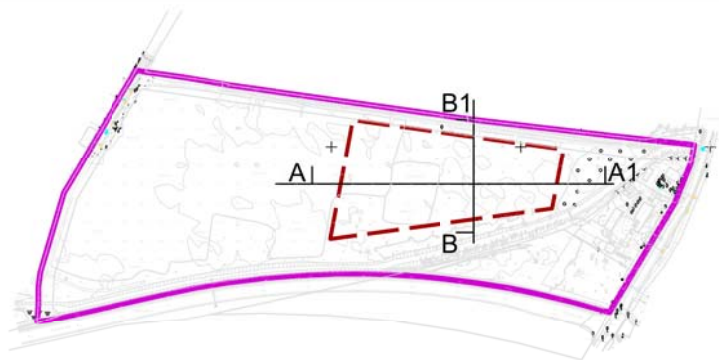


SIA "Reģionālie projekti"  
Rūpniecības iela 32b-501,  
Rīga, LV-1045  
Tālr.: 67320809  
e-pasts: birojs@rp.lv

	Vārds; Uzvārds	Paraksts	Datums
Projekta vadītāja	<b>Laine Šildere</b>		
Grafisko daļu izstrādātāja	<b>Vita Jumtiņa</b>		

**TRANSPORTA RISINĀJUMS;  
REKOMENDĒJOŠI IELU PROFILI**

Lapa  
Lapas



**PROJEKTS: LOKĀLPLĀNOJUMS TERITORIJAI STARP  
 14.NOVEMBRA BULVĀRI, TALSU IELU UN PULVERA IELU**

PASŪTĪTĀJS



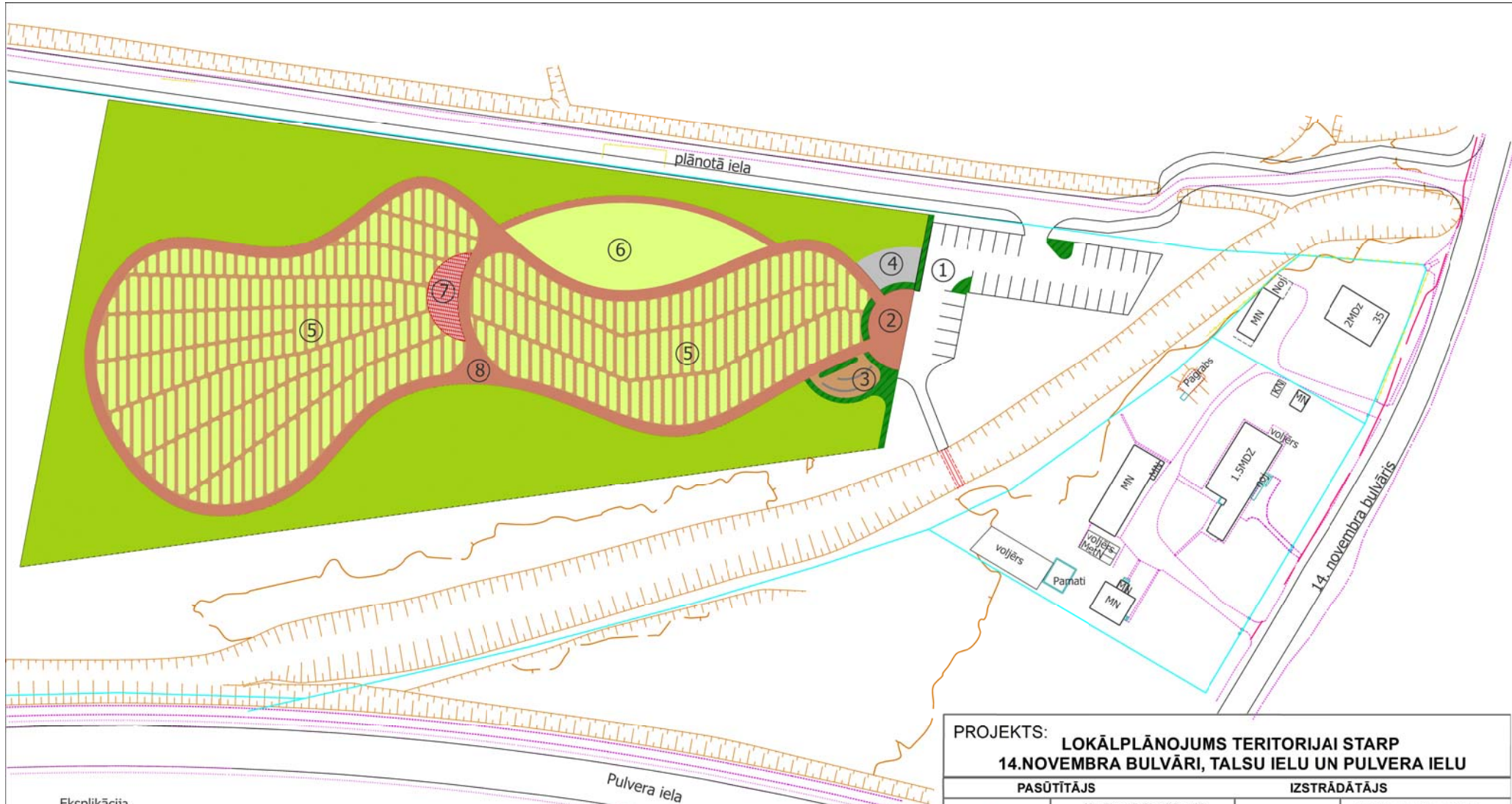
Liepājas pilsētas būvvalde  
 Rožu iela 6, Liepāja, LV-3401  
 Tālr.: 63404725  
 e-pasts: buvvalde@liepaja.lv

IZSTRĀDĀTĀJS



SIA "Reģionālie projekti"  
 Rūpniecības iela 32b-501,  
 Rīga, LV-1045  
 Tālr.: 67320809  
 e-pasts: birojs@rp.lv

Vārds; Uzvārds		Paraksts	Datums
Projekta vadītāja	<b>Laine Šildere</b>		
Grafisko daļu izstrādātāja	<b>Vita Jumtiņa</b>		
<b>REKOMENDĒJOŠS KAPSĒTAS TERITORIJAS RELJEFA PAAUGSTINĀŠANAS GRIEZUMA RASĒJUMS</b>			Lapa
			Lapas



**Eksplikācija**

- ① Autostāvieta
- ② Ieejas vārti
- ③ Kolumbārijs
- ④ Saimniecības zona
- ⑤ Apbedījumu zona
- ⑥ Slēgta tipa kapsēta
- ⑦ Centrālā daļa ar vides dizaina elementiem
- ⑧ Galvenie celiņi

**PROJEKTS: LOKĀLPLĀNOJUMS TERITORIJAI STARP 14.NOVEMBRA BULVĀRI, TALSU IELU UN PULVERA IELU**

PASŪTĪTĀJS		IZSTRĀDĀTĀJS	
	Liepājas pilsētas būvvalde	 <b>REGIONĀLIE PROJEKTI</b>	SIA "Reģionālie projekti"
	Rožu iela 6, Liepāja, LV-3401		Rūpniecības iela 32b-501, Rīga, LV-1045
	Tālr.: 63404725		Tālr.: 67320809
	e-pasts: buvvalde@liepaja.lv		e-pasts: birojs@rp.lv
	Vārds; Uzvārds	Paraksts	Datums
Projekta vadītāja	<b>Laine Šildere</b>		
Grafisko daļu izstrādātāja	<b>Vita Jumtiņa</b>		
<b>LABIEKĀRTOJUMA PROJEKTS</b>			Lapa
			Lapas

LOKĀLPLĀNOJUMA IZSTRĀDĀTĀJS



RŪPNIECĪBAS IELA 32b – 2, RĪGA, LV – 1045  
TĀLRUNIS +371 67320809  
E-PASTS: [birojs@rp.lv](mailto:birojs@rp.lv)  
[www.rp.lv](http://www.rp.lv)