

LOKĀLPLĀNOJUMS

ZEMESGABALIEM LABRAGA IELĀ 5 UN TALSU IELĀ 4, LIEPĀJĀ

IV

PĀRSKATS PAR LOKĀLPLĀNOJUMA IZSTRĀDES PROCESU UN PUBLISKO APSPRIEŠANU

Pasūtītājs: Liepājas pilsētas būvvalde

Izstrādātājs: SIA "Grupa93"

Liepāja, 2021. gads

SATURS

1. Lokālpārvaldes izstrādes uzsākšana.....	4
1.1. Lēmums par lokālpārvaldes izstrādes uzsākšanu un darba uzdevums.....	4
1.2. Paziņojumi par lokālpārvaldes izstrādes uzsākšanu	10
1.2.1. Paziņojums pašvaldības tīmekļa vietnē - www.liepaja.lv.....	10
1.2.2. Paziņojums informatīvajā izdevumā “Katram Liepājniekam”	12
1.2.3. Paziņojums portālā lrliepaja.lv	13
1.3. Ziņojums par institūciju nosacījumu ievērošanu	15
1. Valsts ugunsdzēsības un glābšanas dienesta Kurzemes reģiona brigāde, 21.01.2020., Nr. 22/12.1-1.2/15.....	15
2. Valsts vides dienesta Liepājas reģionālā vides pārvalde, 13.02.2020., Nr.11.2./LI/286.....	15
3. AS “Sadales tīkls”, 15.01.2020., Nr. 30AT00-05/TN-4709.....	16
4. Veselības inspekcijas Kurzemes kontroles nodaļa, 12.02.2020., Nr. 4.6.1-10/15	17
5. SIA “Liepājas ūdens”, 28.01.2020., Nr.8/3.-6.....	19
6. Liepājas pilsētas pašvaldības administrācijas Vides nodaļa, 24.01.2020., Nr.209/2.19.2.	19
7. Liepājas pilsētas pašvaldības iestāde “Komunālā pārvalde”, 14.02.2020., Nr.77/1.4.....	19
8. Liepājas pilsētas pašvaldības iestāde “Nekustamā īpašuma pārvalde”, 07.02.2020., Nr.285/1.11.....	20
9. Dabas aizsardzības pārvaldes Kurzemes reģionālā administrācija, 13.02.2020., Nr.4.8/734/2020-N	20
10.SIA “Liepājas enerģija”, 20.01.2020., Nr.00.12/17.3	21
11.AS “Gaso”, 18.08.2020., Nr. 15.1-2/2825	21
12.Vides pārraudzības valsts birojs, 06.04.2020., Nr. 4-02/18	22
1.4. Vides pārraudzības valsts biroja lēmums par SIVN nepiemērošanu	23
2. Lokālpārvaldes publiskā apspriešana	28
2.1. Lēmums par lokālpārvaldes redakcijas nodošanu publiskajai apspriešanai.....	28
2.2. Sabiedrības informēšana	29
2.3. Ziņojums par vērā ņemtajiem un noraidītajiem publiskās apspriešanas laikā saņemtajiem fizisko un juridisko personu priekšlikumiem	60
2.4. Ziņojums par saņemtajiem institūciju atzinumiem	61
1. Valsts ugunsdzēsības un glābšanas dienesta Kurzemes reģiona brigāde, 10.02.2021., Nr. 22/12.1-1.2/35.....	61
2. Valsts vides dienesta Liepājas reģionālā vides pārvalde, 10.02.2021., Nr. 2.3/548/KU/2021	61
3. AS “Sadales tīkls”, 01.02.2021., Nr. 309800-01.04/37.....	61
4. Veselības inspekcijas Kurzemes kontroles nodaļa, 16.02.2021., Nr. 4.6.1.-12/2721/.....	61

5. SIA "Liepājas ūdens", 01.02.2021., Nr.12/3-9.....	61
6. Liepājas pilsētas pašvaldības administrācijas Vides nodaļa, 08.02.2021., Nr.274/2.19.2	62
7. Liepājas pilsētas pašvaldības iestāde "Komunālā pārvalde", 08.02.2021., Nr.66/1.3.....	62
8. Liepājas pilsētas pašvaldības iestāde "Nekustamā īpašuma pārvalde", 16.02.2021., Nr.366/1.11.....	62
9. Dabas aizsardzības pārvaldes Kurzemes reģionālā administrācija, 09.02.2021., Nr. 4.8/748/2021-N	62
10.SIA "Liepājas enerģija", 02.02.2021., Nr.01.12/26	62
11.AS "Gaso", 10.02.2021., Nr. 15.1-2/517	62
12.Kurzemes plānošanas reģions, 01.03.2021., Nr. 2-5.9/36/21	62
2.5. Publiskās apspriešanas sanāksme un tās protokols	64

I Pielikums. Lokālplānojuma izstrādei saņemtie institūciju nosacījumi

II Pielikums. Institūciju atzinumi par lokālplānojuma 1. redakciju

1. LOKĀLPLĀNOJUMA IZSTRĀDES UZSĀKŠANA

1.1. LĒMUMS PAR LOKĀLPLĀNOJUMA IZSTRĀDES UZSĀKŠANU UN DARBA UZDEVUMS



Liepājas pilsētas dome

Rožu iela 6, Liepāja, LV-3401, tālrunis: 63404750, e-pasts: edoc@liepaja.lv, www.liepaja.lv

Liepājas Būvvaldes vadītāja
Agrita KULVANOVSKA

KOPIJA

Arī nodot
arī nodot

2019.12.19

LĒMUMS LIEPĀJĀ

2019.gada 19.decembrī

Nr.534
(prot. Nr.14, 70.#)

Par lokālplānojuma, kas groza Liepājas pilsētas teritorijas plānojumu zemesgabaliem Labraga ielā 11 un Talsu ielā 4, Liepājā, izstrādes uzsākšanu, darba uzdevuma un izstrādes vadītāja apstiprināšanu

Pamatojoties uz Teritorijas attīstības plānošanas likuma 12.panta pirmo daļu un 24.pantu, likuma "Par pašvaldībām" 14.panta otrās daļas 1.punktu, Ministru kabineta 2014.gada 14.oktobra noteikumu Nr.628 "Noteikumi par pašvaldību teritorijas attīstības plānošanas dokumentiem" 75.punktu, Liepājas pilsētas ilgtspējīgas attīstības stratēģiju, Liepājas pilsētas pašvaldības 2019.gada 15.novembra vēstuli Nr.2917/2.1.4 "Par lokālplānojuma izstrādes uzsākšanu", kurā, lai nodrošinātu pašvaldībai piederošo nekustamo īpašumu racionālu izmantošanu nākotnē atbilstoši Teritorijas attīstības plānošanas likuma 24.panta pirmajai daļai, lūgts veikt visas nepieciešamās darbības un uzsākt lokālplānojuma izstrādi zemesgabaliem Labraga ielā 11 (kadastra Nr.1700 014 033) un Talsu ielā 4 (kadastra Nr.1700 014 0332), mainot teritorijas atļauto izmantošanu un apbūves noteikumus no Sabiedrisko iestāžu apbūves teritorijas (P) uz Publiskās apbūves teritoriju (P), kā arī izskatot Liepājas pilsētas domes pastāvīgās Pilsētas attīstības komitejas 2019.gada 12.decembra lēmumu (sēdes protokols Nr.12), LIEPĀJAS PILSĒTAS DOME

NO LĒM J:

1. Uzsākt lokālplānojuma, kas groza Liepājas pilsētas teritorijas plānojumu zemesgabaliem Labraga ielā 11 un Talsu ielā 4, Liepājā, izstrādi (1.pielikums).
2. Apstiprināt par lokālplānojuma izstrādes vadītāju Liepājas pilsētas pašvaldības iestādes "Liepājas pilsētas būvvalde" vadītājas vietnieku, galveno teritorijas plānotāju Arvīdu Vītālu.
3. Apstiprināt darba uzdevumu lokālplānojuma, kas groza teritorijas plānojumu zemesgabaliem Labraga ielā 11 un Talsu ielā 4, Liepājā, izstrādei (2.pielikums).
4. Uzdot Liepājas pilsētas pašvaldības iestādes "Liepājas pilsētas pašvaldības administrācija" Publisko iepirkumu daļai organizēt lokālplānojuma, kas groza teritorijas plānojumu zemesgabaliem Labraga ielā 11 un Talsu ielā 4, Liepājā, izstrādes iepirkuma procedūru.
5. Pilnvarot Liepājas pilsētas pašvaldības iestādi "Liepājas pilsētas būvvalde" slēgt līgumu ar lokālplānojuma izstrādātāju.
6. Uzdot Liepājas pilsētas pašvaldības izpilddirektoram kontrolēt lēmuma izpildi.

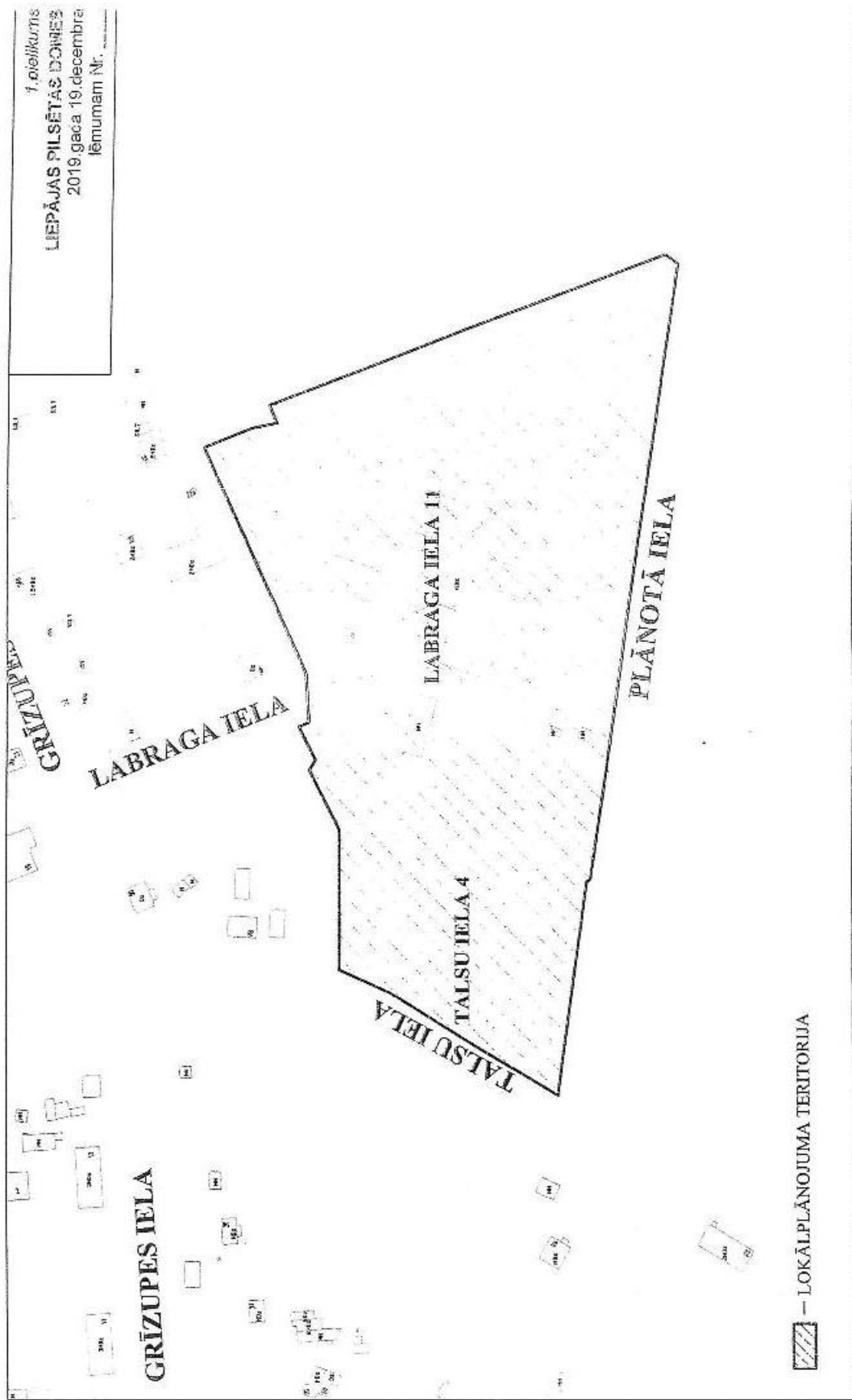
DOMES PRIEKŠSĒDĒTĀJS

Jānis VILNĪTIS

Nosūtāms: Liepājas pilsētas būvvaldei, Finanšu pārvaldei, Publisko iepirkumu daļai, Izpilddirektora birojam, Nekustamā īpašuma pārvaldei



E. LUKJANOVA



2. pielikums

Liepājas pilsētas domes
2019. gada 19. decembra
lēmumam Nr. 534

DARBA UZDEVUMS

Lokālplānojumam, kas groza Liepājas pilsētas teritorijas plānojumu
zemesgabaliem Labraga ielā 11 un Talsu ielā 4, Liepājā

1. Teritorijas raksturojums:

1.1. Teritorijas atrašanās vieta:

- Labraga iela 11 (kadastra Nr. 1700 014 0333)
- Talsu iela 4 (kadastra Nr. 1700 014 0332)

1.2. Teritorijas platība: ~ 37526 m²

1.3. Pašvaldības teritorijas plānojumā noteiktais (atļautais) zemes izmantošanas veids:

- Sabiedrisko iestāžu apbūves teritorija (P);

2. Lokālplānojuma, kas paredz grozījumus Liepājas pilsētas teritorijas plānojumā (turpmāk – lokālplānojums), izstrādāšanas mērķis:

- 2.1. Sekmēt un nodrošināt ilglaicīgu Liepājas pilsētas pašvaldībai piederošo nekustamo īpašumu izmantošanu saskaņā ar teritorijas plānojuma nosacījumiem;
- 2.2. Nodrošināt sabiedrībai iespēju iegūt informāciju, izteikt savu viedokli un piedalīties lokālplānojuma izstrādāšanas procesā.

3. Lokālplānojuma izstrādāšanas uzdevumi:

- 3.1. Ar lokālplānojumu pamatot Liepājas pilsētas teritorijas plānojumā noteiktās atļautās teritorijas izmantošanas grozījumu nepieciešamību, ņemot vērā Liepājas ilgtspējīgas attīstības stratēģiju līdz 2030.gadam.
- 3.2. Lokālplānojumā izvērtēt lokālplānojuma teritoriju un apkārtējās teritorijas attīstības tendences, t.sk. plānoto dzīvnieku kapsētu Talsu ielā 2, Liepājā.
- 3.3. Atbilstoši lokālplānojumā veiktajai funkcionāli telpiskajai analīzei un teritorijas attīstības priekšlikumiem, noteikt izmantošanas veidu un apbūves maksimālo augstumu, kā arī sniegt priekšlikumus perspektīvās apbūves attīstībai.
- 3.4. Ar lokālplānojumu grozīt teritorijas plānojumā noteikto (atļauto) izmantošanu no Sabiedrisko iestāžu apbūves teritorijas (P) uz Publiskās apbūves teritoriju (P), lai īstenotu un nodrošinātu nekustamā īpašumu racionālu izmantošanu netikai pašvaldības funkciju realizēšanai.
- 3.5. Lokālplānojumā izvērtēt esošās inženiertehniskās infrastruktūras nodrošinājuma atbilstību teritorijas perspektīvajai attīstībai un noteikt nepieciešamo perspektīvo inženiertehniskās apgādes tīklu un būvju izvietojumu.
- 3.6. Lokālplānojumu izstrādāt atbilstoši Ministru kabineta 2013.gada 30.aprīļa noteikumiem Nr.240 „Vispārīgie teritorijas plānošanas, izmantošanas un apbūves noteikumi” (turpmāk – MK noteikumi Nr.240).

- 3.7. *Lokālpārvaldes izstrādāt, izmantojot teritorijas attīstības plānošanas informācijas sistēmu (TAPIS), ievērojot Ministru kabineta 2014.gada 8.jūlija noteikumu Nr.392 "Teritorijas attīstības plānošanas informācijas sistēmas noteikumi" prasības.*
- 3.8. *Lokālpārvaldes izstrādes laikā saņemt no Latvijas Republikas Vides pārvaldes valsts biroja atbilstošu lēmumu par Stratēģiskā ietekmes uz vidi novērtējuma piemērošanu vai nepiemērošanu.*
- 3.9. *Pirms lokālpārvaldes projekta daļu publicēšanas teritorijas attīstības plānošanas informācijas sistēmā (TAPIS), informācija saskaņojama ar lokālpārvaldes izstrādes vadītāju.*

4. Lokālpārvaldes saturs:

4.1. Paskaidrojuma raksts:

- teritorijas pašreizējās izmantošanas apraksts un teritorijas attīstības nosacījumi;
- teritorijas attīstības mērķis un uzdevumi;
- izstrādes pamatojums un atbilstība Liepājas pilsētas plānošanas dokumentiem;
- *lokālpārvaldes risinājumu apraksts saistībā ar blakus esošajiem zemesgabaliem.*

4.2. Grafiskā daļa:

- teritorijas pašreizējās izmantošanas plāns, ietverot esošās aizsargjoslas un apgrūtinājumus (M 1:500);
- plānotā funkcionālā zonējuma plāns nosakot vai precizējot ielu sarkanās līnijas (M 1:500);
- plānoto aizsargjoslu un citu apgrūtinājumu plāns, ja nepieciešams (M 1:500);
- citi plānotās apbūves raksturojošie plāni, vizualizācijas vai shēmas, nosakot un attēlojot atbilstošā mērogā.

4.3. Teritorijas izmantošanas un apbūves noteikumi:

- teritorijas atļautais izmantošanas veids, izmantošanas nosacījumi un apbūves parametri *lokālpārvaldes* noteiktajām funkcionālajām zonām saskaņā ar *MK noteikumi Nr.240*

4.4. Pārskats par lokālpārvaldes izstrādi un publisko apspriešanu:

- Liepājas pilsētas domes lēmumi par *lokālpārvaldes* izstrādes uzsākšanu, publiskās apspriešanas organizēšanu un *lokālpārvaldes* apstiprināšanu;
- ziņojums par vērā ņemtajiem un noraidītajiem privātpersonu priekšlikumiem un iebildumiem, norādot noraidījuma pamatojumu;
- institūciju sniegtā informācija, nosacījumi un atzinumi, ziņojums par institūciju nosacījumu ievērošanu vai noraidīšanu, norādot noraidījuma pamatojumu.

4.5. Pielikumi:

- cita informācija, kas izmantota *lokālpārvaldes* izstrādei (izpētes, ekspertīzes, ekspertu slēdzieni u.c.).

4.6. Saistošie noteikumi:

- teritorijas izmantošanas un apbūves noteikumi ar atsaucēm uz grafiskās daļas saistošajām kartēm, kas ir šo saistošo noteikumu pielikumi.

5. Sabiedrības līdzdalības veidi un pasākumi:

- 5.1. Izstrādāto *lokālplānojuma* redakciju kopā ar sagatavoto ziņojumu iesniedz izskatīšanai Liepājas pilsētas domē, kura pieņem lēmumu par *lokālplānojuma* redakcijas nodošanu publiskajai apspriešanai un institūciju atzinumu saņemšanai, saskaņā ar Ministru kabineta 2014.gada 14.oktobra noteikumu Nr.628 „Noteikumi par pašvaldību teritorijas attīstības plānošanas dokumentiem” (turpmāk – *MK noteikumi Nr.628*) 80., 81. un 82. punktiem.
- 5.2. Paziņojumu par *lokālplānojuma* publisko apspriešanu, kas ilgst ne mazāk par četrām nedēļām, ievieto Teritorijas attīstības plānošanas informācijas sistēmā (TAPIS), pašvaldības mājas lapā www.liepaja.lv. Publiskās apspriešanas termiņš sākas ne agrāk kā piecas darbdienu pēc paziņojuma publicēšanas TAPIS.
- 5.3. Ne vēlāk kā vienu nedēļu pirms publiskās apspriešanas izsludināšanas *lokālplānojuma* izstrādātājs iesniedz Liepājas pilsētas Būvvaldei publiskās apspriešanas materiālus (planšeti A1 vai A2 formātā ar teksta un grafisko daļu).
- 5.4. Publiskās apspriešanas planšetes saturs ietver paziņojumu par *lokālplānojuma* publisko apspriešanu, kas sastādīts atbilstoši *MK noteikumu Nr.628* 83.punkta prasībām, un būtiskāko vizuālo un teksta informāciju par *lokālplānojuma* risinājumiem.
- 5.5. *Lokālplānojuma* publiskās apspriešanas laikā izstrādātājs publiskās apspriešanas sanāksmē prezentē izstrādāto *lokālplānojuma* redakciju.

6. Lokālplānojuma noformēšana:

- 6.1. *Lokālplānojuma* grafisko daļu sagatavo uz LKS-92 TM koordinātu sistēmā izstrādātas topogrāfiskās pamatnes M 1:500 un noformē uz A2 vai A3 formāta lapām.
- 6.2. *Lokālplānojuma* teksta daļa izstrādājama valsts valodā un noformējama uz A4 formāta lapām. Ilustrācijas un pielikumi var būt uz A3 vai citā formāta lapām, kas salocītas A4 formātā un iesietas sējumā. *Lokālplānojuma* projekts iesienams cietos vākos un visām sējuma lapām jābūt numurētām.
- 6.3. Izstrādātais *lokālplānojums* ievietojams TAPIS sistēmā.
- 6.4. Izstrādātais *lokālplānojums* latviešu valodā papīra formātā iesniedzams Liepājas pilsētas Būvvaldē 2 (divos) eksemplāros.
- 6.5. Lokālplānojumam jābūt noformētam atbilstoši Ministru kabineta 2018. gada 4.septembra noteikumi Nr. 558 "Dokumentu izstrādāšanas un noformēšanas kārtība", klāt pievienojot CD datu nesēju ar *lokālplānojuma* projektu elektroniskajā formā (grafiskā daļa .dwg vai .shp formātā un arī .pdf vai .jpg formātā, bet teksta daļa doc. formātā).
- 6.6. Visās grafiskās daļas lapās labajā apakšējā stūrī jābūt rakstlaukumam, kurā norāda šādu informāciju: pasūtītājs, izstrādātājs, lokālplānojuma nosaukums, rasējuma lapas nosaukums, kopējais *lokālplānojuma* grafiskās daļas lapu skaits, lapas numurs pēc kārtas, mērogs, kā arī izstrādātāja, vārds, uzvārds, paraksts un datums.
- 6.7. *Lokālplānojuma* pielikumos un grafiskajā daļā obligāti norāda lietotos (nosacītos) apzīmējumus.
- 6.8. *Lokālplānojuma* atbilstību Latvijas Republikas normatīvo aktu prasībām uz saskaņojumu lapas apliecina *lokālplānojuma* izstrādātājs.

7. Institūcijas, kam pieprasāmi nosacījumi lokālplānojuma izstrādei un atzinumi par izstrādāto lokālplānojumu:

- 7.1. Valsts vides dienesta Liepājas reģionālā vides pārvalde;
- 7.2. Liepājas pilsētas pašvaldības iestāde „Nekustamā īpašuma pārvalde”;
- 7.3. Valsts ugunsdzēsības un glābšanas dienesta Liepājas brigāde;
- 7.4. SIA “Liepājas ūdens”;
- 7.4. AS “Sadales tīkls”;
- 7.5. SIA „Liepājas enerģija”
- 7.6. AS „Gasol”
- 7.7. Liepājas pilsētas pašvaldības iestāde “Komunālā pārvalde”;
- 7.8. Vides, veselības un sabiedrības līdzdalības daļas Vides nodaļa;
- 7.9. Veselības inspekcijas Kurzemes kontroles nodaļa;

8. Normatīvie dokumenti un akti lokālplānojuma izstrādei:

- 8.1. Teritorijas attīstības plānošanas likums;
- 8.2. Aizsargjoslu likums;
- 8.3. Likums „Par ietekmes uz vidi novērtējumu”;
- 8.4. Ministru kabineta 2014.gada 19.augusta noteikumi Nr.500 „Vispārīgie būvnoteikumi”;
- 8.5. Ministru kabineta 2014.gada 14.oktobra noteikumi Nr.628 „Noteikumi par pašvaldību teritorijas attīstības plānošanas dokumentiem”;
- 8.6. Ministru kabineta 2014.gada 8.jūlija noteikumi Nr.392 „Teritorijas attīstības plānošanas informācijas sistēmas noteikumi”;
- 8.7. Ministru kabineta 2013.gada 30.apriļa noteikumi Nr.240 „Vispārīgie teritorijas plānošanas, izmantošanas un apbūves noteikumi”;
- 8.8. Liepājas pilsētas ilgtspējīgas attīstības stratēģija līdz 2030.gadam;
- 8.9. Liepājas pilsētas teritorijas plānojums.

Lokālplānojuma izstrādes vadītājs,
Liepājas pilsētas būvvaldes vadītājas vietnieks,
galvenais teritorijas plānotājs



A. Vitāls

1.2. PAZIŅOJUMI PAR LOKĀLPĀRVALDĪBAS IZSTRĀDES UZSĀKŠANU

1.2.1. Paziņojums pašvaldības tīmekļa vietnē - www.liepaja.lv

2020.08.24.

Pašvaldība uzsāk trīs lokālpārvaldības izstrādi

Liepāja

Pašvaldība uzsāk trīs lokālpārvaldības izstrādi

6. janvāris, 2020 Pašvaldība

Deputāti 19. decembra domes sēdē ir pieņēmuši lēmumus uzsākt trīs atsevišķu lokālpārvaldības izstrādi vairākām zemes vienībām Jaunliepājā, Ziemeļu priekšpilsētā un Zaļajā birzī.

Šo lokālpārvaldības izstrādes uzdevums ir nodrošināt pašvaldībai piederošo nekustamo īpašumu, bijušo izglītības iestāžu apbūves teritoriju racionālu izmantošanu nākotnē.

Ar lokālpārvaldības izstrādi tiks grozīta vairāku zemes vienību līdzšinējā atļautā izmantošana, kas šobrīd ir noteikta Teritorijas plānojumā un pilsētas Apbūves noteikumos kā Sabiedrisko iestāžu apbūves teritorijas, uz citiem izmantošanas veidiem.

Izmaiņas būtiski paplašinās zemes vienību izmantošanas iespējas, ievērojot esošo situāciju un nākotnes attīstības prognozes. Daudzveidīgāks teritorijas atļautais izmantošanas mērķis dos iespēju pašvaldībai piederošos nekustamos īpašumus turpmāk izmantot ne tikai pašvaldības funkciju veikšanai, bet arī citiem, piemēram, ar uzņēmējdarbību saistītiem mērķiem.

Ar lokālpārvaldības izstrādes dokumentiem ikviens var iepazīties un turpmākajai izstrādes norisei sekot līdzi mājaslapā: www.geolatvija.lv
(<https://geolatvija.lv/geo/#/>).

Atsevišķa lokālpārvaldības izstrāde tiks uzsākta zemesgabaliem Krūmu ielā 65, Krūmu ielā 65A un Jūrkalnes ielā 2 - mainot teritorijas atļauto izmantošanu no Jauktas apbūves teritorijas ar dzīvojamo funkciju (JDz) un Sabiedrisko iestāžu apbūves teritorijas (P) - uz Publiskas apbūves teritoriju (P), kā arī zemesgabaliem Krūmu ielā 72 un Krūmu ielā 74 - no Jauktas darījumu un sabiedrisko objektu apbūves teritorijas (JD1) uz Rūpnieciskas apbūves teritoriju (R).

Skatīt: Lokālpārvaldības izstrāde, kas groza Liepājas pilsētas teritorijas plānojumā zemesgabaliem [Krūmu ielā 65, Krūmu ielā 65A, Krūmu ielā 72, Krūmu ielā 74 un Jūrkalnes ielā 2, Liepājā](#)
(https://geolatvija.lv/geo/tapis#document_16455).

(1.0 redakcijas numurs).

Otrs lokālpārvaldības izstrādes uzdevums ir grozīt zemesgabalu Raiņa ielā 5 - šeit paredzēts mainīt teritorijas atļauto izmantošanu no Sabiedrisko iestāžu apbūves teritorijas (P) - uz Mazstāvu dzīvojamās apbūves teritoriju (DzM). Skatīt: Lokālpārvaldības izstrāde, kas groza Liepājas pilsētas teritorijas plānojumā zemesgabalam [Raiņa ielā 5, Liepājā](#)
(https://geolatvija.lv/geo/tapis#document_16450).

(1.0 redakcijas numurs).

Trešais lokālpārvaldības izstrādes uzdevums ir grozīt zemesgabaliem Labraga ielā 11 un Talsu ielā 4 - iecerēts mainīt teritorijas atļauto izmantošanu no Sabiedrisko iestāžu apbūves teritorijas (P) uz Publiskas apbūves teritoriju (P).

Skatīt: Lokālpārvaldības izstrāde, kas groza Liepājas pilsētas teritorijas plānojumā zemesgabaliem [Labraga ielā 11 un Talsu ielā 4, Liepājā](#)
(https://geolatvija.lv/geo/tapis#document_16453).

2020.08.24.

Pašvaldība uzsāk trīs lokālpilnvarotāju izstrādi

(1.0 redakcijas numurs).

Lokālpilnvarotāju izstrādājumi, atbilstoši deputātu lēmumam, tiks izraudzīti iepirkuma procedūrā, pēc tam būvvalde slēgs līgumu ar konkrētā lokālpilnvarotāju izstrādātāju.

Lokālpilnvarotāju izstrādi finansēs pašvaldība, un iepirkuma procedūrā tiks noskaidrotas arī precīzas pilnvarotāju izstrādes izmaksas.

Konsultācijas ar institūcijām un iedzīvotāju interešu pārstāvjiem notiks, pieprasot nosacījumus lokālpilnvarotāju izstrādei un pēc tam atzinumus par katru pilnvarotāju.

Lokālpilnvarotāju pirmās redakcijas pēc aptuveni sešiem mēnešiem tiks nodotas publiskai apspriešanai, līdz ar to sabiedrībai, kā arī blakus teritoriju īpašniekiem būs nodrošināta iespēja iegūt informāciju un izteikt savu viedokli par pilnvarotāju dokumentu. Ja būs nepieciešams, darba noslēguma posmā notiks arī precizēto lokālpilnvarotāju redakciju publiskā apspriešana.

Minēto trīs lokālpilnvarotāju izstrādi paredzēts pabeigt līdz šī gada beigām.

Lokālpilnvarotāju izstrādāji, pamatojoties uz Teritorijas attīstības pilnvarotāju likumu un Ministru kabineta noteikumiem Nr. 628 "[Noteikumi par pašvaldību teritorijas attīstības pilnvarotāju dokumentiem](https://likumi.lv/ta/id/269842-noteikumi-par-pasvaldibu-teritorijas-attistibas-planosanas-dokumentiem)" (<https://likumi.lv/ta/id/269842-noteikumi-par-pasvaldibu-teritorijas-attistibas-planosanas-dokumentiem>).

Savukārt likums "Par pašvaldībām" nosaka pienākumu racionāli un lietderīgi apsaimniekot nekustamo mantu un paplašināt tās izmantošanas iespējas ilgtermiņā, grozot teritorijas pilnvarotāju noteikto atļauto izmantošanas mērķi, ja tas nepieciešams.

Informāciju sagatavoja

Aigars Štāls
Būvvaldes sabiedrisko attiecību speciālists
Tālrunis: [26 444 290](tel:26444290)
([tel:26 444 290](tel:26444290)).

E-pasts: aigars.stals@liepaja.lv
(<mailto:aigars.stals@liepaja.lv>).

1.2.2. Paziņojums informatīvajā izdevumā “Katram Liepājniekam”

Paziņojums Liepājas pašvaldības informatīvajā izdevumā “Katram Liepājniekam”, 2020. gada 20. janvāra numurā, 2. lpp.:

2 2020. GADA 20. JANVĀRĪ

Pašvaldība uzsāk trīs lokālplānojumu izstrādi

Deputāti 19. decembra domes sēdē pieņēmuši lēmumus uzsākt trīs atsevišķu lokālplānojumu izstrādi vairākām zemes vienībām Jaunliepājā, Ziemeļu priekšpilsētā un Zaļajā birzē.

Šo lokālplānojumu izstrādes uzdevums ir nodrošināt pašvaldībai piederošo nekustamo īpašumu, bijušo izglītības iestāžu apbūves teritoriju racionālu izmantošanu nākotnē.

Ar lokālplānojumiem tiks grozīta vairāku zemes vienību līdzšinējā atļautā izmantošana, kas šobrīd ir noteikta teritorijas plānojumā un pilsētas apbūves noteikumos kā sabiedrisko iestāžu apbūves teritorija, uz citiem izmantošanas veidiem.

Izmaiņas būtiski paplašinās zemes vienību izmantošanas iespējas, ņemot vērā esošo situāciju un nākotnes attīstības prognozes. Daudzveidīgāks teritorijas atļautais izmantošanas mērķis dos iespēju pašvaldībai piederošos nekustamos īpašumus turpmāk izmantot ne tikai pašvaldības funkciju veikšanai, bet arī citiem, piemēram, ar uzņēmējdarbību saistītiem, mērķiem.

Ar lokālplānojumu izstrādes dokumentiem ikviens var iepazīties un turpmākajai izstrādes norisei sekot līdzī mājlapā www.geolatvija.lv vai arī pilsētas mājaslapas www.liepaja.lv sadaļā – Liepājniekiem/Būvniecība/Pilsētas teritorijas plānošanas dokumenti.

Atsevišķa lokālplānojumu izstrāde tiks uzsākta zemesgabaliem Krūmu ielā 65, Krūmu ielā 65a un Jūrkalnes ielā 2, mainot teritorijas atļauto izmantošanu no jauktas apbūves teritorijas ar dzīvojamo funkciju (JDz) un sabiedrisko iestāžu apbūves teritorijas (P) uz publiskas apbūves teritoriju



(P), kā arī zemesgabaliem Krūmu ielā 72 un Krūmu ielā 74 no jauktas darījumu un sabiedrisko objektu apbūves teritorijas (JD1) uz rūpnieciskas apbūves teritoriju (R).

Otrs lokālplānojums skars zemesgabalu Raiņa ielā 5 – šeit paredzēts mainīt teritorijas atļauto izmantošanu no sabiedrisko iestāžu apbūves teritorijas (P) uz mazstāvu dzīvojamās apbūves teritoriju (DzM).

Trešais lokālplānojums attiecas uz zemesgabaliem Labraga ielā 11 un Talsu ielā 4, kur iecerēts mainīt teritorijas atļauto izmantošanu no sabiedrisko iestāžu apbūves teritorijas (P) uz publiskas apbūves teritoriju (P).

Ievērojot deputātu lēmumu, lokālplānojumu izstrādāji tiks izraudzīti iepirkuma procedūrā, pēc tam būvvalde slēgs līgumu ar konkrētā lokālplānojuma izstrādātāju.

Lokālplānojuma izstrādi finansēs pašvaldība, un iepirkuma procedūrā tiks noskaidrotas arī precīzas plānojumu izstrādes izmaksas.

Konsultācijas ar institūcijām un iedzīvotāju interešu pārstāvjiem notiks, pieprasot nosacījumus lo-

kālplānojuma izstrādei un pēc tam atzinumus par katru plānojumu.

Lokālplānojumu pirmās redakcijas pēc aptuveni sešiem mēnešiem tiks nodotas publiskai apspriešanai, līdz ar to sabiedrībai, kā arī blakus teritoriju īpašniekiem būs nodrošināta iespēja iegūt informāciju un izteikt savu viedokli par plānošanas dokumentu. Ja būs nepieciešams, darba noslēguma posmā notiks precizēto lokālplānojumu redakciju publiskā apspriešana.

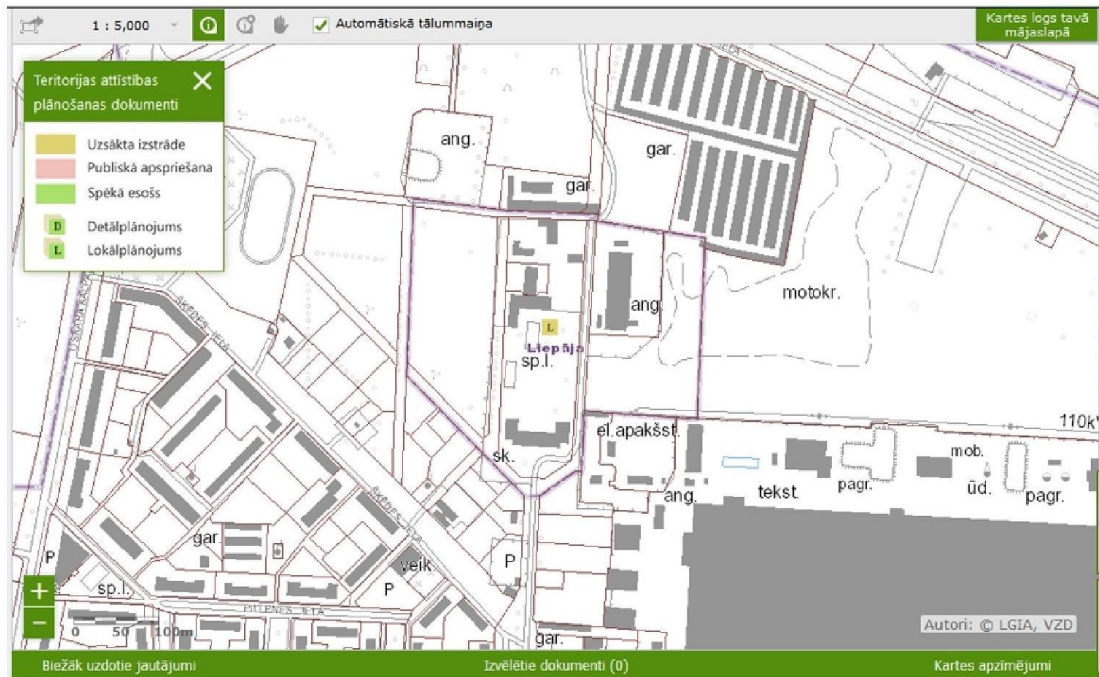
Minēto trīs lokālplānojumu izstrādi paredzēts pabeigt līdz šī gada beigām.

Lokālplānojumi tiks izstrādāti, pamatojoties uz “Teritorijas attīstības plānošanas likumu” un Ministru kabineta noteikumiem Nr.628 “Noteikumi par pašvaldību teritorijas attīstības plānošanas dokumentiem”.

Savukārt likums “Par pašvaldībām” nosaka pienākumu racionāli un lietderīgi apsaimniekot nekustamo mantu un paplašināt tās izmantošanas iespējas ilgtermiņā, grozot teritorijas plānojumā noteikto atļauto izmantošanas mērķi, ja tas nepieciešams. ■

1.2.3. Paziņojums portālā Irliepaja.lv

Pašvaldība uzsāk trīs lokālpārplānojumu izstrādi



Autors: Aigars Štāls, Būvvaldes sabiedrisko attiecību speciālists

Dotums: 6.01.2020

Birkas: [detālpārplānojums](#)

Dalies ar šo ziņu:

Deputāti 19. decembra domes sēdē ir pieņēmuši lēmumus uzsākt trīs atsevišķu lokālpārplānojumu izstrādi vairākām zemes vienībām Jaunliepājā, Ziemeļu priekšpilsētā un Zaļajā birzī.

Šo lokālpārplānojumu izstrādes uzdevums ir nodrošināt pašvaldībai piederošo nekustamo īpašumu, bijušo izglītības iestāžu apbūves teritoriju racionālu izmantošanu nākotnē.

Ar lokālpārplānojumiem tiks grozīta vairāku zemes vienību līdzšinējā atļautā izmantošana, kas šobrīd ir noteikta Teritorijas plānojumā un pilsētas Apbūves noteikumos kā Sabiedrisko iestāžu apbūves teritorijas, uz citiem izmantošanas veidiem.

Informējam, ka šajā tīmekļa vietnē tiek izmantotas sīkdatnes. Pirms izvēles izdarīšanas oicinām iepazīties ar papildus informāciju par sīkdatnēm – šeit. [Piekrītu](#) [Nepiekrītu](#)

<https://irliepaja.lv/ide/pasvaldiba-uzsak-tris-lokalplanojumu-izstradi/>

1/5

2020.08.24.

Pašvaldība uzsāk trīs lokālpārvaldes izstrādi » irLiepāja

izmantot ne tikai pašvaldības funkciju veikšanai, bet arī citiem, piemēram, ar uzņēmējdarbību saistītiem mērķiem.

Ar lokālpārvaldes izstrādes dokumentiem ikviens var iepazīties un turpmākajai izstrādes norisei sekot līdz mājaslapā:
www.geolatvija.lv. un pilsētas mājas lapas www.liepaja.lv sadaļā: Liepājniekiem/Būvniecība/Pilsētas teritorijas plānošanas dokumenti.

Atsevišķa lokālpārvaldes izstrāde tiks uzsākta zemesgabaliem Krūmu ielā 65, Krūmu ielā 65A un Jūrkalnes ielā 2 - mainot teritorijas atļauto izmantošanu no Jauktas apbūves teritorijas ar dzīvojamo funkciju (JDz) un Sabiedrisko iestāžu apbūves teritorijas (P) - uz Publiskas apbūves teritoriju (P), kā arī zemesgabaliem Krūmu ielā 72 un Krūmu ielā 74 - no Jauktas darījumu un sabiedrisko objektu apbūves teritorijas (JD1) uz Rūpnieciskas apbūves teritoriju (R).

Skatīt: Lokālpārvaldes, kas groza Liepājas pilsētas teritorijas plānojumu zemesgabaliem [Krūmu ielā 65](#), [Krūmu ielā 65A](#), [Krūmu ielā 72](#), [Krūmu ielā 74 un Jūrkalnes ielā 2](#), Liepājā (1.0 redakcijas numurs).

Otrs lokālpārvaldes skars zemesgabalu Raiņa ielā 5 - šeit paredzēts mainīt teritorijas atļauto izmantošanu no Sabiedrisko iestāžu apbūves teritorijas (P) - uz Mazstāvu dzīvojamās apbūves teritoriju (DzM).

Skatīt: Lokālpārvaldes, kas groza Liepājas pilsētas teritorijas plānojumu zemesgabalam [Raiņa ielā 5, Liepājā](#) (1.0 redakcijas numurs).

Trešais lokālpārvaldes attiecas uz zemesgabaliem Labraga ielā 11 un Talsu ielā 4 - iecerēts mainīt teritorijas atļauto izmantošanu no Sabiedrisko iestāžu apbūves teritorijas (P) uz Publiskas apbūves teritoriju (P).

Skatīt: Lokālpārvaldes, kas groza Liepājas pilsētas teritorijas plānojumu zemesgabaliem [Labraga ielā 11 un Talsu ielā 4, Liepājā](#) (1.0 redakcijas numurs).

Lokālpārvaldes izstrādāji, atbilstoši deputātu lēmumam, tiks izraudzīti iepirkuma procedūrā, pēc tam būvvalde slēgs līgumu ar konkrētā lokālpārvaldes izstrādātāju.

Lokālpārvaldes izstrādi finansēs pašvaldība, un iepirkuma procedūrā tiks noskaidrotas arī precīzas plānojumu izstrādes izmaksas.

Konsultācijas ar institūcijām un iedzīvotāju interešu pārstāvjiem notiks, pieprasot nosacījumus lokālpārvaldes izstrādei un pēc tam atzinumus par katru plānojumu.

Lokālpārvaldes pirmās redakcijas pēc aptuveni sešiem mēnešiem tiks nodotas publiskai apspriešanai, līdz ar to sabiedrībai, kā arī blakus teritoriju īpašniekiem būs nodrošināta iespēja iegūt informāciju un izteikt savu viedokli par plānošanas dokumentu. Ja būs nepieciešams, darba noslēguma posmā notiks arī precizēto lokālpārvaldes redakciju publiskā apspriešana.

Minēto trīs lokālpārvaldes izstrādi paredzēts pabeigt līdz šī gada beigām.

Lokālpārvaldes tiks izstrādāti, pamatojoties uz Teritorijas attīstības plānošanas likumu un Ministru kabineta noteikumiem Nr. 628 "[Noteikumi par pašvaldību teritorijas attīstības plānošanas dokumentiem](#)".

Savukārt likums "Par pašvaldībām" nosaka pienākumu racionāli un lietderīgi apsaimniekot nekustamo mantu un paplašināt tās izmantošanas iespējas ilgtermiņā, grozot teritorijas plānojumā noteikto atļauto izmantošanas mērķi, ja tas nepieciešams.

1.3. ZIŅOJUMS PAR INSTITŪCIJU NOSACĪJUMU IEVĒROŠANU

INSTITŪCIJA, DATUMS, DOKUMENTA NUMURS	
NOSACĪJUMI LOKĀLPLĀNOJUMA IZSTRĀDEI	LOKĀLPLĀNOJUMA IZSTRĀDĀTĀJA KOMENTĀRI
1. Valsts ugunsdzēsības un glābšanas dienesta Kurzemes reģiona brigāde, 21.01.2020., Nr. 22/12.1-1.2/15	
<p>Pamatojoties uz Būvniecības likumu, un Ministru kabineta 2014.gada 14.oktobra noteikumiem Nr.628 "Noteikumi par pašvaldību teritorijas attīstības plānošanas dokumentiem" uzsakot lokālpārvaldes izstrādi, VUGD KRB Liepājas 1.daļa uzskata par nepieciešamu Lokālpārvaldes teritorijā paredzēt:</p> <ul style="list-style-type: none"> - Ārējo ugunsdzēsības ūdensapgādi; - Ugunsdrošības atstarpes starp ēkām; - Ugunsdzēsības piebrauktuves pie būvēm atbilstoši spēkā esošajiem būvniecību regulējošiem normatīvajiem aktiem un ugunsdrošības prasībām. <p>Ņemot vērā ieceri attīstīt un pilnveidot esošo teritoriju, ir nepieciešams pilnveidot ugunsdzēsības ūdensapgādi šajā rajonā, bet tieši ugunsdzēsības hidrantu izbūve Talsu ielā atbilstoši Ministru kabineta 2015.gada 30.jūnija noteikumiem Nr.326 "Noteikumi par Latvijas būvnormatīvu LBN 222-15 "Ūdensapgādes būves"".</p> <p>Lokālpārvaldē paredzēt atsevišķu sadaļu "Ugunsdrošība", kurā aprakstīt augšminētos punktus šajā nosacījumā.</p>	<p>Nosacījumi ņemti vērā. Lokālpārvaldes paskaidrojuma rakstā iekļauta atsevišķa sadaļa "Ugunsdrošība" (skat. paskaidrojuma raksta apakšnodaļu "2.2.3. Ugunsdrošība"). Papildus skat. teritorijas izmantošanas un apbūves noteikumu apakšnodaļu "3.2. Prasības inženiertehniskās apgādes tīkliem un objektiem".</p>
2. Valsts vides dienesta Liepājas reģionālā vides pārvalde, 13.02.2020., Nr.11.2./LI/286	
<p>Pārvalde:</p> <ol style="list-style-type: none"> 1. Norāda, ka lokālpārvaldes izstrādei var izmantot: <ol style="list-style-type: none"> 1.1. Valsts SIA „Latvijas Vides, ģeoloģijas un meteoroloģijas centrs” (www.meteo.lv) tīmekļvietnes datus par piesārņotām un potenciāli piesārņotām vietām; klimatisko, meteoroloģisko un hidroloģisko informāciju, informāciju par gaisa un ūdens kvalitāti. 1.2. Valsts vides dienesta (www.vvd.gov.lv) tīmekļvietnes datus par ūdens resursu lietošanas un dabas resursu lietošanas objektiem, A, B un C kategorijas piesārņojošas darbības objektiem. 1.3. Dabas aizsardzības pārvaldes (www.daba.gov.lv) tīmekļvietnes datus par īpaši aizsargājamo sugu un biotopu mikroliegumiem, īpaši aizsargājamām dabas teritorijām, aizsargājamo augu sugu atradnēm, īpaši aizsargājamiem un retiemiem kokiem. 2. Sniedz nosacījumus lokālpārvaldes izstrādei: <ol style="list-style-type: none"> 2.1. Veikt lokālpārvaldes izstrādi atbilstoši Teritorijas attīstības plānošanas likuma, Ministru 	<p>Nosacījumi ņemti vērā. Lokālpārvaldes izstrādāts atbilstoši Teritorijas attīstības plānošanas likumam, Ministru kabineta 2014. gada 14. oktobra noteikumiem Nr. 628 „Noteikumi par pašvaldības teritorijas attīstības plānošanas dokumentiem”, Ministru kabineta 2013. gada 30. aprīļa noteikumiem Nr. 240 „Vispārīgie teritorijas plānošanas, izmantošanas un apbūves noteikumi”, kā arī Liepājas pilsētas pašvaldības saistošo noteikumu prasībām.</p> <p>Lokālpārvaldes atbilst Liepājas ilgtspējīgas attīstības stratēģijai. Paskaidrojuma rakstā ir iekļauts funkcionālā zonējuma izmaiņu pamatojums, kā arī veikts inženierkomunikāciju izvērtējums un piedāvāts perspektīvais inženierkomunikāciju izvietojums (skat. paskaidrojuma raksta nodaļu "2.2. Inženiertehniskās apgādes risinājumi"). Lokālpārvaldē noteiktas aizsargjoslas un</p>

INSTITŪCIJA, DATUMS, DOKUMENTA NUMURS	
NOSACĪJUMI LOKĀLPLĀNOJUMA IZSTRĀDEI	LOKĀLPLĀNOJUMA IZSTRĀDĀTĀJA KOMENTĀRI
<p>kabineta 2014. gada 14. oktobra noteikumu Nr. 628 „Noteikumi par pašvaldības teritorijas attīstības plānošanas dokumentiem”, Ministru kabineta 2013. gada 30. aprīļa noteikumu Nr. 240 „Vispārīgie teritorijas plānošanas, izmantošanas un apbūves noteikumi”, Liepājas pilsētas pašvaldības saistošo noteikumu prasībām.</p> <p>2.2. Lokālpārplānojumam ir jāatbilst pašvaldības ilgtspējīgas attīstības stratēģijai.</p> <p>2.3. Lokālpārplānojumā ietvert funkcionālā zonējuma izmaiņu pamatojumu.</p> <p>2.4. Izvērtēt teritorijas inženierkomunikāciju atbilstību teritorijas attīstības vajadzībām un plānot perspektīvo izvietojumu.</p> <p>2.5. Atzīmēt teritorijas plānojumā noteiktās aizsargjoslas un aprobežojumus atbilstoši Aizsargjoslu likuma prasībām.</p>	<p>aprobežojumi – skat. grafiskās daļas karti “Teritorijas esošie izmantošanas aprobežojumi”.</p>
3. AS “Sadales tīkls”, 15.01.2020., Nr. 30AT00-05/TN-4709	
<p>Norādījumi lokālpārplānojuma izstrādei</p> <p>1. Plānojumā jāattēlo esošie un plānotie elektroapgādes objekti ((6-20)/0,4 kV apakšstacijas, 0,23 kV līdz 20 kV elektropārvades līnijas u. c. objekti), inženierkomunikāciju koridorus, kā arī atbilstošās aizsargjoslas, ja iespējams tās attēlot noteiktajā kartes mērogā (pielikumā obligāti jāpievieno grafisko attēlu (*.pdf, *.dwg, *.dgn u. c.) ar esošajiem un plānotajiem energoapgādes objektiem noteiktā kartes mērogā);</p> <p>2. Izstrādājamā lokālpārplānojuma aptverošajā teritorijā atrodas esošās AS "Sadales tīkls" piederošie elektroapgādes objekti (0,23 –20) kV elektropārvades līnijas, a./st., TP u. c. elektroietaisies);</p> <p>3. Plānojumā norādīt, ka elektroapgādes projektēšana un būvniecība ir īpaša būvniecība, kura jāveic saskaņā ar MK noteikumiem Nr. 573 " Elektroenerģijas ražošanas, pārvades un sadales būvju būvnoteikumi";</p> <p>4. Plānojuma teritorijā plānoto inženierkomunikāciju izvietojumam jāatbilst LBN 008-14 "Inženiertīklu izvietojums". Pie esošajiem un plānotajiem energoapgādes objektiem jānodrošina ērta piekļūšana AS "Sadales tīkls" personālam, autotransportam u. c. to tehnikai.</p> <p>5. Plānojumos norādīt noteiktās aizsargjoslas gar elektriskajiem tīkliem, ko nosaka Aizsargjoslu likuma 16. pantā;</p>	<p>Nosacījumi ņemti vērā. Lokālpārplānojumā attēloti gan esošie, gan plānotie elektroapgādes objekti. Skat. paskaidrojuma raksta apakšnodaļu 2.2.1. “Elektroapgāde un ielu apgaismojums”, kā arī grafiskās daļas kartes “Ielu šķērsprofili” un “Teritorijas esošie izmantošanas aprobežojumi”. Vēršam uzmanību uz to, ka lokālpārplānojuma teritorijā pie Labraga ielas ir precizēts sarkano līniju izvietojums. Labraga/Ēdoles savienojumā sarkano līniju priekšlikums paredz to noteikšanu 10m platumā, lai perspektīvā būtu iespējams izbūvēt E kategorijas ielu un nepieciešamās komunikācijas – paplašinājums tiek veidots lokālpārplānojuma teritorijas virzienā, tādejādi skarot arī AS “Sadales tīkls” piederošu transformatoru apakšstaciju TP 1294 (skat. Paskaidrojuma raksta apakšnodaļu “2.1.4. Transporta infrastruktūras risinājumi un sarkanās līnijas”).</p>

INSTITŪCIJA, DATUMS, DOKUMENTA NUMURS	
NOSACĪJUMI LOKĀLPLĀNOJUMA IZSTRĀDEI	LOKĀLPLĀNOJUMA IZSTRĀDĀTĀJA KOMENTĀRI
<p>6. Izstrādājot plānojumu, iekļaut prasības par aprobežojumiem, kas noteikti saskaņā ar Aizsargjoslu likumu (īpaši 35. un 45. panta prasībām);</p> <p>7. Plānojumā ietvert prasības par elektrotīklu ekspluatāciju un drošību, kā arī prasības vides un cilvēku aizsardzībai, ko nosaka MK noteikumi Nr. 982 "Energētikas infrastruktūras objektu aizsargjoslu noteikšanas metodika" – 3.,8. – 11. punkts;</p> <p>8. Elektroenerģijas lietotāju elektroapgādes kārtību, elektroenerģijas tirgotāja un elektroenerģijas sistēmas operatora un lietotāja tiesības un pienākumus elektroenerģijas piegādē un lietošanā nosaka MK noteikumi Nr. 50 "Elektroenerģijas tirdzniecības un lietošanas noteikumi";</p> <p>9. Jaunu elektroietaišu pieslēgšana un atļautās slodzes palielināšana AS "Sadales tīkls" notiek saskaņā ar Sabiedrisko pakalpojumu regulēšanas komisijas padomes lēmumu "Sistēmas pieslēguma noteikumiem elektroenerģijas sistēmas dalībniekiem";</p> <p>10. Plānojuma paskaidrojošā daļā lūdzam iekļaut informāciju, ko nosaka Enerģētikas likuma 19., 191, 23. un 24. pants;</p> <p>11. Veicot jebkārus darbus/darbības aizsargjoslās, kuru dēļ nepieciešams objektus aizsargāt, tie jāveic pēc saskaņošanas ar attiecīgā objekta īpašnieku;</p> <p>12. Plānojumu grafiskās daļas kartes mērogi: 1:2000 līdz 1:10000;</p> <p>13. Lokālplānojumiem izmantot Latvijas ģeodēziskajā koordinātu sistēmā LKS 92 TM izstrādātu topogrāfisko karti (ne vecāku par pieciem gadiem ar mēroga nenoteiktību 1:2000 līdz 1:10000);</p> <p>14. Pirms plānojuma iesniegšanas publiskajai apspriešanai un tā augšupielādes TAPIS sistēmā, plānojumu ar elektroapgādes tehnisko risinājumu elektroniskā formātā iesniegt portālā saskano.sadalestikls.lv;</p> <p>15. Plānojuma atzinums tiks sagatavots pēc pieprasījuma iesnieguma saņemšanas;</p> <p>16. Nosacījumi derīgi divus gadus no to apstiprināšanas dienas.</p>	
4. Veselības inspekcijas Kurzemes kontroles nodaļa, 12.02.2020., Nr. 4.6.1-10/15	
<p>Lokālplānojuma izstrādes gaitā:</p> <p>1. Ievērot LR 13.10.2011. „Teritorijas attīstības plānošanas likums” un saistošo noteikumu prasības, t.sk. Ministru kabineta 14.10.2014. noteikumu Nr.</p>	<p>Nosacījumi ņemti vērā. Lokālplānojuma izstrādē ņemta vērā plānotā dzīvnieku kapsēta Talsu ielā 2, Liepājā. Skat. grafiskās daļas karti “Teritorijas esošie izmantošanas aprobežojumi”.</p>

INSTITŪCIJA, DATUMS, DOKUMENTA NUMURS	
NOSACĪJUMI LOKĀLPLĀNOJUMA IZSTRĀDEI	LOKĀLPLĀNOJUMA IZSTRĀDĀTĀJA KOMENTĀRI
<p>628 „Noteikumi par pašvaldību teritorijas attīstības plānošanas dokumentiem”, Ministru kabineta 30.04.2013. noteikumu Nr. 240 „Vispārīgie teritorijas plānošanas, izmantošanas un apbūves noteikumi” (turpmāk – Noteikumi Nr. 240) prasības.</p> <p>2. Ievērot universālā dizaina principu, lai nodrošinātu vides pieejamību personām ar funkcionāliem traucējumiem atbilstoši Noteikumu Nr. 240, 3.punkta prasībām.</p> <p>3. Plānojot teritorijas izmantošanu, ņemt vērā visa veida esošās un projektējamās aizsargjoslas un ievērot noteiktos darbības aprobežojumus aizsargjoslās atbilstoši Aizsargjoslu likuma prasībām. Izvērtēt Lokālpilnvarotājuma teritorijas perspektīvo izmantošanu, ievērojot aprobežojumus aizsargjoslās ap dzīvnieku kapsētām, ņemot vērā plānoto dzīvnieku kapsētu Talsu ielā 2, Liepājā.</p> <p>4. Transporta plūsmas organizāciju plānot tā, lai apbūves teritorijā netiktu pārsniegti vides trokšņa robežlielumi atbilstoši Ministru kabineta 07.01.2014. noteikumu Nr. 16 „Trokšņa novērtēšanas un pārvaldības kārtība” prasībām.</p> <p>5. Teritorijas inženiertehniskās apgādes nodrošināšanu plānot atbilstoši Noteikumu Nr.240 – 8.apakšsadaļas „Inženiertehniskās apgādes tīkli un objekti” prasībām. Lokālpilnvarotājuma teritorijā paredzēt pieslēgumu kopīgajiem pilsētas centralizētajiem ūdensapgādes tīkliem. Ievērot aizliegumu Aizsargjoslā ap dzīvnieku kapsētu ierīkot dzeramā ūdens ņemšanas vietas atbilstoši 29.09.2009. Ministru kabineta noteikumu Nr. 1114 „Noteikumi par dzīvnieku kapsētu iekārtošanas, reģistrācijas, uzturēšanas, darbības izbeigšanas un likvidēšanas kārtību un aizsargjoslu noteikšanas metodiku ap dzīvnieku kapsētām” 30.1. punkta prasībām. Paredzēt dzeramā ūdens kvalitātes atbilstības nodrošināšanu Ministru kabineta 14.11.2017. noteikumos Nr. 671 „Dzeramā ūdens obligātās nekaitīguma un kvalitātes prasības, monitoringa un kontroles kārtība” noteiktajām prasībām.</p> <p>6. Plānot atkritumu apsaimniekošanu atbilstoši likuma „Atkritumu apsaimniekošanas likums” un saistošo noteikumu prasībām.</p>	<p>Lokālpilnvarotājuma risinājumi paredz nepieciešamību turpmākajā teritorijas attīstībā ievērot universālā dizaina principus, skat. TIAN apakšnodaļu “3.4. Prasības teritorijas labiekārtojumam”.</p>

INSTITŪCIJA, DATUMS, DOKUMENTA NUMURS	
NOSACĪJUMI LOKĀLPĀRŠKATA IZSTRĀDEI	LOKĀLPĀRŠKATA IZSTRĀDĀTĀJA KOMENTĀRI
5. SIA "Liepājas ūdens", 28.01.2020., Nr.8/3.-6	
<p>SIA "Liepājas ūdens" lokālpārskata izstrādei zemesgabaliem Labraga ielā 11 un Talsu ielā 4 lūdz ņemt vērā sekojošus nosacījumus:</p> <ul style="list-style-type: none"> - Zemesgabalam Labraga ielā 11 ūdensapgādes un kanalizācijas tīkli izbūvēti Labraga ielā. Lietus notekūdeņu novadīšanai no ielas braucamās daļas un tai piegulošiem zemesgabaliem paredzēt lietus kanalizācijas kolektora izbūvi Labraga ielā. Pievienojuma vieta - d.200mm/300mm lietus kanalizācijas kolektors Labraga ielā pie krustojuma ar Grīzupes ielu; - Zemesgabalam Talsu ielā 4 ūdensapgādes un kanalizācijas pieslēgumus projektēt no Talsu ielas ūdensapgādes un kanalizācijas tīkliem. Lietus notekūdeņi no Talsu ielai piegulošiem zemesgabaliem tiek novadīti esošajos novadgrāvjos. Lietus notekūdeņu novadīšanai no Talsu ielas braucamās daļas paredzēt, ja nepieciešams, lietus kanalizācijas kolektora izbūvi ar pievienojumu esošam novadgrāvim/caurtekai, kas atrodas pretī zemesgabalam Talsu ielā 4; - Plānotā ielā ūdensapgādes un kanalizācijas tīklus projektēt no Talsu ielas ūdensapgādes un kanalizācijas tīkliem. Lietus notekūdeņu novadīšanu no plānotās ielas braucamās daļas risināt kā augstāk minētam zemesgabalam. <p>Pirms būvprojekta izstrādāšanas SIA "Liepājas ūdens" pieprasīt tehniskos noteikumus. Izstrādāto lokālpārskatu saskaņot SIA "Liepājas ūdens".</p>	<p>Nosacījumi ņemti vērā. Skat. paskaidrojuma raksta apakšnodaļas 2.2.2. "Ūdensapgāde un sadzīves kanalizācija" un 2.2.4. "Meliorācija un lietus ūdeņu savākšana", kā arī grafiskās daļas kartes "Ielu šķērsprofili" un "Teritorijas esošie izmantošanas apzīmējumi".</p> <p>Zemes vienības Talsu ielā 4 pilnvērtīgai izmantošanai tiek piedāvāts risinājums, kas paredz zemes vienībā esošā grāvja pārbūvi un tā trases pārvietošanu Talsu ielas un Plānotās ielas sarkano līniju robežās, likvidējot esošo Talsu ielas caurteku un veidojot jaunu caurteku pretī Talsu ielas krustojumam ar Plānoto ielu (skat. paskaidrojuma raksta apakšnodaļu 2.2.4. "Meliorācija un lietus ūdeņu savākšana"). Vēršam uzmanību, ka TIAN nodaļā 3.2. iekļauts punkts, kas zemes vienības Talsu ielā 4 apbūves un/vai sadalīšanas gadījumā paredz nepieciešamību izstrādāt meliorācijas sistēmas pārbūves projektu kopējās meliorācijas sistēmas funkcionēšanai nepieciešamajā apjomā paredzot iepriekš minēto grāvju pārbūvi.</p>
6. Liepājas pilsētas pašvaldības administrācijas Vides nodaļa, 24.01.2020., Nr.209/2.19.2.	
Vides daļa neizvirza īpašus nosacījumus Lokālpārskata izstrādei	Īpaši nosacījumi nav izvirzīti.
7. Liepājas pilsētas pašvaldības iestāde "Komunālā pārvalde", 14.02.2020., Nr.77/1.4.	
<p>Izstrādājot lokālpārskatu zemesgabaliem Labraga ielā 11 (kadastra Nr.1700 014 0333) un Talsu ielā 4 (kadastra Nr.1700 014 0332), Liepājā, ņemt vērā sekojošo:</p> <ol style="list-style-type: none"> 1) Saglabāt Zaļās birzs virszemes noteces sistēmas novadgrāvi N-4, kas atrodas "Plānotās" ielas kadastra robežās; 2) Nepieciešamības gadījumā paredzēt jaunus savācējgrāvjus zemesgabalos Labraga ielā 11 un Talsu ielā 4; 3) Izvērtēt un precizēt sarkano līniju izvietojumu; 4) Talsu ielas un "Plānotās" ielas brauktuves paredzēt 6,0-7,0 m platumā; 	<p>Nosacījumi ņemti vērā. TIAN iekļauti punkti, kas nosaka nepieciešamību saglabāt novadgrāvi N-4, kā arī paredz iespēju veidot jaunus savācējgrāvjus, skat. TIAN apakšnodaļu "3.2. Prasības inženiertehniskās apgādes tīkliem un objektiem". Lokālpārskata teritorijā iespēju robežās precizēts sarkano līniju izvietojums, kā arī izstrādāts priekšlikums sarkano līniju precizēšanai ārpus lokālpārskata teritorijas, skat. paskaidrojuma raksta apakšnodaļu "2.1.4.Transporta infrastruktūras risinājumi un</p>

INSTITŪCIJA, DATUMS, DOKUMENTA NUMURS	
NOSACĪJUMI LOKĀLPĀRVALDES IZSTRĀDEI	LOKĀLPĀRVALDES IZSTRĀDĀTĀJA KOMENTĀRI
<p>5) Labraga ielas un Ēdoles ielas brauktuves paredzēt 6,0 m platumā;</p> <p>6) Paredzot brauktuvēm atklāto lietus ūdens novadīšanas sistēmu, ietvert ielu šķērsprofilos sāngrāvju vai ievalku un drenāžas cauruļvadu atrašanās vietas;</p> <p>7) Paredzēt nepieciešamās nobrauktuves uz zemesgabaliem.</p>	<p>sarkanās līnijas”, kā arī grafiskās daļas karti “Ielu šķērsprofili”. Tā kā šajā plānošanas stadijā nav iespējams paredzēt precīzu apbūves izvietojumu, nepieciešamās nobrauktuves uz zemesgabaliem nosakāmas būvprojektēšanas laikā.</p> <p>Zemes vienības Talsu ielā 4 pilnvērtīgai izmantošanai tiek piedāvāts risinājums, kas paredz zemes vienībā esošā grāvja pārbūvi un tā trases pārvietošanu Talsu ielas un Plānotās ielas sarkano līniju robežās, likvidējot esošo Talsu ielas caurteku un veidojot jaunu caurteku pretī Talsu ielas krustojumam ar Plānoto ielu (skat. paskaidrojuma raksta apakšnodaļu 2.2.4. “Meliorācija un lietus ūdeņu savākšana” un grafiskās daļas karti “Ielu šķērsprofili”). Vēršam uzmanību, ka TIAN nodaļā 3.2. iekļauts punkts, kas zemes vienības Talsu ielā 4 apbūves un/vai sadalīšanas gadījumā paredz nepieciešamību izstrādāt meliorācijas sistēmas pārbūves projektu kopējās meliorācijas sistēmas funkcionēšanai nepieciešamajā apjomā paredzot iepriekš minēto grāvju pārbūvi.</p>
<p>8. Liepājas pilsētas pašvaldības iestāde “Nekustamā īpašuma pārvalde”, 07.02.2020., Nr.285/1.11.</p>	
<p>Ievērojot Darba uzdevuma nosacījumus (2.pielikums Būvvaldes 2019.gada 19.decembra lēmumam Nr.534 “Par lokālpārvaldes, kas groza Liepājas pilsētas teritorijas plānojumu zemesgabaliem Labraga ielā 11 un Talsu ielā 4, Liepājā, izstrādes uzsākšanu, darba uzdevuma un izstrādes vadītāja apstiprināšanu”, Pārvaldei nav iebildumu un īpašu nosacījumu lokālpārvaldes izstrādātā zemes izmantošanas veida noteikšanai lokālpārvaldes teritorijai.</p>	<p>Īpaši nosacījumi nav izvirzīti.</p>
<p>9. Dabas aizsardzības pārvaldes Kurzemes reģionālā administrācija, 13.02.2020., Nr.4.8/734/2020-N</p>	
<p>Saskaņā ar Dabas datu pārvaldības sistēmā “Ozols” ietverto informāciju, lokālpārvaldes teritorija – zemesgabali Labraga ielā 11, kadastra apzīmējums 17000140333, un Talsu ielā 4, kadastra apzīmējums 17000140332, neatrodas īpaši aizsargājamās dabas teritorijās un mikroliegumos; lokālpārvaldes teritorijā nav reģistrēti īpaši aizsargājami biotopi un sugas.</p>	<p>Nosacījumi ņemti vērā. Skat. paskaidrojuma raksta apakšnodaļu “1.1.3. Vides dabiskie apstākļi” un TIAN apakšnodaļu “3.4. Prasības teritorijas labiekārtojumam”, kur iekļautas prasības attiecībā uz koku saglabāšanu.</p>

INSTITŪCIJA, DATUMS, DOKUMENTA NUMURS	
NOSACĪJUMI LOKĀLPLĀNOJUMA IZSTRĀDEI	LOKĀLPLĀNOJUMA IZSTRĀDĀTĀJA KOMENTĀRI
<p>Ņemot vērā augstāk minēto, Administrācija izvirza sekojošus nosacījumus lokālpārskata izstrādei zemesgabaliem Labraga ielā 11 un Talsu ielā 4, Liepājā: koku izmēri ir mainīgi lielumi, un ja lokālpārskata teritorijā tiek konstatēti aizsargājami koki, tad izstrādājot lokālpārskatu ir jāievēro Ministru kabineta 2010.gada 16.marta noteikumi Nr.264, „Īpaši aizsargājamo dabas teritoriju vispārējie aizsardzības un izmantošanas noteikumi” (turpmāk – Noteikumi Nr.264) 44.1.apakšpunkts kas nosaka, ka aizsargājamā koka teritorijā aizliegts veikt darbības, kas var negatīvi ietekmēt aizsargājamā koka augšanu un dabisko attīstību, un šo noteikumu 46.punkts, kas nosaka, ka aizsargājamā koka nociršana (novākšana) pieļaujama tikai gadījumos, ja tas kļuvis bīstams un nav citu iespēju novērst bīstamības situāciju (piemēram, apzāgēt zarus, izveidot atbalstus), un saņemta Dabas aizsardzības pārvaldes rakstiska atļauja. Aizsargājamo koku izmēri noteikti šo Noteikumu Nr.264 2.pielikumā.</p>	
10. SIA “Liepājas enerģija”, 20.01.2020., Nr.00.12/17.3	
<p>SIA "Liepājas enerģija" informē, ka īpašumā Labraga iela 11, Liepāja (kadastra Nr. 1700 014 0333), atrodas SIA "Liepājas enerģija" piederoša siltumtrase. Uzņēmuma perspektīvos attīstības plānos ir pilsētas centralizētas siltumapgādes sistēmas paplašināšana un attīstība. Izstrādājot lokālpārskatu zemesgabaliem ievērot sekojošus nosacījumus:</p> <ol style="list-style-type: none"> 1) paredzēt siltumtrašu izvietojumu ielas sarkanās līnijās vai inženierkomunikāciju koridoros atbilstoši Latvijas standartu (LVS), Latvijas republikas būvnormatīva LBN 008-14 "Inženiertīklu izvietojums" un citu spēkā esošo normatīvo dokumentu prasībām; 2) saglabāt esošo siltumtrasi un augstumu atzīmes; 3) ieverot esošas siltumtrases aizsargjoslas; 4) izstrādāto lokālpārskatu saskaņot ar SIA "Liepājas enerģiju". 	<p>Nosacījumi ņemti vērā. Skat. grafiskās daļas kartes "Ielu šķērsprofili" un "Teritorijas esošie izmantošanas aprobežojumi", kā arī paskaidrojuma raksta apakšnodaļu "2.2.7. Siltumapgāde".</p>
11. AS “Gasol”, 18.08.2020., Nr. 15.1-2/2825	
<p>Izstrādājot lokālpārskatu, nepieciešams:</p> <ol style="list-style-type: none"> 1) paredzēt perspektīvā sadales gāzesvada ar spiedienu līdz 0.4 MPa novietni projektējamo ielu sarkanajās līnijās vai inženierkomunikāciju koridoros atbilstoši Latvijas standartu (LVS), Aizsargjoslu likuma, Latvijas būvnormatīva LBN 008-14 „Inženiertīklu izvietojums” un citu spēkā esošo normatīvo dokumentu prasībām; 1) paredzēt iespējas gāzes pievadu ar spiedienu līdz 0.4 MPa izbūvei katram patērētājam atsevišķi; 	<p>Nosacījumi ņemti vērā. Skat grafiskās daļas karti "Ielu šķērsprofili". Perspektīvā sadales gāzesvada ar spiedienu līdz 0.4 MPa novietne paredzēta Talsu un Labraga ielu sarkanajās līnijās.</p>

INSTITŪCIJA, DATUMS, DOKUMENTA NUMURS	
NOSACĪJUMI LOKĀLPĀRŠKATA IZSTRĀDEI	LOKĀLPĀRŠKATA IZSTRĀDĀTĀJA KOMENTĀRI
2) izstrādātā lokālpārskata grafisko daļu (zemesgabalu sadalījums, inženiertehnisko komunikāciju izvietošanas shēma) digitālā veidā (*.dwg formātā) iesniegt Sabiedrības Gāzapgādes attīstības departamenta Perspektīvās attīstības daļā atzinuma saņemšanai.	
12. Vides pārraudzības valsts birojs, 06.04.2020., Nr. 4-02/18	
Nepiemērot stratēģiskā ietekmes uz vidi novērtējuma procedūru Lokālpārskatam, kas groza Liepājas pilsētas teritorijas plānojumu zemesgabaliem Labraga ielā 11 (kadastra Nr. 1700 014 0333) un Talsu ielā 4 (kadastra Nr. 1700 014 0332), Liepājā.	Ņemts vērā.

1.4. VIDES PĀRRAUDZĪBAS VALSTS BIROJA LĒMUMS PAR SIVN NEPIEMĒROŠANU



Vides pārraudzības valsts birojs

Rūpniecības iela 23, Rīga, LV-1045, tālr. 67321173, fakss 67321049, e-pasts vpvb@vpvb.gov.lv, www.vpvb.gov.lv

Rīgā

06.04.2020

Lēmums Nr. 4-02/18

Par stratēģiskā ietekmes uz vidi novērtējuma procedūras nepiemērošanu

Adresāts:

Liepājas pilsētas pašvaldības iestāde "Liepājas pilsētas būvvalde",
e – pasts: buvvalde@bv.liepaja.lv;
adrese: Rožu iela 6, Liepāja, LV-3401

Plānošanas dokumenta nosaukums:

Lokālplānojums, kas groza Liepājas pilsētas teritorijas plānojumu zemesgabaliem Labraga ielā 11 (kadastra Nr. 1700 014 0333) un Talsu ielā 4 (kadastra Nr. 1700 014 0332), Liepājā (turpmāk – Lokālplānojums).

Izvērtētā dokumentācija:

Liepājas pilsētas pašvaldības iestādes "Liepājas pilsētas būvvalde" (turpmāk – Izstrādātāja) 2020. gada 28. februāra vēstule Nr. 170/2.3. "Par Lokālplānojuma izstrādi", Izstrādātājas iesniegums "Par plānošanas dokumenta Lokālplānojums, kas groza Liepājas pilsētas teritorijas plānojumu zemesgabaliem Labraga ielā 11 un Talsu ielā 4, Liepājā izstrādes uzsākšanu" (turpmāk – Iesniegums), Liepājas pilsētas domes 2019. gada 19. decembra lēmums Nr. 534 (Nr. 14, 17#) "Par lokālplānojuma, kas groza Liepājas pilsētas teritorijas plānojumu zemesgabaliem Labraga ielā 11 un Talsu ielā 4, Liepājā izstrādes uzsākšanu, darba uzdevuma un izstrādes vadītāja apstiprināšanu", Darba uzdevums "Lokālplānojumam, kas groza Liepājas pilsētas teritorijas plānojumu zemesgabaliem Labraga ielā 11 un Talsu ielā 4, Liepājā" (turpmāk – Darba uzdevums), Valsts vides dienesta Liepājas reģionālās vides pārvaldes (turpmāk – VVD Liepājas RVP) 2020. gada 13. februāra vēstule Nr. 11.2/LI/286 "Par Lokālplānojuma izstrādi", Veselības inspekcijas 2020. gada 13. februāra vēstule Nr. 4.6.1.-10.1/15 "Nosacījumi teritorijas plānojumam" un Dabas aizsardzības pārvaldes Kurzemes reģionālās administrācijas (turpmāk – DAP administrācija) 2020. gada 13. februāra vēstule Nr. 4.8/734/2020-N "Par nosacījumiem Lokālplānojuma izstrādei".

Plānošanas dokumenta izstrādātāja viedoklis:

Lokālplānojumam nav nepieciešams veikt stratēģisko ietekmes uz vidi novērtējumu (turpmāk – Stratēģiskais novērtējums), ņemot vērā to, ka daudzveidīgāks teritorijas atļautais izmantošanas mērķis dos iespēju pašvaldībai piederošos nekustamos īpašumus izmantot ne tikai pašvaldības funkciju veikšanai, bet arī citām ar uzņēmējdarbību saistītām darbībām un to, ka zemesgabals Labraga ielā 11 jau ir apbūvēts un ar Lokālplānojuma īstenošanu nav paredzama ietekme uz vidi.

1

Faktu konstatācija, izvērtējums, argumenti un apsvērumi lēmuma satūra noteikšanai:

1. Likuma “*Par ietekmes uz vidi novērtējumu*” (turpmāk – Likums) 23. viens *prim* panta pirmā daļa paredz, ka, uzsākot tādu plānošanas dokumentu sagatavošanu, kuram saskaņā ar šo Likumu var būt būtiska ietekme uz vidi, arī uz Eiropas nozīmes aizsargājamo dabas teritoriju (*Natura 2000*), tā izstrādātājs iesniedz kompetentajai institūcijai – Vides pārraudzības valsts birojam (turpmāk – Birojs) rakstveida iesniegumu. Pirms rakstveida iesnieguma iesniegšanas izstrādātājs konsultējas ar ieinteresētajām vides un sabiedrības veselības institūcijām un iesniegumā pamato nepieciešamību plānošanas dokumentam piemērot Stratēģisko novērtējumu vai iemeslus, kādēļ šāds novērtējums nav nepieciešams. Likuma 23. tās *prim* panta 1. punkts noteic, ka Birojs pieņem motivētu lēmumu par to, vai konkrētam plānošanas dokumentam ir nepieciešams Stratēģiskais novērtējums.
2. 2020. gada 28. februārī Birojā ir saņemts Izstrādātāja Iesniegums, ar kuru Izstrādātāja informē, ka Liepājas pilsētas dome 2019. gada 19. decembrī ir pieņēmusi lēmumu Nr. 534 (Nr. 14, 17#) “*Par lokālplānojuma, kas groza Liepājas pilsētas teritorijas plānojumu zemesgabaliem Labraga ielā 11 un Talsu ielā 4, Liepājā izstrādes uzsākšanu, darba uzdevuma un izstrādes vadītāja apstiprināšanu*” (turpmāk – Lēmums). Atbilstoši Iesniegumam, Lēmumam un Darba uzdevumam:
 - 2.1. Lokālplānojums tiek izstrādāts atbilstoši Liepājas pilsētas teritorijas plānojumam (turpmāk – Teritorijas plānojums) un Liepājas ilgtspējīgas attīstības stratēģijai līdz 2030. gadam (turpmāk – Ilgtspējīgas attīstības stratēģija);
 - 2.2. Lokālplānojuma teritorija ietver nekustamos īpašumus Labraga ielā 11 (kadastra Nr. 1700 014 0333) un Talsu ielā 4 (kadastra Nr. 1700 014 0332), Liepājā (turpmāk kopā saukti – Īpašumi). Īpašumu kopējā platība ~ 3,7 ha (37526 m²);
 - 2.3. Lokālplānojuma izstrādes mērķis ir sekmēt un nodrošināt ilglaicīgu Liepājas pilsētas pašvaldībai piederošu nekustamo Īpašumu izmantošanu saskaņā ar Teritorijas plānojuma nosacījumiem;
 - 2.4. Saskaņā ar spēkā esošo Teritorijas plānojumu Īpašumiem noteiktais funkcionālais zonējums ir *Sabiedrisko iestāžu apbūves teritorija (P)*, ko ar Lokālplānojumu plānots grozīt uz *Publiskās apbūves teritoriju (P)*, lai īstenotu un nodrošinātu nekustamā īpašuma racionālu izmantošanu ne tikai pašvaldības funkciju realizēšanai;
 - 2.5. Atbilstoši Iesniegumā norādītajam Lokālplānojuma risinājumi nav saistīti ar Likuma 1. un 2. pielikuma darbībām;
 - 2.6. Lokālplānojuma teritorijā neatrodas un tā nerobežojas ar īpaši aizsargājamām dabas teritorijām (turpmāk – ĪADT), t.sk. Eiropas nozīmes aizsargājamām dabas teritorijām *Natura 2000*.
3. Izstrādājot plānošanas dokumentu, Darba uzdevumā cita starpā ir noteikti šādi izstrādes uzdevumi:
 - 3.1. Ar Lokālplānojumu pamatot Teritorijas plānojumā noteiktās atļautās teritorijas izmantošanas grozījumu nepieciešamību, ņemot vērā Ilgtspējīgas attīstības stratēģiju;
 - 3.2. Lokālplānojuma teritorijā izvērtēt Lokālplānojuma teritoriju un apkārtējās teritorijas attīstības tendences, t.sk. ņemot vērā tuvumā plānoto dzīvnieku kapsētu Talsu ielā 2, Liepājā;
 - 3.3. Atbilstoši Lokālplānojumā veiktajai funkcionāli telpiskajai analīzei un teritorijas attīstības priekšlikumiem noteikt izmantošanas veidu un apbūves maksimālo augstumu, kā arī sniegt priekšlikumus perspektīvās apbūves attīstībai;
 - 3.4. Ar Lokālplānojumu grozīt Teritorijas plānojumā noteikto (atļauto) izmantošanu no *Sabiedrisko iestāžu apbūves teritorijas (P)* uz *Publiskās apbūves teritoriju (P)*, lai īstenotu un nodrošinātu nekustamā īpašuma racionālu izmantošanu ne tikai pašvaldības funkciju realizēšanai;

- 3.5. Lokālplānojumā izvērtēt esošās inženiertehniskās infrastruktūras nodrošinājuma atbilstību teritorijas perspektīvajai attīstībai un noteikt nepieciešamo perspektīvo inženiertehniskās apgādes tīklu un būvju izvietojumu;
- 3.6. Lokālplānojumu izstrādāt atbilstoši Ministru kabineta 2013. gada 30. aprīļa noteikumiem Nr. 240 "*Vispārējie teritorijas plānošanas, izmantošanas un apbūves noteikumi*" (turpmāk – Noteikumi Nr. 240).
4. Izstrādātāja atbilstoši Ministru kabineta 2004. gada 23. marta noteikumos Nr. 157 „*Kārtība, kādā veicams ietekmes uz vidi stratēģiskais novērtējums*” (turpmāk – Noteikumi Nr. 157) III daļā noteiktajam ir veikusi konsultācijas par plānošanas dokumenta Stratēģiskā novērtējuma nepieciešamību ar VVD Liepājas RVP, Veselības inspekciju un DAP administrāciju. Iesniegumam pievienotas:
 - 4.1. Veselības inspekcijas 2020. gada 13. februāra vēstule Nr. 4.6.1.-10.1/15 "*Nosacījumi teritorijas plānojumam*". Veselības inspekcija, izvērtējot Teritorijas plānojuma grozījumu īstenošanas jomu un teritoriju, kuru varētu ietekmēt plānošanas dokumenta realizācija, kā arī to, ka Lokālplānojuma risinājumi neparedz Likuma 1. un 2. pielikumā noteiktās darbības, izteikusi viedokli, ka Lokālplānojumam nav nepieciešams veikt Stratēģisko novērtējumu;
 - 4.2. VVD Liepājas RVP 2020. gada 13. februāra vēstule Nr. 11.2/LI/286 "*Par Lokālplānojuma izstrādi*". VVD Liepājas RVP ieskatā plānošanas dokumentam nav jāveic Stratēģisko novērtējumu, jo tas attiecas uz nelielu teritoriju, netiek plānotas Likuma 1. un 2. pielikumā minētās darbības, nav paredzama būtiska ietekme uz vidi un Lokālplānojuma teritorijā neatrodas ĪADT;
 - 4.3. DAP administrācija 2020. gada 13. februāra vēstule Nr. 4.8/734/2020-N "*Par nosacījumiem Lokālplānojuma izstrādei*". DAP administrācija uzskata, ka Lokālplānojumam nav nepieciešams veikt Stratēģisko novērtējumu, jo Lokālplānojuma teritorijā un tās tuvākajā apkaimē nav konstatēti reti un īpaši aizsargājami dabas objekti.
5. Lokālplānojums nav ietverts to plānošanas dokumentu vidū, kam saskaņā ar Noteikumu Nr. 157 2. punktu Stratēģiskais novērtējums būtu nepieciešams, neatkarīgi no plānošanas nolūka un saturiskās ieceres. Līdz ar to jautājums par Stratēģiskā novērtējuma nepieciešamību izriet no vērtējuma par sagaidāmās ietekmes būtiskumu. Novērtējis ar Izstrādātājas Iesniegumu sniegto informāciju, kā arī vadoties no Likuma 4. panta trešās daļas un 23. divi *prim* pantā noteiktajiem kritērijiem, Birojs konstatē, ka konkrētais Lokālplānojums atbilst plānošanas dokumenta veidam, kam Stratēģiskais novērtējums nav nepieciešams:
 - 5.1. Likuma 23. divi *prim* pants noteic, ka, vērtējot Stratēģiskā novērtējuma nepieciešamību, ņem vērā plānošanas dokumenta būtību (23. divi *prim* panta 1. punkts, tostarp un to, cik lielā mērā tajā tiek ietverti priekšnoteikumi paredzēto darbību un projektu realizācijai, ievērojot vietas izvēli, darbības veidu, apjomu, nosacījumus un resursu izmantošanu, kā arī to, cik lielā mērā dokuments ietekmē citus plānošanas dokumentus atšķirīgos plānošanas līmeņos, pastiprina vai rada vides problēmas (23. divi *prim* panta 1. punkta a), b), c), d) apakšpunkts). Tāpat Likuma 23. divi *prim* pants 2. punktā noteic, ka jāņem vērā iespējamai ietekmei pakļautās teritorijas un sagaidāmās ietekmes raksturs, - ilgums, summārās ietekmes, pārrobežu ietekmes, avāriju riski u.c. Savukārt Likuma 23. divi *prim* panta 3. un 4. punkts paredz, ka jāņem vērā ietekmei pakļautās teritorijas jutīgums, tostarp ietekmi uz aizsargājamām dabas un kultūras vērtībām, vides resursiem;
 - 5.2. Izvērtējot Iesniegumu un Darba uzdevumu, Birojs secina, ka Lokālplānojums tiek izstrādāts ar mērķi mainīt funkcionālo zonējumu no *Sabiedrisko iestāžu apbūves teritorija (P)* uz *Publiskās apbūves teritoriju (P)*, tādējādi neparedzot būtiskas vidi ietekmējošas izmaiņas salīdzinājumā ar spēkā esošajā Teritorijas plānojumā plānoto (atļauto) teritorijas izmantošanu. Proti, saskaņā ar spēkā esošā Teritorijas plānojuma Teritorijas izmantošanas

un apbūves noteikumu 6.2. nodaļu *Sabiedrisko iestāžu apbūves teritorijas (P)* Liepājas pilsētā ir apbūves teritorijas, kurās galvenais zemes un būvju izmantošanas veids ir sociālās infrastruktūras objektu apbūve valsts un pašvaldību funkciju nodrošināšanai un cita *nekomerčiāla apbūve* (piemēram, pārvaldes iestāde, izglītības iestāde, kultūras iestāde, ārstniecības un sociālās aprūpes iestāde, sporta būve, reliģiskā iestāde, dzīvoklis publiskā ēkā). Savukārt Noteikumi Nr. 240 neparedz tāda veida funkcionālo zonu plānotajai (atļautajai) izmantošanai, kas nodrošinātu tikai nekomerčiāla veida publisku apbūvi, jo minēto noteikumu 4.6. nodaļa nosaka, ka *Publiskās apbūves teritorija (P)* ir funkcionālā zona, ko nosaka, lai nodrošinātu gan komerciālu, gan nekomerčiālu publiska rakstura iestāžu un objektu izvietojumu, paredzot atbilstošu infrastruktūru. No Lēmuma un citiem Lokālplānojuma izstrādes dokumentiem izriet, ka Lokālplānojuma izstrādes mērķis ir tieši radīt priekšnoteikumus, lai Īpašumu teritoriju varētu izmantot ne tikai pašvaldības funkciju īstenošanai, bet pieļautu arī komerciāla rakstura publisku izmantošanu;

- 5.3. Noteikumu Nr. 240 4.6. nodaļā iekļautie nosacījumi neparedz, ka *Publiskās apbūves teritorijā (P)* varētu tikt īstenota ar rūpnieciska un tehniska rakstura apbūvi saistīta izmantošana, kas galvenokārt ir Likuma 1. un 2. pielikumam atbilstoši darbību veidi. Arī no Iesnieguma neizriet, ka Lokālplānojuma teritorijā varētu tikt attīstītas Likuma 1. un 2. pielikumā iekļautas darbības. Vērtējot apkārtnes teritorijas, secināms, ka Īpašumiem piegulošajos Īpašumos ir noteiktas *Jauktas darījumu un sabiedrisko objektu teritorijas (JD1)* un *Jauktas darījumu apbūves teritorija ar dzīvojamo funkciju (JD2)*, kā arī *Mežaparku teritorija (DM)*. Attiecīgi Birojs nekonstatē, ka Lokālplānojuma īstenošana varētu būt saistīta ar papildus būtisku negatīvu ietekmi uz vidi, tostarp attiecībā uz Lokālplānojuma teritoriju un tai pieguļošo teritoriju, pie nosacījuma, ka, izstrādājot un īstenojot Lokālplānojumu, tiks ievērotas Darba uzdevumā izvirzītās prasības, tostarp izvērtēt Lokālplānojuma teritoriju un apkārtējās teritorijas attīstības tendences, un institūciju nosacījumi, kā arī spēkā esošie normatīvie akti;
- 5.4. Atbilstoši Lēmumam secināms, ka Lokālplānojuma izstrādes gaitā, nosakot teritorijai izmantošanas nosacījumus, nepieciešams ņemt vērā tuvumā plānoto dzīvnieku kapsētu Talsu ielā 2, Liepājā. Saistībā ar minēto Birojs ņem vērā, ka Lokālplānojumam, kas groza Liepājas pilsētas teritorijas plānojumu teritorijai starp 14. novembra bulvāri, Talsu ielu un Pulvera ielu, citu starpā, lai izvērtētu jaunas dzīvnieku (lolojumdzīvnieku) kapsētas izveidi zemesgabalā Talsu ielā 2, ir jau piemērots Stratēģiskais novērtējums ar Biroja 2019. gada 25. jūnija lēmumu Nr. 4-02/36 "*Par stratēģiskā ietekmes uz vidi novērtējuma procedūras piemērošanu*". Ņemot vērā plānotās funkcionālā zonējuma izmaiņas, nav sagaidāms, ka tieši Lokālplānojuma realizēšana varētu būt saistīta ar nozīmīgām vides problēmām. Apstākļi, ka Īpašumi robežojas ar teritoriju, kurā tiek plānota dzīvnieku kapsēta, Lokālplānojuma izstrādes ietvaros ir jāņem vērā (tai skaitā, ieplānojot attiecīgas zonas un risinājumus ietekmju mazināšanai, piemēram zaļās zonas veidošanu, ja nepieciešams), vienlaikus padziļināts apstākļu, tai skaitā pieļaujamības vērtējums, nodrošināms otram plānošanas dokumentam piemērotā Stratēģiskā novērtējuma ietvaros.
- 5.5. Lokālplānojuma teritorijā neatrodas ĪADT, t.sk. Eiropas nozīmes aizsargājamās dabas (*Natura 2000*) teritorijas un mikroliegumi. Īpašumi neatrodas arī Baltijas jūras un Rīgas jūras līča piekrastes aizsargjoslas teritorijā.
6. Līdz ar to, vadoties no pašlaik pieejamās informācijas, plānošanas dokumentam Stratēģiskā novērtējuma procedūra nebūtu lietderīga, ņemot vērā iepriekš minētos Biroja secinājumus. To savas kompetences ietvaros neprasa VVD Liepājas RVP, Veselības inspekcija un DAP administrācija, kā arī Stratēģiskā novērtējuma nepieciešamība neizriet no spēkā esošajiem normatīvajiem aktiem, tai skaitā Likuma 4. panta trešās daļas un 23. divi *prim* panta kritērijiem (tai skaitā 1. punkta a., b., d un c. kritērija, 2. punkta d. un e. kritērija, kā arī 3. un 4. punkta kritērijiem). Tādēļ Birojs, izvērtējot tā rīcībā esošo un iesniegto informāciju saskaņā ar Likuma 4. panta trešās daļas un 23. divi *prim* panta 1., 2., 3. un 4. punkta nosacījumiem, konstatē, ka Lokālplānojumam Stratēģiskais novērtējums nav nepieciešams.

Piemērotās tiesību normas:

- Aizsargjoslu likums;
- Likuma “Par ietekmes uz vidi novērtējumu” 4. pants, 23. divi *prim* pants, 23. tīis *prim* pants;
- Teritorijas attīstības plānošanas likums;
- Ministru kabineta 2004. gada 23. marta noteikumu Nr. 157 „Kārtība, kādā veicams ietekmes uz vidi stratēģiskais novērtējums” 5., 6., 7. punkts;
- Ministru kabineta 2013. gada 30. aprīļa noteikumi Nr. 240 „Vispārīgie teritorijas plānošanas, izmantošanas un apbūves noteikumi”;
- Ministru kabineta 2014. gada 14. oktobra noteikumi Nr. 628 „Noteikumi par pašvaldību teritorijas attīstības plānošanas dokumentiem”;
- Ministru kabineta 2014. gada 7. janvāra noteikumi Nr. 16 “Trokšņa novērtēšanas un pārvaldības kārtība”.

Lēmuma pieņemšanas pamatojums:

Birojs saskaņā ar Likuma 4. panta trešajā daļā un 23. tīis *prim* pantā noteikto izvērtēja Izstrādātājas 2020. gada 28. februāra vēstuli Nr. 170/2.3. “Par Lokālplānojuma izstrādi”, Iesniegumu un tam pievienoto dokumentāciju par Lokālplānojuma izstrādi. Ņemot vērā iesniegto informāciju un Likuma 4. panta trešajā daļā noteikto un Likuma 23. divi *prim* pantā noteiktos Stratēģiskā novērtējuma nepieciešamības kritērijus, kā arī piemērojot citas iepriekš minētās tiesību normas un lietderības apsvērumus, Birojs atbilstoši Likuma 23. tīis *prim* panta 1. punktam secina, ka plānošanas dokumenta īstenošanai nav paredzama tik būtiska negatīva ietekme uz vidi, lai piemērotu Stratēģisko novērtējumu.

Lēmums:

Nepiemērot stratēģiskā ietekmes uz vidi novērtējuma procedūru Lokālplānojumam, kas groza Liepājas pilsētas teritorijas plānojumu zemesgabaliem Labraga ielā 11 (kadastra Nr. 1700 014 0333) un Talsu ielā 4 (kadastra Nr. 1700 014 0332), Liepājā.

Biroja direktora p.i. (paraksts*)
Direktora vietniece,
Piesāmojuma novērtēšanas daļas vadītāja

I.Kramzaka

*Dokuments ir parakstīts ar drošu elektronisko parakstu

2. LOKĀLPLĀNOJUMA PUBLISKĀ APSPRIEŠANA

2.1. LĒMUMS PAR LOKĀLPLĀNOJUMA REDAKCIJAS NODOŠANU PUBLISKAJAI APSPRIEŠANAI



Liepājas pilsētas dome

Rožu iela 6, Liepāja, LV-3401, tālrunis: 63404750, e-pasts: pasts@liepaja.lv, www.liepaja.lv

LĒMUMS LIEPĀJĀ

2021.gada 21.janvārī

Nr.27/1
(prot. Nr.1, 27.§)

Par lokālplānojuma redakcijas nodošanu
publiskajai apspriešanai un institūciju
atzinumu saņemšanai

Pamatojoties uz Teritorijas attīstības plānošanas likuma 12.panta trešo daļu, Ministru kabineta 2014.gada 14.oktobra noteikumu Nr.628 "Noteikumi par pašvaldību teritorijas attīstības plānošanas dokumentiem" 82. un 83.punktu, Liepājas pilsētas ilgtspējīgas attīstības stratēģiju līdz 2030.gadam, izskatot lokālplānojuma izstrādātāja sabiedrības ar ierobežotu atbildību "Grupa93" 2021.gada 5.janvāra pavadvēstuli Nr.21/02 "Par lokālplānojuma Labraga ielā 11 un Talsu ielā 4, Liepājā, nodevumu", ar kuru iesniegta izstrādātā lokālplānojuma redakcija, kas groza Liepājas pilsētas teritorijas plānojumu zemesgabaliem Labraga ielā 11 un Talsu ielā 4, Liepājā, un lokālplānojuma izstrādes vadītāja Arvīda Vitāla ziņojumu par izstrādāto lokālplānojuma redakciju, kā arī izskatot Liepājas pilsētas domes pastāvīgās Pilsētas attīstības komitejas 2021.gada 14.janvāra (sēdes protokols Nr.1.), LIEPĀJAS PILSĒTAS DOME

NO L Ē M J :

1. Nodot lokālplānojuma "Lokālplānojums, kas groza Liepājas pilsētas teritorijas plānojumu zemesgabaliem Labraga ielā 11 un Talsu ielā 4, Liepājā" redakciju publiskajai apspriešanai un institūciju atzinumu saņemšanai.
2. Noteikt publiskās apspriešanas termiņu četras nedēļas.
3. Apstiprināt Liepājas pilsētas pašvaldības iestādes "Liepājas pilsētas būvvalde" vadītāja Arvīda Vitāla vietā par lokālplānojuma izstrādes vadītāju pilsētas arhitektu Uģi Kauguru.
4. Lokālplānojuma izstrādes vadītājam lēmumu par lokālplānojuma redakcijas nodošanu publiskajai apspriešanai un institūciju atzinumu saņemšanai piecu darbdienu laikā pēc tā spēkā stāšanās ievietot Teritorijas attīstības plānošanas informācijas sistēmā un pašvaldības tīmekļa vietnē.
5. Paziņojumu par publisko apspriešanu ievietot Teritorijas attīstības plānošanas informācijas sistēmā, pašvaldības tīmekļa vietnē un publicēt paziņojumu vietējā laikrakstā.
6. Liepājas pilsētas pašvaldības iestādes "Liepājas pilsētas būvvalde" vadītājam kontrolēt lēmuma izpildi.

DOMES PRIEKŠSĒDĒTĀJS

Jānis VILNĪTIS

Nosūtāms: Liepājas pilsētas būvvaldei, Finanšu pārvaldei, Izpilddirektora birojam,
Nekustamā īpašuma pārvaldei

2.2. SABIEDRĪBAS INFORMĒŠANA

Sakarā ar ārkārtas situācijas pagarināšanu un 24. martā izsludinātajiem likuma grozījumiem, paziņojumi par lokālpilnvarotāju publisko apspriešanu dažādos kanālos publicēti vairākas reizes, kā arī papildus ierastajiem publicēšanas veidiem, informācija ievietota tādos sociālajos tīklos kā twitter, Facebook un pašvaldības mobilajā lietotnē "Liepājas pilsēta":

1. Sākotnēji publiskās apspriešanas termiņš tika noteikts no 1. februāra līdz 28. februārim, t.i., 4 kalendārās nedēļas. Publiskās apspriešanas sanāksme tika plānota 24. februārī plkst. 17.00 Liepājas pilsētas domes Lielajā zālē, Rožu ielā 6, Liepājā.
2. Pēc valstī noteiktās ārkārtas situācijas pagarināšanas, lokālpilnvarotāju publiskās apspriešanas termiņš tika pagarināts no 28. februāra līdz 20. aprīlim, nodrošinot apspriešanu vēl divas nedēļas pēc ārkārtējās situācijas beigām. Publiskās apspriešanas sanāksme tika pārcelta uz 12. aprīli, plkst. 17.00, Liepājas pilsētas domes Lielajā zālē, Rožu ielā 6, Liepājā.
3. Ņemot vērā 24. martā izsludināto likumu "*Grozījumi Covid-19 infekcijas izplatības pārvaldības likumā*" (stājās spēkā 25. martā), lokālpilnvarotāju publiskās apspriešanas sanāksmi tiek atļauts rīkot tiešsaistē, līdz ar to, 12 dienas pirms sanāksmes plānotā datuma tika publicēti paziņojumi par sanāksmes norisi attālināti, tiešsaistes platformā ZOOM. Paziņojumos tika iekļauta informācija par to, ka sanāksmei nepieciešams iepriekš reģistrēties aizpildot digitālu pieteikuma anketu un dienu pirms sanāksmes dalībniekiem uz reģistrācijas anketā norādīto e-pasta adresi tika izsūtīts piekļuves links. Sanāksme notika pirmdien, 12. aprīlī, plkst. 17.00, attālināti, tiešsaistē, izmantojot platformu ZOOM, kā arī papildus, publiskās apspriešanas sanāksmes tiešraide tika translēta izstrādātāja SIA "Grupa93" Facebook lapā un Liepājas pašvaldības Facebook lapā.

Paziņojums pašvaldības tīmekļa vietnē - www.liepaja.lv:

<https://www.liepaja.lv/aicinam-piedalities-lokalplanojuma-labraga-iela-11-un-talsu-iela-4-publiskaja-apspiesana/>

Liepāja

Aicinām piedalīties lokālpārvaldības Labraga ielā 11 un Talsu ielā 4, publiskajā apspriešanās

1. februāris, 2021 Paziņojumi

No pirmdienas, 1. februāra, publiskajai apspriešanai un institūciju atzinuma saņemšanai ir nodota lokālpārvaldības redakcija, ko izstrādājusi SIA "Grupa93" sadarbībā ar Liepājas pilsētas būvvaldes speciālistiem. Lokālpārvaldības izstrādātais ar mērķi radīt priekšnoteikumus daudzveidīgākai pašvaldības nekustamo īpašumu izmantošanai.

Publiskā apspriešana turpināsies līdz 28. februārim.

Dokuments paredz grozīt Liepājas pilsētas teritorijas plānojumu zemesgabaliem Zaļajā birzī - Labraga ielā 11 un Talsu ielā 4.

Skatīt: [teritorijas zonējums](#)

(<https://faili.liepaja.lv/Bildes/Dokumenti/Dokumentu-biblioteka/Kartes/FZ2020-LabragaLP.jpg>)

(.jpg) un [lokālpārvaldības teritoriju novietojums Liepājā](#)

(<https://faili.liepaja.lv/Bildes/Dokumenti/Dokumentu-biblioteka/Kartes/Krumu-Labraga-novietojums-Liepaja.jpg>)

(.jpg)

Lokālpārvaldības redakcijā ir piedāvāti risinājumi pašvaldībai piederošo nekustamo īpašumu izmantošanai ne tikai pašvaldības funkciju veikšanai, bet arī citām - ar uzņēmējdarbību saistītām darbībām.

Lokālpārvaldības izstrādes ietvaros veikti grozījumi spēkā esošajā Liepājas pilsētas teritorijas plānojumā, noteikts funkcionālais zonējums - Publiskās apbūves teritorija (P4). Šāds zonējums, atļautās izmantošanas un attiecīgie apbūves parametri ir noteikti, izvērtējot gan esošo, gan plānoto teritorijas izmantošanu, tādējādi ir paredzēta nekustamo īpašumu racionāla izmantošana.

Publiskā apspriešanas mērķis ir nodrošināt iespēju sabiedrībai un institūcijām izvērtēt piedāvātos grozījumus, ietekmi uz uzņēmējdarbības un pilsētvides attīstību noteiktajā teritorijā, kā arī uz dabas vidi.

Lokālpārvaldības izstrādi finansē pašvaldība.

Šobrīd publiskās apspriešanas sanāksme ir plānota 24. februārī, plkst. 17.00, Liepājas pilsētas domes Lielajā zālē, Rožu ielā 6. Sanāksmes norises vieta un laiks tiks precizēti pēc ārkārtējās situācijas beigām, un tā norisināsies atbilstoši noteiktajiem pulcēšanās un citiem ierobežojumiem.

Tā kā valstī ir noteikta ārkārtas situācija, tad apspriešanas norise ietekmēs turpmākie valdības lēmumi. Apspriešanas laiks tiks pagarināts, ja ārkārtējā situācija turpināsies, nodrošinot apspriešanu vēl divas nedēļas pēc ārkārtējās situācijas beigām - šajā laikā notiks publiskās apspriešanas sanāksme.

Ar lokālpārvaldības 1. redakcijas materiāliem ikviens interesents var iepazīties Peldu ielā 5, ēkas pirmā stāva foajē, katru darba dienu no plkst. 8.30 līdz 17.00 (pirmdienās līdz plkst. 18.00, piektdienās līdz plkst. 16.00), valsts vienotajā ģeotelpiskās informācijas portālā www.geolatvija.lv

(<https://geolatvija.lv/geo/tapis#document.16453>),

kā arī lokālpārvaldības izstrādātāja mājaslapā www.grupa93.lv

(<https://www.grupa93.lv/lv/materiali/detaļplanojums-labraga1p/>).

Ārkārtējās situācijas laikā apmeklētāju pieņemšana klātienē nenotiek.

Rakstiskus viedokļus un priekšlikumus līdz publiskās apspriešanas pēdējai dienai var izteikt:

- iesniedzot vai sūtot pa pastu Liepājas pilsētas būvvaldei, Peldu ielā 5, Liepājā, LV-3401, vai elektroniski parakstītus, adresējot to buvvalde@liepaja.lv
(<mailto:buvvalde@liepaja.lv>)
. Iesniedzot fiziskām personām jānorāda vārds, uzvārds, dzīves vietas adrese un tālruņa numurs, juridiskām personām nosaukums, reģistrācijas numurs, adrese un tālruņa numurs;
- elektroniski vienotajā ģeotelpiskās informācijas portālā – www.geolatvija.lv
(https://geolatvija.lv/geo/tapis#document_16453)

Par izmaiņām publiskās apspriešanas norisē aicinām sekot līdzi aktuālajai informācijai plašsaziņas līdzekļos, pašvaldības mājaslapā un valsts vienotajā ģeotelpiskās informācijas portālā www.geolatvija.lv
(<https://geolatvija.lv/geo/#/>).

Papildu informācija

Anete Bērziņa
Teritorijas plānotāja (kartogrāfe)
Liepājas pilsētas būvvalde
Tālrunis: [63 404 427](tel:63404427)
([tel:63 404 427](tel:63404427)).

E-pasts: anete.berzina@liepaja.lv
(<mailto:anete.berzina@liepaja.lv>).

Aktualizēts paziņojums pašvaldības tīmekļa vietnē - www.liepaja.lv:

<https://www.liepaja.lv/aicinam-piedalities-lokalplanojuma-labraga-iela-11-un-talsu-iela-4-publiskaja-apspriesana/>

Liepāja

Aicinām piedalīties lokālpārskata Labraga ielā 11 un Talsu ielā 4, publiskajā apspriešanās (aktualizēts)

23. februāris, 2021 Paziņojumi

No pirmdienas, 1. februāra, publiskajai apspriešanai un institūciju atzinuma saņemšanai ir nodota lokālpārskata redakcija, ko izstrādājusi SIA "Grupa93" sadarbībā ar Liepājas pilsētas būvvaldes speciālistiem. Lokālpārskats izstrādāts ar mērķi radīt priekšnoteikumus daudzveidīgākai pašvaldības nekustamo īpašumu izmantošanai.

Aktualizēts

Publiskā apspriešanas termiņš ir pagarināts līdz 20. aprīlim (iepriekš tas bija noteikts - līdz 28. februārim).

Šobrīd publiskās apspriešanas sanāksme no 24. februāra ir pārcelta uz 12. aprīli, plkst. 17.00, Liepājas pilsētas domes Lielajā zālē, Rožu ielā 6. Sanāksmes norises vieta un laiks tiks precizēti pēc ārkārtējās situācijas beigām, un tā norisināsies atbilstoši noteiktajiem pulcēšanās un citiem ierobežojumiem.

Dokuments paredz grozīt Liepājas pilsētas teritorijas plānojumu zemesgabaliem Zajajā birzī - Labraga ielā 11 un Talsu ielā 4.

Skatīt: [teritorijas zonējums](#)

(<https://faili.liepaja.lv/Bildes/Dokumenti/Dokumentu-biblioteka/Kartes/FZ2020-LabragaLP.jpg>),

(.jpg) un [lokālpārskata teritoriju novietojums Liepājā](#)

(<https://faili.liepaja.lv/Bildes/Dokumenti/Dokumentu-biblioteka/Kartes/Krumu-Labraga-novietojums-Liepaja.jpg>),

(.jpg)

Lokālpārskata redakcijā ir piedāvāti risinājumi pašvaldībai piederošo nekustamo īpašumu izmantošanai ne tikai pašvaldības funkciju veikšanai, bet arī citām - ar uzņēmējdarbību saistītām darbībām.

Lokālpārskata izstrādes ietvaros veikti grozījumi spēkā esošajā Liepājas pilsētas teritorijas plānojumā, noteikts funkcionālais zonējums - Publiskās apbūves teritorija (P4). Šāds zonējums, atļautās izmantošanas un attiecīgie apbūves parametri ir noteikti, izvērtējot gan esošo, gan plānoto teritorijas izmantošanu, tādējādi ir paredzēta nekustamo īpašumu racionāla izmantošana.

Publiskā apspriešanas mērķis ir nodrošināt iespēju sabiedrībai un institūcijām izvērtēt piedāvātos grozījumus, ietekmi uz uzņēmējdarbības un pilsētvides attīstību noteiktajā teritorijā, kā arī uz dabas vidi.

Lokālpārskata izstrādi finansē pašvaldība.

Tā kā valstī ir noteikta ārkārtas situācija, tad apspriešanas norise ietekmēs turpmākie valdības lēmumi. Apspriešanas laiks tiks pagarināts, ja ārkārtējā situācija turpināsies, nodrošinot apspriešanu vēl divas nedēļas pēc ārkārtējās situācijas beigām - šajā laikā notiks publiskās apspriešanas sanāksme.

Ar lokālplānojuma 1. redakcijas materiāliem ikviens interesents var iepazīties Peldu ielā 5, ēkas pirmā stāva foajē, katru darba dienu no plkst. 8.30 līdz 17.00 (pirmdienās līdz plkst. 18.00, piektdienās līdz plkst. 16.00), valsts vienotajā ģeotelpiskās informācijas portālā www.geolatvija.lv (https://geolatvija.lv/geo/tapis#document_16453), kā arī lokālplānojuma izstrādātāja mājaslapā www.grupa93.lv (<https://www.grupa93.lv/lv/materiali/detalplanojums-labragalp/>).

Ārkārtējās situācijas laikā apmeklētāju pieņemšana klātienē nenotiek.

Rakstiskus viedokļus un priekšlikumus līdz publiskās apspriešanas pēdējai dienai var izteikt:

- iesniedzot vai sūtot pa pastu Liepājas pilsētas būvvaldei, Peldu ielā 5, Liepājā, LV-3401, vai elektroniski parakstītus, adresējot to buvvalde@liepaja.lv (<mailto:buvvalde@liepaja.lv>)
. Iesniegumā fiziskām personām jānorāda vārds, uzvārds, dzīves vietas adrese un tālruna numurs, juridiskām personām nosaukums, reģistrācijas numurs, adrese un tālruna numurs;
- elektroniski vienotajā ģeotelpiskās informācijas portālā – www.geolatvija.lv (https://geolatvija.lv/geo/tapis#document_16453).

Par izmaiņām publiskās apspriešanas norisē aicinām sekot līdzī aktuālajai informācijai plašsaziņas līdzekļos, pašvaldības mājaslapā un valsts vienotajā ģeotelpiskās informācijas portālā www.geolatvija.lv (<https://geolatvija.lv/geo/#/>).

Papildu informācija

Anete Bērziņa
Teritorijas plānotāja (kartogrāfe)
Liepājas pilsētas būvvalde
Tālrunis: [63 404 427](tel:63404427)
([tel:63 404 427](tel:63404427))

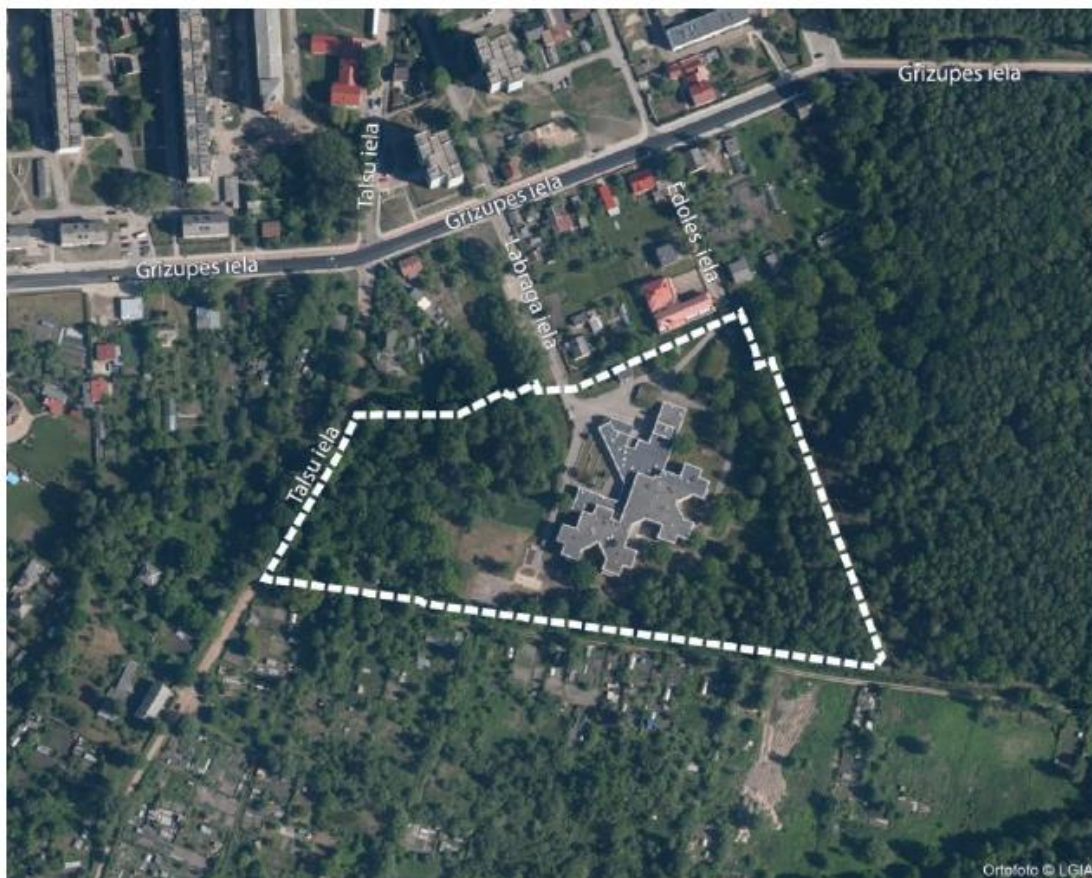
E-pasts: anete.berzina@liepaja.lv
(<mailto:anete.berzina@liepaja.lv>)

Aktualizēts paziņojums pašvaldības tīmekļa vietnē - www.liepaja.lv:

<https://www.liepaja.lv/notiks-lokalplanojuma-labraga-iela-11-un-talsu-iela-4-attalinata-publiiskas-apspriesanas-sanaksme/>

Notiks lokālplānojuma Labraga ielā 11 un Talsu ielā 4 attālinātā publiskās apspriešanas sanāksme

1. aprīlis, 2021 Pašvaldība



Lokālplānojuma teritorija Zaļajā birzī - Labraga ielā 11 un Talsu ielā 4

https://faili.liepaja.lv/Bildes/Pasvaldiba/Ortofoto_LabragaLP.jpg

Pašvaldība aicina iedzīvotājus un citus interesentus pierēģistrēties un piedalīties attālinātajā lokālplānojuma, kas groza Liepājas pilsētas teritorijas plānojumu zemesgabaliem Labraga ielā 11 un Talsu ielā 4, publiskās apspriešanas sanāksmē.

Ņemot vērā 24. martā izsludināto likumu "Grozījumi Covid-19 infekcijas izplatības pārvaldības likumā", lokālplānojuma, kas groza Liepājas pilsētas teritorijas plānojumu zemesgabaliem Labraga ielā 11 un Talsu ielā 4, Liepājā, 1. redakcijas publiskās apspriešanas sanāksme notiks pirmdien, 12. aprīlī, plkst. 17.00, attālināti, izmantojot platformu ZOOM.

Lai piedalītos sanāksmē, ir nepieciešams iepriekš reģistrēties: ej.uz/LabragaLP

Reģistrācijas saite ir pieejama arī valsts vienotajā ģeotelpiskās informācijas portālā www.geolatvija.lv
(<https://geolatvija.lv/geo/>)

, kā arī lokālpārskata izstrādātāja tīmekļvietnē www.grupa93.lv
(<https://www.grupa93.lv/lv/>)

Ar lokālpārskata 1. redakcijas materiāliem var iepazīties Peldu ielā 5, ēkas pirmā stāva foajē, tīmekļvietnes sadaļā [Lokālpārskati](#)
(<https://www.liepaja.lv/lokalplanojumi/>)

, valsts vienotajā ģeotelpiskās informācijas portālā www.geolatvija.lv
(<https://geolatvija.lv/geo/#/>)

, kā arī lokālpārskata izstrādātāja tīmekļvietnē www.grupa93.lv
(<https://www.grupa93.lv/lv/>)

Jautājumu un neskaidrību gadījumā rakstiet uz e-pastu: anete.berzina@liepaja.lv
(<mailto:anete.berzina@liepaja.lv>)

vai zvaniet pa tālruni: [63 404 427](tel:63404427)
([tel:63 404 427](tel:63404427))

Līdz 20. aprīlim publiskajai apspriešanai un institūciju atzinuma saņemšanai ir nodota lokālpārskata redakcija, ko izstrādājusi SIA "Grupa93" sadarbībā ar Liepājas pilsētas būvvaldes speciālistiem. Lokālpārskats izstrādāts ar mērķi radīt priekšnoteikumus daudzveidīgākai pašvaldības nekustamo īpašumu izmantošanai.

Lokālpārskata redakcija paredz grozīt Liepājas pilsētas teritorijas plānojumu zemesgabaliem Zaļajā birzī - Labraga ielā 11 un Talsu ielā 4.

Dokumentā ir piedāvāti risinājumi pašvaldībai piederošo nekustamo īpašumu izmantošanai ne tikai pašvaldības funkciju veikšanai, bet arī citām - ar uzņēmējdarbību saistītām darbībām.

Lokālpārskata izstrādes ietvaros ir veikti grozījumi spēkā esošajā Liepājas pilsētas teritorijas plānojumā, noteikts funkcionālais zonējums - Publiskās apbūves teritorija (P4). Šāds zonējums, atļautās izmantošanas un attiecīgie apbūves parametri ir noteikti, izvērtējot gan esošo, gan plānoto teritorijas izmantošanu, tādējādi ir paredzēta nekustamo īpašumu racionāla izmantošana.

Publiskā apspriešanas mērķis ir nodrošināt iespēju sabiedrībai un institūcijām izvērtēt piedāvātos grozījumus.

Lokālpārskata izstrādi finansē pašvaldība.

Informāciju sagatavoja

Aigars Štāls
Būvvaldes sabiedrisko attiecību speciālists
Tālrunis: [26 444 290](tel:26444290)
([tel:26 444 290](tel:26444290))
E-pasts: aigars.stals@liepaja.lv
(<mailto:aigars.stals@liepaja.lv>)

Papildus, 1. aprīlī informācija aktualizēta arī pašvaldības tīmekļa vietnē www.liepaja.lv, sadaļā
Liepājniekiem/Iedzīvotāju līdzdalība/Publiskās apspriešanas:
<https://www.liepaja.lv/attistibas-planosanas-dokumentu-apspriesana/>

Attīstības plānošanas dokumentu apspriešana

Liepājas pilsētas pašvaldībai ir pienākums izstrādāt ilgtermiņa un īstermiņa attīstības plānošanas dokumentus un nodrošināt to ieviešanu un uzraudzību.

Aktuāli

- Aicinām piedalīties lokālplānojuma Labraga ielā 11 un Talsu ielā 4, publiskajā apspriešanā. Publiskās apspriešanas termiņš ir pagarināts līdz 20. aprīlim (iepriekš tas bija noteikts - līdz 28. februārim). [Lasīt vairāk.](#)
 - **12. aprīlī, plkst. 17.00**, attālināti, izmantojot platformu ZOOM notiks lokālplānojuma publiskās apspriešanas sanāksme. [Lasīt vairāk.](#)
- Aicinām piedalīties Krūmu un Jūrkalnes ielas lokālplānojuma publiskajā apspriešanā. Publiskās apspriešanas termiņš: no 2021. gada 1. februāra līdz 14. martam. [Lasīt vairāk.](#)
 - **13. aprīlī, plkst. 17.00**, attālināti, izmantojot platformu ZOOM notiks lokālplānojuma un Vides pārskata publiskās apspriešanas sanāksme. [Lasīt vairāk.](#)

Plānošanas dokumentu un to grozījumu izstrādē var līdzdarboties arī iedzīvotāji, piedaloties sabiedriskajās apspriedēs, iesaistoties darba grupās, vai arī dokumenta izstrādes laikā par to izsakot rakstveida vai mutvārdu viedokli.

Informācija par attīstības plānošanas dokumentu izstrādes uzsākšanu un iedzīvotāju līdzdarbības iespējām tiek publicēta pašvaldības mājaslapā. Paziņojumā ir iekļauta informācija par publiskās apspriešanas kārtību, vietu un termiņiem, kur un kad var iepazīties ar attīstības plānošanas dokumentiem un iesniegt rakstveida priekšlikumus un atsauksmes.

Ir divu veidu apspriešanas formas, kurā tiek iesaistīti iedzīvotāji: publiskā apspriešana un sabiedriskā apspriešana.

Paziņojums Liepājas kalendāra Pasākumu sadaļā: <https://kalendars.liepaja.lv/lv/2021-04-12:35174>

Labraga un Talsu ielas lokālplānojuma publiskā apspriešana

12.04.2021. 17.00–19.00
Tiešsaistē



Pašvaldība aicina iedzīvotājus un citus interesentus pierēģistrēties un piedalīties attālinātājā lokālplānojuma, kas groza Liepājas pilsētas teritorijas plānojumu zemesgabaliem Labraga ielā 11 un Talsu ielā 4, publiskās apspriešanas sanāksmē.

Lai piedalītos sanāksmē, ir nepieciešams iepriekš reģistrēties: ej.uz/LabragaLP

Plašāka informācija par publiskās apspriešanas sanāksmi pašvaldības tīmekļvietnē www.liepaja.lv

Maksa

Mājaslapa
Rīkotājs
Kontaktpersona
Tālrunis
E-pasts
Nosūtīt uz

Bezmaksas

<https://www.liepaja.lv/>
Liepājas pilsētas pašvaldības administrācija
Anete Bērziņa
63404427
anete.berzina@liepaja.lv

Google Calendar

Ical

Paziņojums portālā www.lriepaja.lv :

<https://lriepaja.lv/vide/var-piedalities-lokalplanojuma-labraga-11-un-talsu/>

Var piedalīties Labraga 11 un Talsu 4 lokālpārplānojuma publiskajā apspriešanās



Lokālpārplānojuma teritorija Zaļajā birzī – Labraga ielā 11 un Talsu ielā 4. Šo zemesgabalu turpmākās izmantošanas iespējas un ietekmi uz pilsētvidi publiskajā apspriešanās ir aicināts vērtēt ikviens iedzīvotājs. Autors: SIA "Grupa93"

Autors: lriepaja.lv
Datums: 1.02.2021

Dalies ar šo zīgu:

Birkas: [lokālpārplānojums](#), [sabiedriskā apspriešana](#), [Būvvalde](#), [Labraga 11](#), [Talsu 4](#)

No pirmdienas, 1.februāra, publiskajai apspriešanai un institūciju atzinuma saņemšanai ir nodota lokālpārplānojuma redakcija, ko izstrādājis SIA "Grupa93" sadarbībā ar Liepājas pilsētas būvvaldes speciālistiem. Lokālpārplānojums izstrādāts ar mērķi radīt priekšnoteikumus daudzveidīgāki pašvaldības nekustamo īpašumu izmantošanai, informēt Būvvaldes sabiedrisko attiecību speciālists Aigars Štāls.

Publiskā apspriešana turpināsies līdz 28.februārim.

Dokuments paredz grozīt Liepājas pilsētas teritorijas plānojumu zemesgabaliem Zaļajā birzī – Labraga ielā 11 un Talsu ielā 4.

Lokālpārplānojuma redakcijā ir piedāvāti risinājumi pašvaldībai piederošo nekustamo īpašumu izmantošanai ne tikai pašvaldības funkciju veikšanai, bet arī citām – ar uzņēmējdarbību saistītām darbībām.

Lokālpārplānojuma izstrādes ietvaros veikti grozījumi spēkā esošajā Liepājas pilsētas teritorijas plānojumā, noteikts funkcionālais zonējums – Publiskās apbūves teritorija (P4). Šāds zonējums, atļautās izmantošanas un attiecīgie apbūves parametri ir noteikti, izvērtējot gan esošo, gan plānoto teritorijas izmantošanu, tādējādi ir paredzēta nekustamo īpašumu racionāla izmantošana.

Publiskā apspriešanas mērķis ir nodrošināt iespēju sabiedrībai un institūcijām izvērtēt piedāvātos grozījumus, ietekmi uz uzņēmējdarbības un pilsētvides attīstību noteiktajā teritorijā, kā arī uz dabas vidi.

Lokālpārplānojuma izstrādi finansē pašvaldība.

Tā kā valstī ir noteikta ārkārtas situācija, tad apspriešanas norise ietekmēs turpmākie valdības lēmumi. Apspriešanas laiks tiks pagarināts, ja ārkārtējā situācija turpināsies, nodrošinot apspriešanu vēl divas nedēļas pēc ārkārtējās situācijas beigām – šajā laikā notiks publiskās apspriešanas sanāksme.

Šobrīd publiskās apspriešanas sanāksme ir plānota 24. februārī, pulksten 17.00, Liepājas pilsētas domes Lielajā zālē, Rožu ielā 6. Sanāksmes norises vieta un laiks tiks precizēti pēc ārkārtējās situācijas beigām, un tā norisināsies atbilstoši noteiktajiem pulcēšanās un citiem ierobežojumiem.

Ar lokālpārplānojuma 1. redakcijas materiāliem ikviens interesents var iepazīties Peldu ielā 5, ēkas pirmā stāva foajē, katru darba dienu no pulksten 8.30 līdz 17.00 (pirmdienās līdz pulksten 18.00, piektdienās līdz pulksten 16.00), valsts vienotajā ģeotelpiskās informācijas portālā www.geolatvija.lv, kā arī lokālpārplānojuma izstrādātāja mājaslapā www.grupa93.lv.

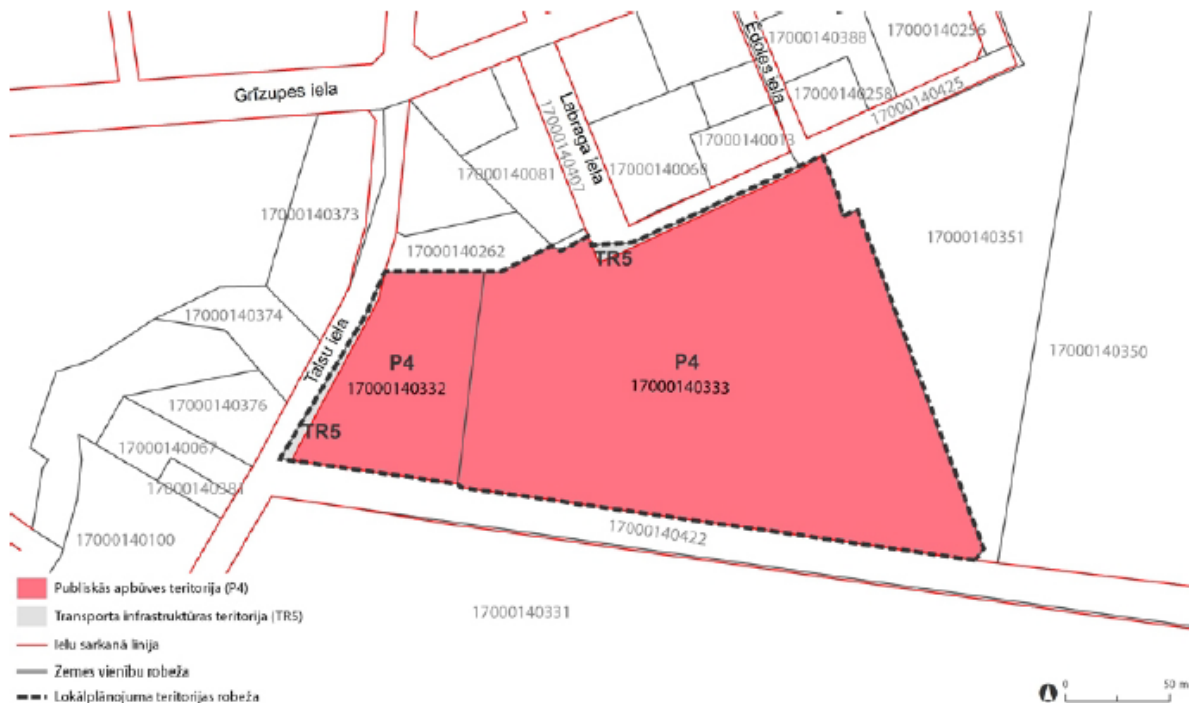
Jāatceras, ka ārkārtējās situācijas laikā apmeklētāju pieņemšana klātienē diemžēl nenotiek.

Iedzīvotājus aicinām sekot līdzi aktuālajai informācijai plašsaziņas līdzekļos, pašvaldības mājaslapā un valsts vienotajā ģeotelpiskās informācijas www.geolatvija.lv.

Aktualizēts paziņojums portālā www.lriepaja.lv:

<https://lriepaja.lv/vid/pagarinats-termins-labraga-ielas-lokalplanojuma-ap/>

Pagarināts termiņš Labraga ielas lokalplanojuma apspriešanai



Lokālpārplānojuma teritorija Zaļajā birzī – Labraga ielā 11 un Talsu ielā 4.

Autors: lriepaja.lv

Datums: 23.02.2021

Birkas: [sabiedriskā apspriešana](#), [lokālpārplānojums](#), [Talsu 4](#), [Labraga 11](#)

Dalies ar šo ziņu:

No pirmdienas, 1.februāra, publiskajai apspriešanai un institūciju atzinuma saņemšanai ir nodota lokālpārplānojuma redakcija, ko izstrādājusi SIA "Grupa93" sadarbībā ar Liepājas pilsētas būvvaldes speciālistiem. Lokālpārplānojums izstrādāts ar mērķi radīt priekšnoteikumus daudzveidīgākai pašvaldības nekustamo īpašumu izmantošanai.

Publiskā apspriešanas termiņš ir pagarināts līdz 20.aprīlim (iepriekš tas bija noteikts – līdz 28.februārim), informē Būvvaldes sabiedrisko attiecību speciālists Aigars Štāls.

Šobrīd publiskās apspriešanas sanāksme no 24.februāra ir pārcelta uz 12.aprīli, pulksten 17, Liepājas pilsētas domes Lielajā zālī Rožu ielā 6.

Tā kā valstī ir noteikta ārkārtas situācija, tad apspriešanas norisi ietekmēs turpmākie valdības lēmumi, un iespējamās izmaiņas.

Lokālpārskata redakcija paredz grozīt Liepājas pilsētas teritorijas plānojumu zemesgabaliem Zaļajā birzī – Labraga ielā 11 un Talsu ielā 4.

Dokumentā ir piedāvāti risinājumi pašvaldībai piederošo nekustamo īpašumu izmantošanai ne tikai pašvaldības funkciju veikšanai, bet arī citām – ar uzņēmējdarbību saistītām darbībām.

Lokālpārskata izstrādes ietvaros veikti grozījumi spēkā esošajā Liepājas pilsētas teritorijas plānojumā, noteikts funkcionālais zonējums – Publiskās apbūves teritorija (P4). Šāds zonējums, atļautās izmantošanas un attiecīgie apbūves parametri ir noteikti, izvērtējot gan esošo, gan plānoto teritorijas izmantošanu, tādējādi ir paredzēta nekustamo īpašumu racionāla izmantošana.

Publiskā apspriešanas mērķis ir nodrošināt iespēju sabiedrībai un institūcijām izvērtēt piedāvātos grozījumus, ietekmi uz uzņēmējdarbības un pilsētvides attīstību noteiktajā teritorijā, kā arī uz dabas vidi.

Lokālpārskata izstrādi finansē pašvaldība.

Ar lokālpārskata 1. redakcijas materiāliem ikviens interesents var iepazīties Peldu ielā 5, ēkas pirmā stāva foajē, katru darba dienu no pulksten 8.30 līdz 17.00 (pirmdienās līdz pulksten 18.00, piektdienās līdz pulksten 16.00), valsts vienotajā ģeotelpiskās informācijas portālā www.geolatvija.lv, kā arī lokālpārskata izstrādātāja mājaslapā www.grupa93.lv.

Jāatceras, ka ārkārtējās situācijas laikā apmeklētāju pieņemšana klātienē diemžēl nenotiek.

Iedzīvotājus aicinām sekot līdzi aktuālajai informācijai plašsaziņas līdzekļos, pašvaldības mājaslapā un valsts vienotajā ģeotelpiskās informācijas www.geolatvija.lv.

Paziņojums portālā www.liepajniekiem.lv:

<https://www.liepajniekiem.lv/zinas/sabiedriba/pagarina-publiskas-apspriesanas-terminu-par-lokalplanojumu-labraga-iela-11-un-talsu-iela-4/>

Pagarina publiskās apspriešanas termiņu par lokālplānojumu Labraga ielā 11 un Talsu ielā 4

No 1.februāra publiskajai apspriešanai un institūciju atzinuma saņemšanai nodota lokālplānojuma redakcija, ko izstrādājusi SIA "Grupa93" sadarbībā ar Liepājas pilsētas būvvaldes speciālistiem.



foto: liepajniekiem.lv

23.02.2021 17:18

liepajniekiem.lv

Būvvaldes pārstāvis Aigars Štāls informē, ka publiskās apspriešanas termiņš pagarināts līdz 20.aprīlim. Šobrīd publiskās apspriešanas sanāksme no 24.februāra pārceļta uz 12.aprīli pulksten 17, Liepājas pilsētas domes Lielajā zālē, Rožu ielā 6.

Tā kā valstī ir noteikta ārkārtas situācija, tad apspriešanas norisi ietekmēs turpmākie valdības lēmumi, un iespējamās izmaiņas.

Jau vēstīts, ka lokālplānojuma redakcija paredz grozīt Liepājas pilsētas teritorijas plānojumu zemesgabaliem Zaļajā birzī – Labraga ielā 11 un Talsu ielā 4.

Dokumentā piedāvāti risinājumi pašvaldībai piederošo nekustamo īpašumu izmantošanai ne tikai pašvaldības funkciju veikšanai, bet arī citām – ar uzņēmējdarbību saistītām darbībām.

Lokālplānojuma izstrādes ietvaros veikti grozījumi spēkā esošajā Liepājas pilsētas teritorijas plānojumā, noteikts funkcionālais zonējums – Publiskās apbūves teritorija (P4).

Šāds zonējums, atļautās izmantošanas un attiecīgie apbūves parametri ir noteikti, izvērtējot gan esošo, gan plānoto teritorijas izmantošanu, tādējādi ir paredzēta nekustamo īpašumu racionāla izmantošana.

Publiskā apspriešanas mērķis ir nodrošināt iespēju sabiedrībai un institūcijām izvērtēt piedāvātos grozījumus, ietekmi uz uzņēmējdarbības un pilsētvides attīstību noteiktajā teritorijā, kā arī uz dabas vidi.

Lokālplānojuma izstrādi finansē pašvaldība.

Ar lokālplānojuma 1. redakcijas materiāliem ikviens interesents var iepazīties Peldu ielā 5, ēkas pirmā stāva foajē, katru darba dienu no pulksten 8.30 līdz 17 (pirmdienās līdz pulksten 18, piektdienās līdz 16), valsts vienotajā ģeotelpiskās informācijas portālā www.geolatvija.lv, kā arī lokālplānojuma izstrādātāja mājaslapā www.grupa93.lv.



Lokālplānojuma teritorija Zaļajā birzī – Labraga ielā 11 un Talsu ielā 4. Šo zemesgabalu turpmākās izmantošanas iespējas un ietekmi uz pilsētvidi publiskajā apspriešanā ir aicināts vērtēt ikviens iedzīvotājs. Autors: SIA "Grupa93"

Paziņojums izdevumā "Kurzemes Vārds", 2021. gada 1. februāra numurā, 7.lpp.:

Liepāja

Būvvalde

PAZIŅOJUMS

par Lokālplānojuma, kas groza Liepājas pilsētas teritorijas plānojumu zemesgabaliem Labraga ielā 11 un Talsu ielā 4, Liepājā, 1. redakcijas publisko apspriešanu

Liepājas pilsētas dome 2021. gada 21. janvārī pieņēma lēmumu Nr.27/1 par Lokālplānojuma, kas groza Liepājas pilsētas teritorijas plānojumu zemesgabaliem Labraga ielā 11 un Talsu ielā 4, Liepājā, 1. redakcijas nodošanu publiskajai apspriešanai un institūciju atzinumu saņemšanai. Plānošanas dokumentu izstrādājusi SIA "Grupa93" (K. Barona iela 3-4, Rīga, LV-1050, tel. 27373939, www.grupa93.lv) sadarbībā ar Liepājas pilsētas būvvaldes speciālistiem.

**Publiskās apspriešanas termiņš:
no 2021. gada 1. februāra līdz 28. februārim.**

Apspriešanas laiks tiks pagarināts, ja ārkārtējā situācija turpināsies, nodrošinot apspriešanu vēl divas nedēļas pēc ārkārtējās situācijas beigām, kuru laikā notiks publiskās apspriešanas sanāksme.

**Publiskās apspriešanas sanāksme plānota 24. februārī plkst. 17.00
Liepājas pilsētas domes lielajā zālē, Rožu ielā 6, Liepājā.**

**Publiskās apspriešanas sanāksmes norises vieta un laiks tiks precizēti
pēc ārkārtējās situācijas beigām, un tā norisināsies atbilstoši noteiktiem
pulcēšanās ierobežojumiem.**

Ar lokālplānojuma 1. redakcijas materiāliem var iepazīties Peldu ielā 5, ēkas pirmā stāva foajē, katru darba dienu no plkst. 8.30 līdz 17.00 (pirmdienās līdz plkst. 18.00, piektdienās līdz plkst. 16.00), pašvaldības mājaslapā www.liepaja.lv, valsts vienotajā ģeotelpiskās informācijas portālā www.geolatvija.lv, kā arī lokālplānojuma izstrādātāja mājaslapā www.grupa93.lv.

Ārkārtējās situācijas laikā apmeklētāju pieņemšana klātienē nenotiek. Rakstiskus viedokļus un priekšlikumus līdz publiskās apspriešanas pēdējai dienai ieskaitot šobrīd var izteikt:

- iesniedzot vai sūtot pa pastu Liepājas pilsētas būvvaldei, Peldu ielā 5, Liepājā, LV-3401, vai elektroniski parakstītus, adresējot to buvvalde@liepaja.lv. Iesniegumā fiziskām personām jānorāda vārds, uzvārds, dzīves vietas adrese un tālruna numurs, juridiskām personām – nosaukums, reģistrācijas numurs, adrese un tālruna numurs;
- elektroniski vienotajā ģeotelpiskās informācijas portālā – www.geolatvija.lv.

Par izmaiņām publiskās apspriešanas norisē aicinām sekot līdzī aktuālajai informācijai plašsaziņas līdzekļos, pašvaldības mājaslapā un valsts vienotajā ģeotelpiskās informācijas portālā www.geolatvija.lv.

**Jautājumu un neskaidrību gadījumā rakstiet uz e-pastu:
anete.berzina@liepaja.lv vai zvaniet pa tālruni: 63 404 427.**

Paziņojuma precizējums izdevumā "Kurzemes Vārds", 2021. gada 22. februāra numurā:

Kurzemes Vārds PIRMDIENA, 2021. gada 22. februāris

SLUDINĀJUMI PIENĒM REKLĀM

Liepāja[®] Būvvalde

PAZIŅOJUMA

par lokālpārskata Labraga un Talsu ielā publiskās apspriešanas
uzsākšanu (publicēts "Kurzemes Vārda" 2021. gada 1. februārī)

PRECIZĒJUMS

Lokālpārskata, kas groza Liepājas pilsētas teritorijas plānojumu
zemesgabaliem Labraga ielā 11 un Talsu ielā 4, Liepājā, 1. redakcijas
publiskās apspriešanas termiņš pagarināts līdz 20. aprīlim.
Apspriešana tika uzsākta 1. februārī.

Publiskās apspriešanas sanāksme pārcelta uz 12. aprīli plkst. 17.00,
Liepājas pilsētas domes Lielajā zālē, Rožu ielā 6, Liepājā.

Publiskās apspriešanas sanāksmes norises vieta un laiks var tikt
precizēti papildus – pēc ārkārtējās situācijas beigām, un tā norisināsies
atbilstoši noteiktajiem pulcēšanās ierobežojumiem.

Ar lokālpārskata 1. redakcijas materiāliem joprojām var iepazīties Pel-
du ielā 5, ēkas pirmā stāva foajē, pašvaldības mājaslapā www.liepaja.lv,
valsts vienotajā ģeotelpiskās informācijas portālā www.geolatvija.lv, kā arī
lokālpārskata izstrādātāja mājaslapā www.grupa93.lv.

Rakstiskus viedokļus un priekšlikumus līdz publiskās apspriešanas
pēdējai dienai var izteikt:

- iesniedzot vai sūtot pa pastu Liepājas pilsētas būvvaldei, Peldu
ielā 5, Liepājā, LV-3401, vai elektroniski parakstītus, adresējot
buvvalde@liepaja.lv. Iesniegumā fiziskām personām jānorāda vārds,
uzvārds, dzīvesvietas adrese un tālruna numurs, juridiskām perso-
nām – nosaukums, reģistrācijas numurs, adrese un tālruna numurs;
- elektroniski vienotajā ģeotelpiskās informācijas portālā
www.geolatvija.lv.

Iespējamām turpmākajām izmaiņām publiskās apspriešanas norisē
aicinām sekot līdzī aktuālajai informācijai plašsaziņas līdzekļos,
pašvaldības mājaslapā un valsts vienotajā ģeotelpiskās informācijas
portālā www.geolatvija.lv.

**Jautājumu un neskaidrību gadījumā rakstiet uz e-pastu:
anete.berzina@liepaja.lv vai zvaniet pa tālruni: 63 404 427.**

Paziņojuma precizējums izdevumā "Kurzemes Vārds", 2021. gada 1. aprīļa numurā:

Liepāja Būvvalde

Paziņojums
par lokālplānojuma Labraga un Talsu ielā
publiskās apspriešanas sanāksmes norisi attālināti,
izmantojot platformu ZOOM

Nemot vērā 24. martā izsludināto
likumu "Grozījumi Covid-19 infekcijas izplatības
pārvaldības likumā", lokālplānojuma, kas groza Liepājas
pilsētas teritorijas plānojumu zemesgabaliem Labraga
ielā 11 un Talsu ielā 4, Liepājā, 1. redakcijas **publiskās
apspriešanas sanāksme notiks pirmdien, 12. aprīlī, plkst.
17.00 attālināti, izmantojot ZOOM.**

Lai piedalītos sanāksmē, ir nepieciešams iepriekš
reģistrēties: <https://ej.uz/LabragaLP>

Reģistrācijas saite ir pieejama/atrodama: pašvaldības
mājaslapā www.liepaja.lv, valsts vienotajā ģeotelpiskās
informācijas portālā www.geolatvija.lv, kā arī
lokālplānojuma izstrādātāja mājaslapā www.grupa93.lv.

Ar lokālplānojuma 1. redakcijas materiāliem var
iepazīties Peldu ielā 5, ēkas pirmā stāva foajē,
pašvaldības mājaslapā www.liepaja.lv, valsts vienotajā
ģeotelpiskās informācijas portālā www.geolatvija.lv, kā arī
lokālplānojuma izstrādātāja mājaslapā www.grupa93.lv.

**Jautājumu un neskaidrību gadījumā rakstiet uz e-pastu:
anete.berzina@liepaja.lv vai zvaniet pa tālruni: 63 404 427.**

SEKO MUMS:    

Paziņojums izstrādātāja SIA "Grupa93" mājas lapā www.grupa93.lv (iekļaujot visus paziņojuma precizējumus):

<https://www.grupa93.lv/lv/pazinojumi/lokalplanojums-labragaiela/>

27/01/2021

LOKĀLPLĀNOJUMA ZEMESGABALIEM LABRAGA IELĀ 11 UN TALSU IELĀ 4, LIEPĀJĀ PUBLISKĀ APSPRIEŠANA

Paziņojumā veikti precizējumi 22.02.2021. un 01.04.2021.

Liepājas pilsētas pašvaldība 2021. gada 21. janvārī ir pieņēmusi lēmumu Nr.27/1 "Par lokālpārvaldes redakcijas nodošanu publiskajai apspriešanai un institūciju atzinumu saņemšanai".

Lokālpārvaldes **mērķis** ir sekmēt un nodrošināt ilglaicīgu Liepājas pilsētas pašvaldībai piederošo nekustamo īpašumu izmantošanu saskaņā ar teritorijas plānojuma nosacījumiem, kā arī nodrošināt sabiedrībai iespēju iegūt informāciju, izteikt savu viedokli un piedalīties lokālpārvaldes izstrādāšanas procesā. Lokālpārvaldes būtība ir veikt grozījumus spēkā esošajā Liepājas pilsētas teritorijas plānojumā noteiktajā funkcionālajā zonējuma lokālpārvaldes teritorijā, radot priekšnoteikumus daudzveidīgākai pašvaldības nekustamo īpašumu izmantošanai un uzņēmējdarbības attīstībai, nodrošinot nekustamo īpašumu racionālu izmantošanu ne tikai pašvaldības funkciju realizēšanai.

Lokālpārvaldes izstrādes ierosinātājs – Liepājas pilsētas pašvaldība, Rožu iela 6, Liepāja, LV-3401, kontaktpersona – Teritorijas plānotāja Anete Bērziņa, tālr. 63404427, e-pasts: anete.berzina@liepaja.lv.

Lokālpārvaldes izstrādātājs – SIA "Grupag3", Krišjāņa Barona iela 3-4, Rīga LV-1050, kontaktpersona – projektu vadītāja Klīta Alpa-Šulmane, tālr. 22003760, e-pasts: klinta@gg3.lv.

Lokālpārvaldes 1. redakcijas publiskās apspriešanas termiņš: **no 2021. gada 1. februāra līdz 28. februārim. Publiskās apspriešanas termiņš pagarināts no 28. februāra līdz 20. aprīlim.**

Gadījumā, ja valstī noteiktā ārkārtas situācija tiks pagarināta, attiecīgi tiks pagarināts arī lokālpārvaldes publiskās apspriešanas termiņš, nodrošinot apspriešanu vēl divas nedēļas pēc ārkārtējās situācijas beigām, kuru laikā notiks arī publiskās apspriešanas sanāksme.

Publiskās apspriešanas sanāksme plānota 24. februārī plkst. 17.00 Liepājas pilsētas domes Lielajā zālē, Rožu ielā 6, Liepājā. **Publiskās apspriešanas sanāksme tiek pārcelta uz 12. aprīli, plkst. 17.00, Liepājas pilsētas domes Lielajā zālē, Rožu ielā 6.**

Ņemot vērā 24. martā izsludināto likumu "Grozījumi Covid-19 infekcijas izplatības pārvaldības likumā" (stājās spēkā 25. martā), lokālpārvaldes publiskās apspriešanas sanāksme notiks pirmsdien, 12. aprīlī, plkst. 17.00, attālināti, tiešsaistē, izmantojot platformu ZOOM.

Lai piedalītos sanāksmē, ir nepieciešams iepriekš reģistrēties: www.ej.uz/LabragaLP

Publiskās apspriešanas laikā ar lokālplānojuma 1. redakciju izdrukas formā var iepazīties Liepājas pilsētas būvvaldes telpās Peldu ielā 5, pirmā stāva foajē, katru darba dienu no plkst. 8.30 līdz 17.00 (pirmdienās līdz plkst. 18.00, piektdienās līdz plkst. 16.00), savukārt elektroniskā formā – valsts vienotajā ģeotelpiskās informācijas portālā https://geolatvija.lv/geo/tapis#document_16453 . pašvaldības mājas lapā www.liepaja.lv, kā arī lokālplānojuma izstrādātāja mājas lapā www.grupa93.lv.

Rakstiskus priekšlikumus un ierosinājumus var iesniegt līdz publiskās apspriešanas pēdējai dienai (ieskaitot):

- iesniedzot vai sūtot pa pastu Liepājas pilsētas būvvaldei, Peldu ielā 5, Liepājā, LV-3401, vai elektroniski parakstītus, adresējot to buvvalde@liepaja.lv. Iesniegumā fiziskām personām jānorāda vārds, uzvārds, dzīves vietas adrese un tālruņa numurs, juridiskām personām – nosaukums, reģistrācijas numurs, adrese un tālruņa numurs;
- valsts vienotajā ģeotelpiskās informācijas portālā www.geolatvija.lv.

Par izmaiņām publiskās apspriešanas norisē aicinām sekot līdzī aktuālajai informācijai plašsaziņas līdzekļos, pašvaldības mājaslapā, izstrādātāja mājas lapā un valsts vienotajā ģeotelpiskās informācijas portālā www.geolatvija.lv

Lokālplānojuma 1. redakcijas materiāli pieejami **ŠEIT**.

[Publiskās apspriešanas planšete](#)

Publiskās apspriešanas laikā ar lokālplānojuma redakciju un Vides pārskata projektu drukātā formā katram interesentam ir iespējams iepazīties Liepājas pilsētas būvvaldes telpās Peldu ielā 5, pirmā stāva foajē, kur izvietota arī publiskās apspriešanas planšete:

LOKĀLPLĀNOJUMA zemesgabaliem Labraga ielā 11 un Talsu ielā 4, Liepājā



PUBLISKĀ APSPIEŠANA

01.02.2021. – 28.02.2021.

Liepājas pilsētas pašvaldība 2021. gada 21. janvārī ir pieņēmusi lēmumu Nr.27/1 "Par lokālplānojuma redakcijas nodotāņu publikācijai apspriešanai un institūciju atzinumu saņemšanai".

Lokālplānojuma mērķis ir sekmēt un nodrošināt ilglaicīgu Liepājas pilsētas pašvaldībai piederējo nekustamo īpašumu izmantošanu saskaņā ar teritorijas plānojuma nosacījumiem, kā arī nodrošināt sabiedrībai iespēju iegūt informāciju, izteikt savu viedokli un piedalīties lokālplānojuma izstrādes procesā. Lokālplānojuma būtība ir veikt grozījumus spēkā esošajā Liepājas pilsētas teritorijas plānojumā noteiktajā funkcionālajā zonējumā lokālplānojuma teritorijā, radot priekšnoteikumus daudzveidīgākai pašvaldības nekustamo īpašumu izmantošanai un uzņēmējdarbības attīstībai, nodrošinot nekustamo īpašumu racionālu izmantošanu ne tikai pašvaldības funkciju realizēšanai.

Lokālplānojuma izstrādes ierosinātājs – Liepājas pilsētas pašvaldība, Rožu iela 6, Liepāja, LV-3401, kontaktpersona – Teritorijas plānotāja Anete Bērziņa, tālr. 63404427, e-pasts: anete.berzina@liepaja.lv.

Lokālplānojuma izstrādātājs – SIA "Grupa93", Krišjāņa Barona iela 3-4, Rīga LV-1050, tālr. 27373939, e-pasts: info@93.lv, www.grupa93.lv.

Lokālplānojuma 1. redakcijas publiskās apspriešanas termiņš: no 2021. gada 1. februāra līdz 28. februārim.

Godījumā, ja valstī noteiktā ārkārtas situācija tiks pagarināta, attiecīgi tiks pagarināts arī lokālplānojuma publiskās apspriešanas termiņš, nodrošinot apspriešanu vēl divas nedēļas pēc ārkārtējās situācijas beigām, kuru laikā notiks arī publiskās apspriešanas sanāksme.

Publiskās apspriešanas sanāksme plānota 24. februārī plkst. 17.00 Liepājas pilsētas domes Lielajā zalē, Rožu ielā 6, Liepājā.

Publiskās apspriešanas sanāksmes norises vieta un laiks tiks precizēti pēc ārkārtējās situācijas beigām, un tā norisināsies atbilstoši noteiktajiem pulcēšanās ierobežojumiem.

Publiskās apspriešanas laikā ar lokālplānojuma 1. redakciju izdrukās formā var iepazīties Liepājas pilsētas būvvaldes telpās Peldu ielā 5, pirmā stāva foajē, katru darba dienu no plkst. 8.30 līdz 17.00 (pirmdienās līdz plkst. 18.00, piektdienās līdz plkst. 16.00), savukārt elektroniskā formā – valsts vienotajā ģeotelpiskās informācijas portālā www.ģeotatvija.lv, pašvaldības mājas lapā www.liepaja.lv, kā arī lokālplānojuma izstrādātāja mājas lapā www.grupa93.lv.

Ārkārtējās situācijas laikā apmeklējumu pieņemšana klātienē nenotiek.

Rakstiskus priekšlikumus un ierosinājumus var iesniegt līdz publiskās apspriešanas pēdējai dienai (ieskaitot):

- » iesniedzot vai sūtīt pa pastu Liepājas pilsētas būvvaldei, Peldu ielā 5, Liepājā, LV-3401, vai elektroniski parakstus, adresējot to buvvalde@liepaja.lv, iesniedzot fiziskām personām jānorāda vārds, uzvārds, dzīves vietas adrese un tālruna numurs, juridiskām personām – nosaukums, reģistrācijas numurs, adrese un tālruna numurs;
- » valsts vienotajā ģeotelpiskās informācijas portālā www.ģeotatvija.lv.

Par izmaiņām publiskās apspriešanas norisē aicinām sekot līdzi aktuālajai informācijai plašsaziņas līdzekļos, pašvaldības mājas lapā un valsts vienotajā ģeotelpiskās informācijas portālā www.ģeotatvija.lv.



Lokālplānojuma teritorijā esošo nekustamo īpašumu shēma

Teritorijas novietojums

Lokālplānojuma teritorija atrodas Liepājas pilsētas austrumu daļā, Zajāļā birzē, teritorijas daļā starp Talsu, Grīzupes, 14. novembra bulvāra un Pulvera ielu – Labraga ielā 11 un Talsu ielā 4. Lokālplānojuma teritorijas kopējā platība ir 3,7 ha. Tajā ietilpst 2 pilnas zemes vienības.

Lokālplānojuma teritorijā, Labraga ielā 11 atrodas Liepājas bērnumams ar tam pieguļošo teritoriju, kas 1992. gadā tika būvēts aptuveni 120 dažāda vecuma bērniem, taču kopš 2008. gada tur dzīvojošo bērnu skaits ir strauji samazinājies, līdz ar to tiek plānots ēkā pakāpeniski ierīkot ilgstošas sociālās aprūpes un sociālās rehabilitācijas institūcijas senioriem, savukārt bērnumama esošos ierīcniekus paredzēts izmitināt citās ģimeneskai videi pietuvinātās mītnēs.

Lokālplānojuma teritoriju no rietumu un dienvidu puses ieskauj mazdārziņu teritorijas – gan otrpus Talsu ielai, gan otrpus plānotajai ielai. Mazdārziņu teritorijā uz dienvidiem no lokālplānojuma teritorijas ir izstrādāts lokālplānojums, kas paredz mājdzīvnieku kopsētas ierīkošanu. Austrumos lokālplānojuma teritorija robežojas ar Aspazijas birzes teritoriju – mežu ar paaugstinātiem mitruma apstākļiem, kas ir bez ierīkotām pastaigu takām un labiekārtojuma. Savukārt ziemeļos lokālplānojuma teritorija robežojas ar savrupmāju apbūves teritoriju, aiz kuras seko Grīzupes iela un daudzdzīvokļu apbūves zona.

Lokālplānojuma risinājumi

Ar šo lokālplānojumu tiek radīti priekšnosacījumi turpmākai teritorijas sabalansētai attīstībai gan esošās izmantošanas veiktīgai turpināšanai un attīstībai, gan jaunu attīstības ieceru realizācijai, lai īstenotu un nodrošinātu nekustamo īpašumu racionālu izmantošanu ne tikai pašvaldības funkciju realizēšanai.

Pamatojoties uz Ministru kabineta 2013. gada 30. aprīlī noteikumiem Nr.240 „Vāspārgie teritorijas plānošanas, izmantošanas un apbūves noteikumi” un valstī ieviesto vienoto funkcionālo zonu klasifikāciju, lokālplānojuma izstrādes ietvaros veikti grozījumi spēkā esošajā Liepājas pilsētas teritorijas plānojumā noteiktajā funkcionālajā zonējumā lokālplānojuma teritorijā – noteikts funkcionālais zonējums **Publiskās apbūves teritorija (P4)**, kas piedāvā plašu teritorijas atjaunās izmantošanas spektru, taču vienlaicīgi nav preturā ar plānoto teritorijas izmantošanu. Nelielās teritorijas daļās zemes vienībā Talsu ielā 4 un Labraga ielā 11, kas ietilpst Talsu ielas esošajās un Labraga un Labraga/Ēdoles savienojuma plānotajās sarkanajās līnijās, noteikts funkcionālais zonējums **Transporta infrastruktūras teritorija (TRS)**. Publiskās apbūves teritorijas funkcionālais zonējums, atļautās izmantošanas un attiecīgie apbūves parametri ir noteikti, izvērtējot gan esošo, gan plānoto teritorijas izmantošanu, kā arī apkārtnējo teritoriju attīstības tendences.

Lokālplānojuma izstrādes ietvaros īpašu uzmanību pievērsta arī teritorijā esošo koku aizsardzībai, nosakot nepieciešamību jaunās apbūves plānošanas gadījumā veikt dendroloģisko izpēti, identificējot aizsargājamus kokus, potenciālos aizsargājamus kokus, kā arī kokus, kurus vēlamas saglabāt (ainaviski vērtīgos un savdabīgos).

Lokālplānojuma risinājumi paredz Labraga ielas sarkano līniju paplašināšanu lokālplānojuma teritorijas virzienā, lai Labraga ielas un Ēdoles ielas savienojuma (E kategorijas iela) izbūves gadījumā būtu iespējams izvietot brauktuvi un inženiertilkus atbilstoši normatīvo aktu prasībām.

Lokālplānojuma izstrādes ietvaros balstoties uz institūciju – inženierkomunikāciju turētāju – sniegtajiem nosacījumiem, izstrādāti arī inženier tehniskās apgādes principiālie risinājumi, kas palīdz attēlot shēmās un konkrētājiem turpmākās būvprojektēšanas gaitā.



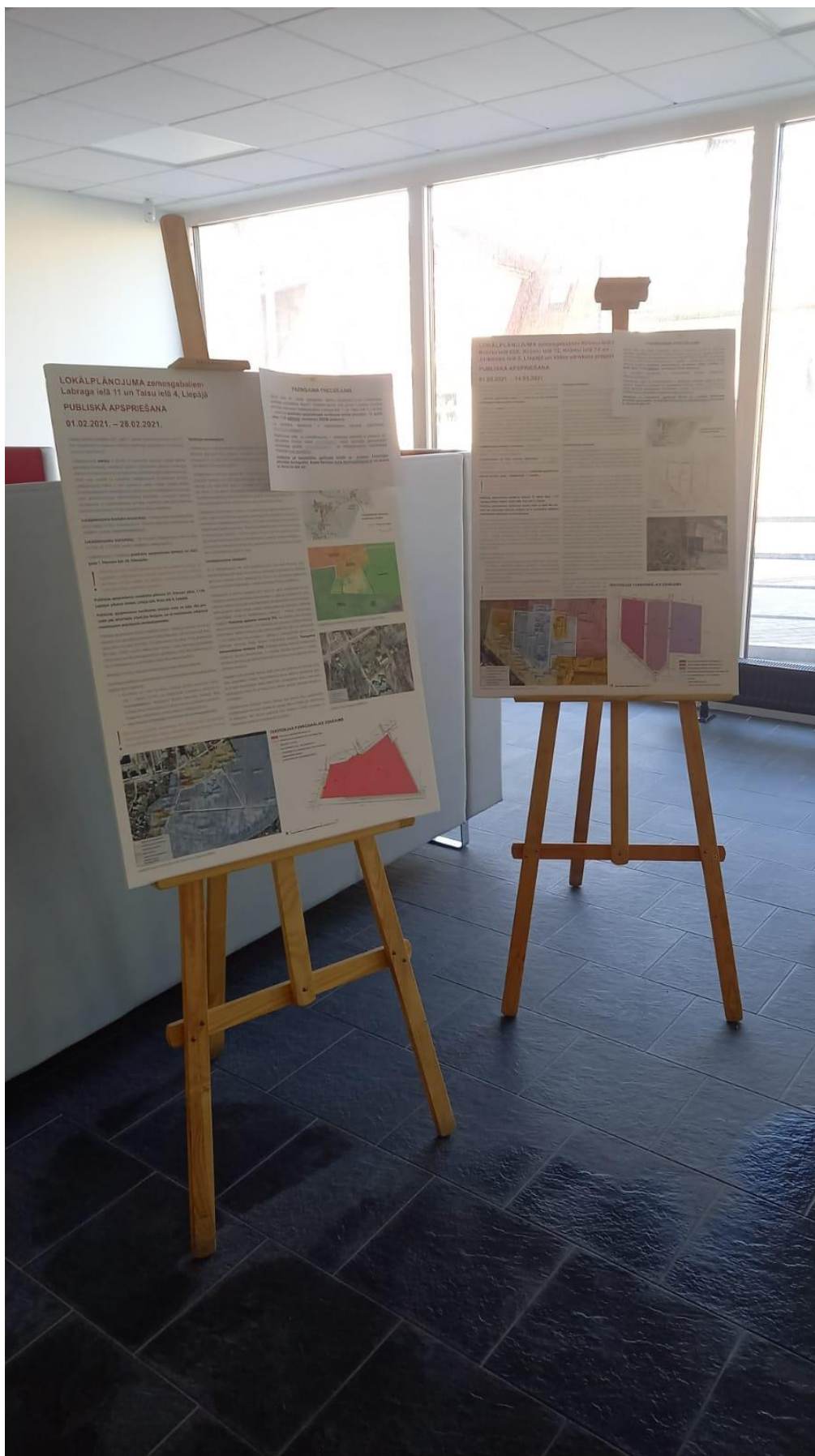
Lokālplānojuma teritorijas apkārtnes apbūves struktūras shēma



Sarkano līniju izmaiņu priekšlikums

TERITORIJAS FUNKCIONĀLAIS ZONĒJUMS





**Paziņojumi Valsts vienotajā ģeotelpiskās informācijas portālā www.geolatvija.lv:
https://geolatvija.lv/geo/tapis#document_16453**

Lokālplānojums, kas groza Liepājas pilsētas teritorijas plānojumu zemesgabaliem Labraga ielā 11 un Talsu ielā 4, Liepājā (1.0 redakcija)

APSPRIEŠANA

Publiskās apspriešanas norises periods: 01.02.2021. – 20.04.2021. (atlikušas 57 dienas)

Sabiedrības līdzdalības pasākumi

- Publiskās apspriešanas sanāksme

Pasākuma norises vieta: Liepājas pilsētas domes Lielajā zālē, Rožu ielā 6, Liepājā
Pasākuma norises laiks: 12.04.2021. plkst. 17:00
Kontaktinformācija: Teritorijas plānotāja (kartogrāfe) Anete Bērziņa, e-pasts: anete.berzina@liepaja.lv, tālrunis: 63 404 427.

iesniegt priekšlikumu

Plānošanas dokumenta sadaļas

- Teritorijas izmantošanas un apbūves noteikumi
- Grafiskā daļa
- Pasākējuma raksts
- Cita sadaļa

Lēmumi un ziņojumi

21.01.2021. Lēmums par nodotību publiskajai apspriešanai un institūcijām
06.04.2021. Par stratēģiskā ietekmes uz vidi novērtējuma procedūras izstrādi...

Lokālplānojums, kas groza Liepājas pilsētas teritorijas plānojumu zemesgabaliem Labraga ielā 11 un Talsu ielā 4, Liepājā (1.0 redakcija)

Publiskā apspriešana

Norises periods 01.02.2021 – 20.04.2021

Publiskajā apspriešanā ir svarīga līdzena līdzdalība. Priekšlikumi izskatāmi ne tikai par kādu atsevišķu jautājumu vai zemes vienību, bet arī kopumā par plānošanas dokumentā ietvertajiem atbilstības jautājumiem. Visi priekšlikumi būs izskatīti un pēc publiskās apspriešanas sniegtas atbildes.

iesniegt priekšlikumu

Mani iesniegtie priekšlikumi

Nāv iesniegtu priekšlikumu

Cita informācija

- Apmērotāju pienēšanas un rakstisko priekšlikumu iesniegšanas vieta un laiks Ārkārējās situācijas laikā apmeklējami klienti netiek pieņemti. Sobraid priekšlikumu iesniegšana: - vienmērīgi vai šķēd pa pašu Liepājas pilsētas būvvalde, Peldu ielā 5, Liepājā (IV-3401, vai elektroniski parakstot, adresējot to buvvalde@liepaja.lv, iesniegumā fiziskām personām jānorāda vārds, uzvārds, dzīves vietas adrese un tālrunis numurs, juridiskām personām – nosaukums, reģistrācijas numurs, adrese un tālrunis numurs - elektroniski vienotajā ģeotelpiskās informācijas portālā - www.geolatvija.lv.
- Materiālu pieņemšanas vieta izskatās formātā Ar lokālplānojuma 1. redakcijas materiāliem var iepazīties Peldu ielā 5, ēkas pirmā stāva tagā, katru darba dienu no plkst. 8.30 līdz 17.00 (pirmdienas līdz piekštdienas līdz plkst. 16.00), sadarbības mēģinājuma www.liepaja.lv, valsts vienotajā ģeotelpiskās informācijas portālā www.geolatvija.lv, kā arī lokālplānojuma izstrādāšanas mājas lapā www.grupa93.lv.
- Kontaktinformācija Teritorijas plānotāja (kartogrāfe) Anete Bērziņa, e-pasts anete.berzina@liepaja.lv, kontakttālrunis: 63 404 427.

Paziņojums Liepājas pašvaldības informatīvajā izdevumā "Katram Liepājniekam", 2021. gada 8. marta numurā, 5. lpp.

Aicinām piedalīties Krūmu un Jūrkalnes ielas lokālpārplānojuma publiskajā apspriešanā

No 1. februāra publiskajai apspriešanai un institūciju atzinuma saņemšanai ir nodota lokālpārplānojuma 1. redakcija un vides pārskata projekts, ko izstrādājusi SIA "Grupa93" sadarbībā ar Liepājas pilsētas būvvaldes speciālistiem.

Publiskās apspriešanas termiņš ir pagarināts līdz 20. aprīlim.

Minētie dokumenti paredz grozīt Liepājas pilsētas teritorijas plānojumu zemesgabaliem Krūmu ielā 65, Krūmu ielā 65A, Krūmu ielā 72, Krūmu ielā 74 un Jūrkalnes ielā 2.

Publiskās apspriešanas mērķis ir nodrošināt iespēju sabiedrībai un institūcijām izvērtēt piedāvātos grozījumus, to ietekmi uz uzņēmējdarbības un pilsētvides attīstību noteiktajā teritorijā, kā arī uz dabas vidi.

Lokālpārplānojuma redakcija ir izstrādāta ar mērķi radīt priekšnoteikumus daudzveidīgākai pašvaldības nekustamo īpašumu izmantošanai ne tikai pašvaldības interesēs, bet arī uzņēmējdarbības attīstībai.

Zemes vienībām Jūrkalnes ielā 2 noteikts funkcionālais zonējums – Jaukta centra apbūves teritorija (JC1), kas piedāvā plašu teritorijas atļautās izmantošanas spektru, tai skaitā pieļaujot arī rindu māju un daudzdzīvokļu māju apbūvi.

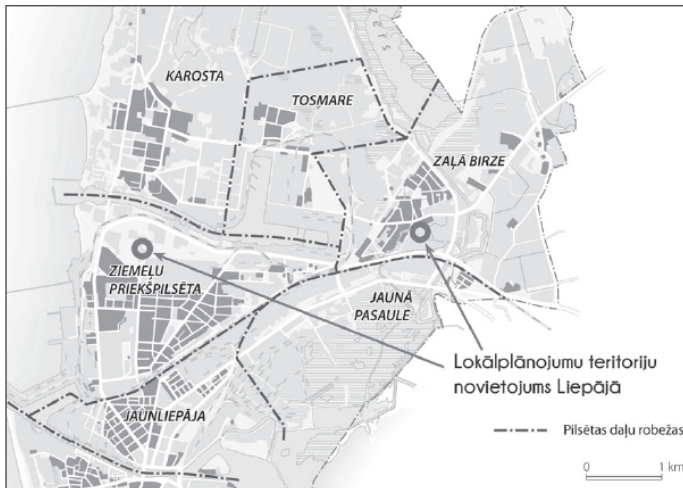
Zemes vienībai Krūmu ielā 65 un Krūmu ielā 65A noteikts funkcionālais zonējums – Jaukta centra apbūves teritorija (JC2), savukārt zemes vienībām Krūmu ielā 72 un 74 noteikts funkcionālais zonējums – Rūpnieciskās apbūves teritorija (R2), kas ir saskaņā ar jau esošo teritorijas izmantošanu Krūmu ielā 74, kā arī to, ka zemes vienības robežojas ar ostas, tehniskās apbūves un ražošanas teritorijām.

Nemot vērā tuvumā esošās dzīvojamās apbūves kontekstu, teritorijā ir izsēgta iespēja veidot ar smago rūpniecību saistītu apbūvi.

Tā kā valstī ir noteikta ārkārtējā situācija, tad apspriešanas norisi ietekmēs turpmākie valdības lēmumi un ir iespējamas izmaiņas.

Šobrīd publiskās apspriešanas sanāksme ir plānota 13. aprīlī plkst. 17.00

Aicinām piedalīties lokālpārplānojuma Labraga ielā 11 un Talsu ielā 4 publiskajā apspriešanā



Liepājas pilsētas domes lielajā zālē, Rožu ielā 6.

Sanāksmes norises vieta un laiks tiks precizēti pēc ārkārtējās situācijas beigām, un apspriešana norisināsies atbilstoši to brīdī spēkā esošajiem pulcēšanās un citiem ierobežojumiem.

Ar lokālpārplānojuma 1. redakcijas materiāliem un vides pārskata projektu var iepazīties Peldu ielā 5, ēkas 1. stāva foajē, katru darba dienu no plkst. 8.30 līdz 17.00 (pirmdienās līdz plkst. 18.00, piektdienās līdz plkst. 16.00), valsts vienotajā ģeotelpiskās informācijas portālā www.geolatvija.lv, kā arī lokālpārplānojuma izstrādātāja mājaslapā www.grupa93.lv.

Ārkārtējās situācijas laikā apmeklētāju pieņemšana klātienē nenotiek.

Iedzīvotājus aicinām sekot līdzi aktuālajai informācijai plašsaziņas līdzekļos, pašvaldības mājaslapā un valsts vienotajā ģeotelpiskās informācijas portālā www.geolatvija.lv.

No 1. februāra publiskajai apspriešanai un institūciju atzinuma saņemšanai ir nodota lokālpārplānojuma redakcija, ko izstrādājusi SIA "Grupa93" sadarbībā ar Liepājas pilsētas būvvaldes speciālistiem. Lokālpārplānojums izstrādāts ar mērķi radīt priekšnoteikumus daudzveidīgākai pašvaldības nekustamo īpašumu izmantošanai.

Publiskās apspriešanas termiņš no 28. februāra ir pagarināts līdz 20. aprīlim.

Dokuments paredz grozīt Liepājas pilsētas teritorijas plānojumu zemesgabaliem Zajāļā birzē – Labraga ielā 11 un Talsu ielā 4.

Lokālpārplānojuma redakcijā ir piedāvāti risinājumi pašvaldībai piederamo nekustamo īpašumu izmantošanai ne tikai pašvaldības funkciju veikšanai, bet arī citām, ar uzņēmējdarbību saistītām darbībām.

Izstrādājot lokālpārplānojumu, veikti

grozījumi spēkā esošajā Liepājas pilsētas teritorijas plānojumā, noteikts funkcionālais zonējums – Publiskās apbūves teritorija (P4). Šāds zonējums, atļautās izmantošanas un atļiecīgās apbūves parametri ir noteikti, izvērtējot gan esošo, gan plānoto teritorijas izmantošanu, tādējādi ir paredzēta nekustamo īpašumu racionāla izmantošana.

Publiskās apspriešanas mērķis ir nodrošināt iespēju sabiedrībai un institūcijām izvērtēt piedāvātos grozījumus, ietekmi uz uzņēmējdarbības un pilsētvides attīstību noteiktajā teritorijā, kā arī uz dabas vidi.

Lokālpārplānojuma izstrādi finansē pašvaldība.

Šobrīd publiskās apspriešanas sanāksme ir plānota 12. aprīlī plkst. 17.00 Liepājas pilsētas domes lielajā zālē, Rožu ielā 6. Tā kā valstī ir noteikta ārkārtējā situācija, tad apspriešanas norisi ietekmēs turpmākie valdības lēmumi un iespējamas izmaiņas.

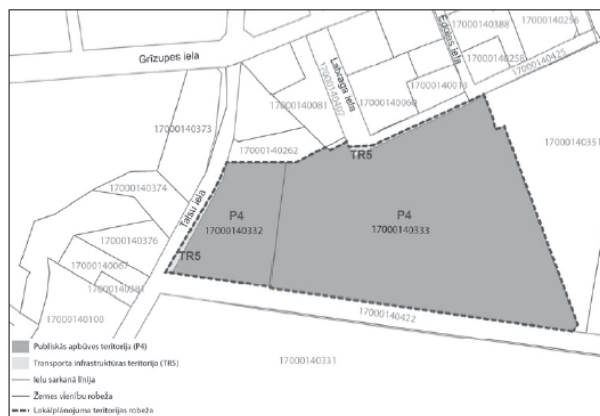
Ar lokālpārplānojuma 1. redakcijas materiāliem ikviens interesents var iepazīties Peldu ielā 5, ēkas 1. stāva foajē, katru darba dienu no plkst. 8.30 līdz 17.00 (pirmdienās līdz plkst. 18.00, piektdienās līdz plkst. 16.00), valsts vienotajā ģeotelpiskās informācijas portālā www.geolatvija.lv, kā arī lokālpārplānojuma izstrādātāja mājaslapā www.grupa93.lv.

Jāatceras, ka ārkārtējās situācijas laikā apmeklētāju pieņemšana klātienē nenotiek.

Iedzīvotājus aicinām sekot līdzi aktuālajai informācijai plašsaziņas līdzekļos, pašvaldības mājaslapā un valsts vienotajā ģeotelpiskās informācijas portālā www.geolatvija.lv.



Lokālpārplānojuma teritorija Krūmu un Jūrkalnes ielā. Šo zemesgabalu turpmākās izmantošanas iespējas un ietekmi uz pilsētvidi publiskajā apspriešanā ir aicināts vērtēt ikviens iedzīvotājs. Autors: SIA "Grupa93".



Lokālpārplānojuma teritorija Zajāļā birzē, Labraga ielā 11 un Talsu ielā 4. Šo zemesgabalu turpmākās izmantošanas iespējas un ietekmi uz pilsētvidi publiskajā apspriešanā ir aicināts vērtēt ikviens iedzīvotājs. Autors: SIA "Grupa93".

Paziņojumi Liepājas pašvaldības twitter kontā: <https://twitter.com/kpliepaja?lang=en>

Liepāja @liepajlv

Aicinām piedalīties lokālplānojuma Labraga ielā 11 un Talsu ielā 4, publiskajā apspriešanās.

[Translate Tweet](#)

 Aicinām piedalīties lokālplānojuma Labraga ielā 11 un Talsu...
No pirmdienas, 1. februāra, publiskajai apspriešanai un institūciju atzinuma saņemšanai ir nodota lokālplānojuma ...
liepaja.lv

5:07 PM · Feb 1, 2021 · Twitter Web App

Liepāja @liepajlv

Liepājas pašvaldība plāno 2 lokālplānojuma publiskās apspriešanas:

- 12. aprīlī par Labraga ielu 11 un Talsu ielu 4 (liepaja.lv/notiks-lokalpl...),
- 13. aprīlī par Krūmu un Jūrkalnes ielu (liepaja.lv/notiks-krumu-u...).

Sanāksmes notiks tiešsaistē un piedalīties var ikviens!

[Translate Tweet](#)

3:01 PM · Apr 1, 2021 · Twitter Web App

 **Liepāja**
@liepajalv

Izstrādājot ilgtermiņa un īstermiņa attīstības plānošanas dokumentus un nodrošinot to ieviešanu un uzraudzību, aicinām iesaistīties arī iedzīvotājus - notiks divu lokālplānojumu publiskās apspriešanās: [liepaja.lv/liepajniekiem/...](https://liepaja.lv/liepajniekiem/)

[Translate Tweet](#)



6:00 AM · Apr 8, 2021 · Hootsuite Inc.

1 Retweet 3 Likes


Paziņojums Liepājas pašvaldības **Facebook** lapā: <https://www.facebook.com/liepajalv/>

Liepāja
2 st. · 🌐

Izstrādājot ilgtermiņa un īstermiņa attīstības plānošanas dokumentus un nodrošinot to ieviešanu un uzraudzību, aicinām iesaistīties arī iedzīvotājus - piedaloties sabiedriskajās apspriedēs, iesaistoties darba grupās, vai arī dokumenta izstrādes laikā par to izsakot rakstveida vai mutvārdu viedokli.

Šobrīd aicinām jūs iesaistīties divu lokālplānojuma publiskajās apspriešanās:

- 📍 Labraga ielas 11 un Talsu ielas 4 lokālplānojuma publiskajā apspriešanās 12. aprīlī plkst. 17.00 attālināti, izmantojot platformu ZOOM; vairāk: <https://www.liepaja.lv/notiks-lokalplanojuma-labraga.../>
- 📍 Krūmu un Jūrkalnes ielas lokālplānojuma publiskajā apspriešanās 13. aprīlī plkst. 17.00 attālināti, izmantojot platformu ZOOM; vairāk: <https://www.liepaja.lv/notiks-krumu-un-jurkalnes-ielas.../>

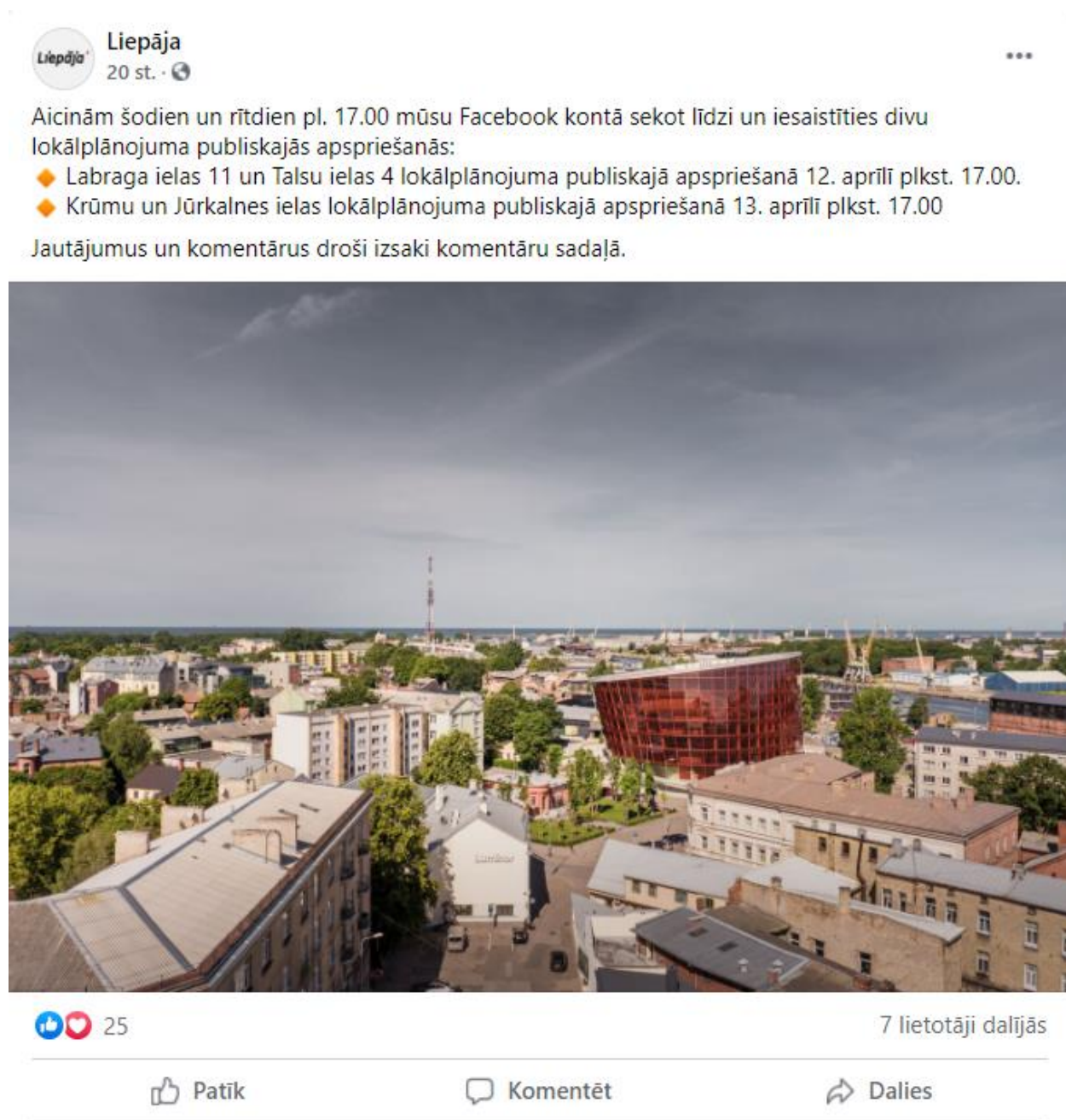


👍❤️ 17

4 lietotāji dalījās

👍 Patīk 💬 Komentēt ➦ Dalies

Papildus atgādinājums Liepājas pašvaldības Facebook lapā īsi pirms publiskās apspriešanas sanāksmes:




The image shows a screenshot of a Facebook post from the official page of Liepāja. The post is in Latvian and provides information about public consultations for local planning. It includes a list of two consultation dates and times, and a call to action for users to comment. Below the text is a large photograph of a cityscape in Liepāja, featuring a prominent modern building with a curved, copper-colored facade. The post has 25 likes and 7 shares.

Liepāja
20 st. · 🌐

Aicinām šodien un rītdien pl. 17.00 mūsu Facebook kontā sekot līdzī un iesaistīties divu lokālpārskata publiskajās apspriešanās:

- ◆ Labraga ielas 11 un Talsu ielas 4 lokālpārskata publiskajā apspriešanās 12. aprīlī plkst. 17.00.
- ◆ Krūmu un Jūrkalnes ielas lokālpārskata publiskajā apspriešanās 13. aprīlī plkst. 17.00

Jautājumus un komentārus droši izsaki komentāru sadaļā.



25

7 lietotāji dalījās

Patīk Komentēt Dalies

Paziņojums pašvaldības mobilajā lietotnē "Liepājas pilsēta"

The screenshot shows the 'Liepāja' mobile application interface. At the top, there is a status bar with 'LMT 4G+', signal strength, 92% battery, and the time 17:59. Below the status bar is a navigation bar with a hamburger menu icon and the 'Liepāja' logo. The main content area lists several events:

- 09.04.2021 19:00 – 20:00**
Tiešsaistē
Bezmaksas
- Labraga un Talsu ielas lokālplānojuma publiskā apspriešana** (highlighted with a red border)
12.04.2021 17:00 – 19:00
Tiešsaistē
Bezmaksas
- Orientēšanās Beberliņos**
13.04.2021 16:00 – 18:30
Beberliņu atpūtas parks
2,00 €
- Krūmu un Jūrkalnes ielas lokālplānojuma publiskā apspriešana**
13.04.2021 17:00 – 19:00
Tiešsaistē
Bezmaksas
- BK "Liepāja" - "Valmiera"**

Each event listing includes a small image and a right-pointing arrow. A red circular button with an upward arrow is visible at the bottom right of the screen.

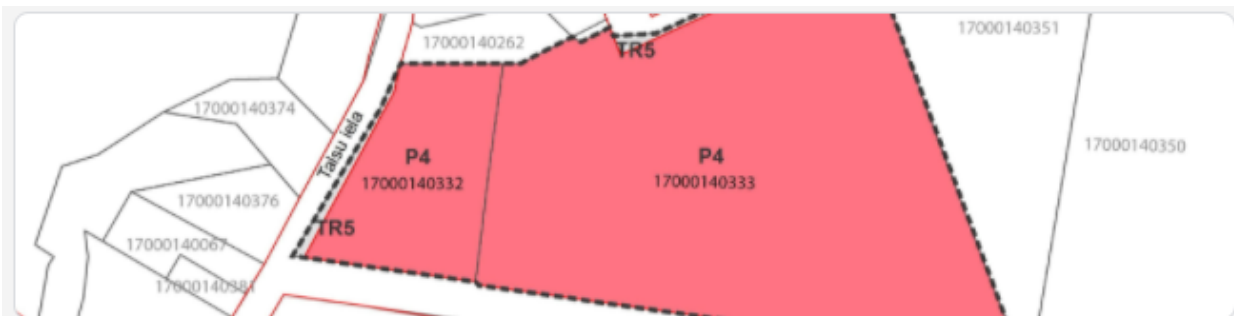
Papildus par lokālplānojumu izstrādi kopumā pilsētā, iekļaujot informāciju arī par Labraga ielas lokālplānojumu, tika sagatavots sižets reģionālajā televīzijā TV Kurzeme:

Sižets pieejams: https://youtu.be/l_vo9pRHkKY



The image shows a YouTube video player interface. At the top left is the YouTube logo with a small 'LV' superscript. To its right is a search bar with the word 'Search' and a magnifying glass icon. The main video frame shows a man with glasses and a dark jacket, identified as Aigars Štāls, speaking into a microphone. The background is an outdoor setting with a body of water and reeds. A red and white banner at the bottom of the video frame contains the name 'Aigars Štāls' and the title 'Liepājas Būvvaldes sabiedrisko attiecību speciālists'. Below the video frame is a progress bar showing '0:53 / 2:49'. Underneath the video, there is a caption: 'Liepājas lokālplānojumi pavērs jaunas iespējas iedzīvotājiem un uzņēmējiem'. Below the caption, it says '12 views · Apr 16, 2021'. At the bottom right of the video player are icons for 'LIKE', 'DISLIKE', 'SHARE', 'SAVE', and a three-dot menu.

Dalībnieku reģistrācijas anketa publiskās apspriešanas sanāksmei 2021. gada 13. aprīlī (publicēta 1. aprīlī): <https://ej.uz/LabragaLP>



Reģistrācija lokālplānojuma Talsu ielā publiskās apspriešanas sanāksmei

Šī ir reģistrācijas forma lokālplānojuma zemesgabaliem Labraga ielā 11 un Talsu ielā 4, Liepājā publiskās apspriešanas sanāksmei, kas norisināsies tiešsaistes platformā ZOOM 2021. gada 12. aprīlī plkst. 17.00.

Dalībniekiem tiks izsūtīta piekļuves saite dienu pirms plānotās sanāksmes uz reģistrācijas formā norādīto e-pasta adresi. Dalībniekiem nav obligāti nepieciešams instalēt ZOOM programmu savā ierīcē, būs iespējams pieslēgties, izmantojot interneta pārlūku.

Lokālplānojuma izstrādes ierosinātājs – Liepājas pilsētas pašvaldība
Lokālplānojuma izstrādātājs – SIA "Grupa93"

Plašāka informācija par lokālplānojumu pieejama šeit:

<https://www.grupa93.lv/lv/pazinojumi/lokalplanojums-labragaiela/>

Pašvaldības kontaktpersona: Teritorijas plānotāja (kartogrāfe) Anete Bērziņa, e-pasts anete.berzina@liepaja.lv, tālrunis 63404427.

*** Nepieciešams**

Vārds, uzvārds *

Jūsu atbilde

E-pasts *

Jūsu atbilde

Tālrunis

Jūsu atbilde

Institūcija/amats/pārstāv *

Jūsu atbilde

Datu apstrāde

Personas dati tiks izmantoti tikai šī lokālplānojuma publiskās apspriešanas vajadzībām un protokola sagatavošanai saskaņā ar VDAR - Eiropas Parlamenta un Padomes 2016. gada 27. aprīļa Regulu 2016/679 par fizisku personu aizsardzību attiecībā uz personas datu apstrādi un šādu datu brīvu apriti un ar ko atceļ Direktīvu 95/46/EK (Vispārīgā datu aizsardzības regula).

iesniegt

2.3. ZIŅOJUMS PAR VĒRĀ ŅEMTAJIEM UN NORAIĀĀTAJIEM PUBLISKĀS APSPRIĒŠANAS LAIKĀ SAŅEMTAJIEM FIZISKO UN JURIDISKO PERSONU PRIEKŠLIKUMIEM

Publiskās apspriešanas laikā nav saņemts neviens fizisko vai juridisko personu priekšlikums.

2.4. ZIŅOJUMS PAR SAŅEMTAJEM INSTITŪCIJU ATZINUMIEM

No visām 12 iesaistītajām institūcijām saņemti **pozitīvi atzinumi** par izstrādāto lokālpārvaldes redakciju.

INSTITŪCIJA, DATUMS, DOKUMENTA NUMURS	
ATZINUMS PAR LOKĀLPLĀNOJUMA REDAKCIJU	LOKĀLPLĀNOJUMA IZSTRĀDĀTĀJA KOMENTĀRI
1. Valsts ugunsdzēsības un glābšanas dienesta Kurzemes reģiona brigāde, 10.02.2021., Nr. 22/12.1-1.2/35	
VUGD KRB Liepājas 1. daļa neiebilst pret lokālpārvaldes realizāciju.	Pozitīvs atzinums
2. Valsts vides dienesta Liepājas reģionālā vides pārvalde, 10.02.2021., Nr. 2.3/548/KU/2021	
<p>Pamatojoties uz 2014. gada 14. oktobra Ministru kabineta noteikumu Nr. 628 „Noteikumi par pašvaldību teritorijas attīstības plānošanas dokumentiem” 59. punktu, Pārvalde norāda:</p> <ol style="list-style-type: none"> Lokālpārvaldes izstrādei nav sniegti ģeotelpiskie un teksta dati. Lokālpārvaldes izstrāde veikta, ievērojot teritorijas attīstības plānošanas un vides aizsardzības nozari reglamentējošos normatīvos aktus – Teritorijas attīstības plānošanas likumu, Aizsargjoslu likumu, Ministru kabineta 2014. gada 14. oktobra noteikumus Nr. 628 „Noteikumi par pašvaldības teritorijas attīstības plānošanas dokumentiem”, Ministru kabineta 2013. gada 30. aprīļa noteikumus Nr. 240 „Vispārējie teritorijas plānošanas, izmantošanas un apbūves noteikumi”, Liepājas pilsētas saistošos noteikumus. Lokālpārvaldes izstrādē ņemti vērā Pārvaldes 2020. gada 13. februāra vēstulē Nr. 11.2/LI/286 izvirzītie nosacījumi. <p>Pamatojoties uz iepriekšminēto, Pārvalde sniedz pozitīvu atzinumu par Lokālpārvaldes redakciju.</p>	Pozitīvs atzinums
3. AS “Sadales tīkls”, 01.02.2021., Nr. 309800-01.04/37	
AS "Sadales tīkls" nav pretenziju par "Lokālpārvaldes, kas groza Liepājas pilsētas teritorijas plānojumu zemesgabaliem Labraga ielā 11 un Talsu ielā 4, Liepājā" 1. redakciju.	Pozitīvs atzinums
4. Veselības inspekcijas Kurzemes kontroles nodaļa, 16.02.2021., Nr. 4.6.1.-12/2721/	
Projekta risinājums „Lokālpārvaldes, kas groza Liepājas pilsētas teritorijas plānojumu zemesgabaliem Labraga ielā 11 un Talsu ielā 4, Liepājā, 1.redakcija” atbilst higiēnas prasībām.	Pozitīvs atzinums
5. SIA “Liepājas ūdens”, 01.02.2021., Nr.12/3-9	
SIA “Liepājas ūdens” nav pretenziju izstrādātai lokālpārvaldes redakcijai “Lokālpārvaldes, kas groza Liepājas pilsētas teritorijas plānojumu zemesgabaliem Labraga ielā 11 un Talsu ielā 4, Liepājā”.	Pozitīvs atzinums

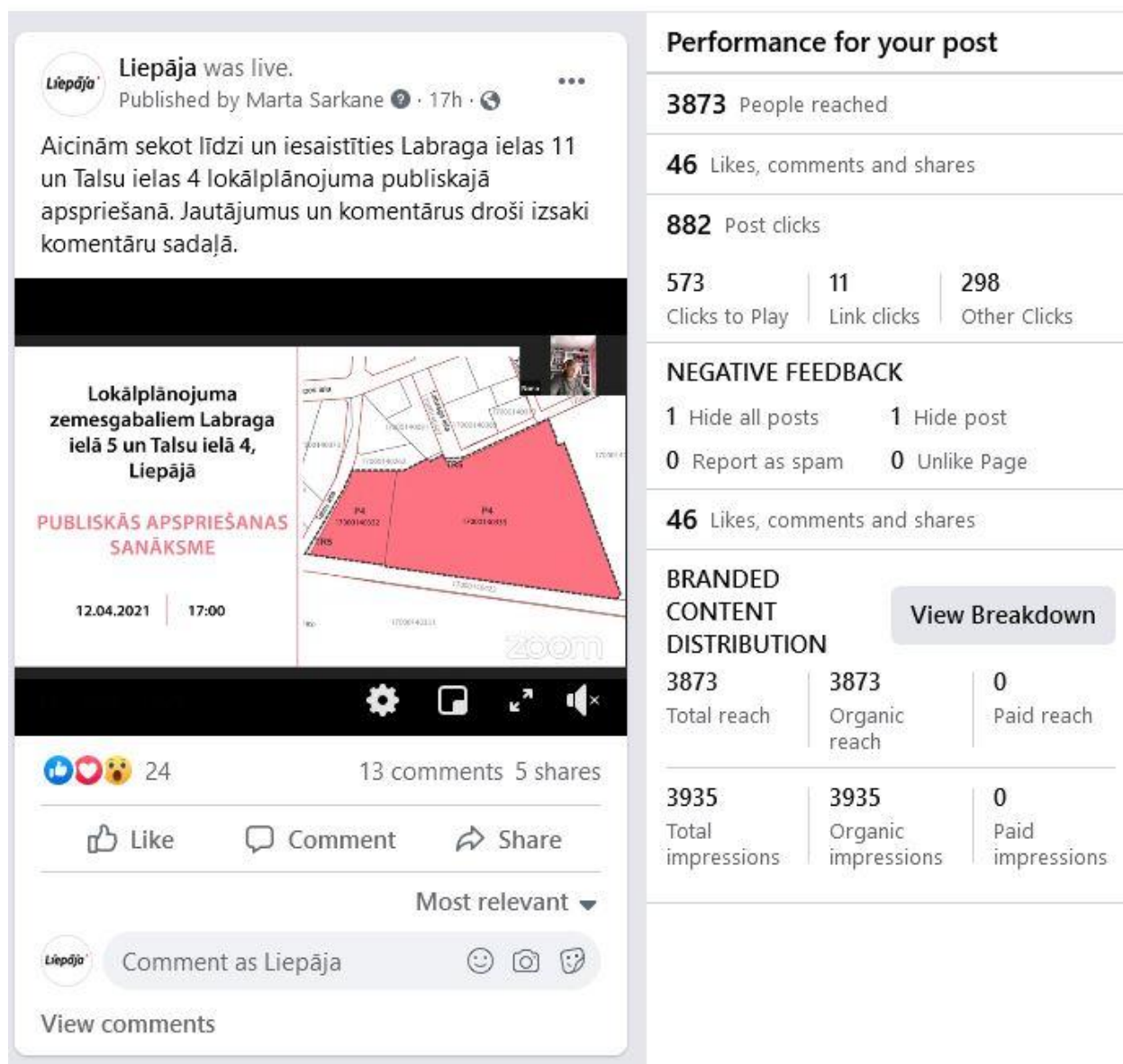
INSTITŪCIJA, DATUMS, DOKUMENTA NUMURS	
ATZINUMS PAR LOKĀLPĀRVALDES REDAKCIJU	LOKĀLPĀRVALDES IZSTRĀDĀTĀJA KOMENTĀRI
6. Liepājas pilsētas pašvaldības administrācijas Vides nodaļa, 08.02.2021., Nr.274/2.19.2	
Liepājas pilsētas pašvaldības administrācijas Vides nodaļa ir izskatījusi Liepājas pilsētas pašvaldības iestādes "Liepājas pilsētas būvvalde" 2021.gada 29.janvāra vēstuli Nr. 55/2.3., kurā lūgts sniegt atzinumu par plānošanas dokumentu "Lokālpārvalde, kas groza Liepājas pilsētas teritorijas plānojumu zemesgabaliem Labraga ielā 11 un Talsu ielā 4, Liepājā" (turpmāk – Lokālpārvalde) 1.redakciju, un tai nav iebildumu par izstrādāto Lokālpārvaldes 1.redakciju.	Pozitīvs atzinums
7. Liepājas pilsētas pašvaldības iestāde "Komunālā pārvalde", 08.02.2021., Nr.66/1.3.	
LPPI "Komunālā pārvalde" piekrīt un dod atzinumu izstrādātai lokālpārvaldes, kas groza Liepājas pilsētas teritorijas plānojumu zemesgabaliem Labraga ielā 11 un Talsu ielā 4, Liepājā 1. redakcijai.	Pozitīvs atzinums
8. Liepājas pilsētas pašvaldības iestāde "Nekustamā īpašuma pārvalde", 16.02.2021., Nr.366/1.11.	
Pārvaldei nav iebildumu par lokālpārvaldes izstrādāto redakciju.	Pozitīvs atzinums
9. Dabas aizsardzības pārvaldes Kurzemes reģionālā administrācija, 09.02.2021., Nr. 4.8/748/2021-N	
Izskatot lokālpārvaldes 1.redakciju un izvērtējot tās atbilstību dabas aizsardzības normatīvajiem aktiem un 2020.gada 13.februāra izniegtajiem nosacījumiem lokālpārvaldes izstrādei Nr.4.8/734/2020-N, Administrācija sniedz pozitīvu atzinumu par lokālpārvaldes, kas groza Liepājas pilsētas teritorijas plānojumu zemesgabaliem Labraga ielā 11 un Talsu ielā 4, Liepājā, 1.redakciju.	Pozitīvs atzinums
10. SIA "Liepājas enerģija", 02.02.2021., Nr.01.12/26	
SIA "Liepājas enerģija" reģ.nr. 421030353866 nav iebildumu par izstrādāto lokālpārvaldes redakciju.	Pozitīvs atzinums
11. AS "Gasol", 10.02.2021., Nr. 15.1-2/517	
Atbildot uz vēstuli par atzinumu lokālpārvaldes 1. redakcijai zemesgabaliem Labraga iela 11 (kadastra apzīmējums 17000140333) un Talsu iela 4 (kadastra apzīmējums 17000140332), Liepājā (turpmāk - Lokālpārvalde), akciju sabiedrība „Gasol” informē, ka Lokālpārvaldes 1. redakcija saskaņota.	Pozitīvs atzinums
12. Kurzemes plānošanas reģions, 01.03.2021., Nr. 2-5.9/36/21	
Lokālpārvaldes mērķis atbilst Kurzeme 2030 vīzijas sasniegšanai izvirzītajam stratēģiskajam mērķim Nr.2 – Pievilcīga dzīves vide, kas vērsts uz vietu attīstību un to atbalsta ilgtermiņa prioritāte - Dzīvīgas vietas. Lokālpārvaldes mērķis un risinājumi atbilst arī Kurzeme 2020 prioritātei "Dzīvesvieta Kurzeme 2020" – nodarbinātības un darbaspēka mobilitātes veicināšana, daudzveidīgi, kvalitatīvi un pieejami pakalpojumi, vietējo	Pozitīvs atzinums

INSTITŪCIJA, DATUMS, DOKUMENTA NUMURS	
ATZINUMS PAR LOKĀLPLĀNOJUMA REDAKCIJU	LOKĀLPLĀNOJUMA IZSTRĀDĀTĀJA KOMENTĀRI
<p>kopienų attīstība, kā arī prioritātei “Kurzemnieki 2020” - veselīga, aktīva, droša un sociāli iekļaujoša sabiedrība. Informējam, ka šobrīd izstrādes procesā ir Kurzemes plānošanas reģiona Attīstības programma 2021.-2027.gadam un aicinām sekot tās izstrādes gaitai un plānotajām vidēja termiņa prioritātēm un rīcības virzieniem.</p> <p>Reģions kopumā atbalsta Lokālplānojuma tālāko virzību.</p>	

2.5. PUBLISKĀS APSPRIEŠANAS SANĀKSME UN TĀS PROTOKOLS

Publiskās apspriešanas sanāksme notika 2021. gada 12. aprīlī, plkst. 17:00 ZOOM platformā, kā arī tās tiešraide tika translēta izstrādātāja SIA "Grupa93" Facebook lapā (<https://www.facebook.com/grupa93>) un Liepājas pašvaldības Facebook lapā (<https://www.facebook.com/liepajalv>). Uz sanāksmi oficiāli bija reģistrējušies 18 dalībnieki no kuriem Zoom ieradās 15, papildus tiešraidi FB vēroja vidēji 65 skatītāji, savukārt kopumā tiešraidi skatījušu 304 cilvēki (t.i., vairāk par 1 minūti). Kopējais sasniegtās auditorijas lielums ir 4014 cilvēki, iesaiste – 47 (reakcijas, komentāri un dalīšanās), 13 komentāri. Vispārējie statistikas rādītāji apskatāmi attēlos zemāk (ekrānuzņēmumi veidoti 13.04.2021).

Statistikas rādītāji par publiskās apspriešanas sanāksmes tiešraidi Liepājas pašvaldības Facebook lapā:



Statistikas rādītāji par publiskās apspriešanas sanāksmes tiešraidi izstrādātāja SIA "Grupa93" Facebook lapā:

Grupa93 was live.
Published by Marta Sarkane · 17h ·

Aicinām sekot līdzi un iesaistīties Labraga ielas 11 un Talsu ielas 4 lokālplānojuma publiskajā apspriešanā. Jautājumus un komentārus droši izsaki komentāru sadaļā.

Lokālplānojuma zemesgabaliem Labraga ielā 5 un Talsu ielā 4, Liepājā
PUBLISKĀS APSPIEŠANAS SANĀKSME
12.04.2021 | 17:00

1 Like

Like Comment Share

Comment as Grupa93
Press Enter to post.

Performance for your post

141 People reached

1 Likes, comments and shares

26 Post clicks

15 Clicks to Play	0 Link clicks	11 Other Clicks
-------------------	---------------	-----------------

NEGATIVE FEEDBACK

0 Hide all posts	0 Hide post
0 Report as spam	0 Unlike Page

1 Likes, comments and shares

BRANDED CONTENT DISTRIBUTION

View Breakdown

138 Total reach	141 Organic reach	0 Paid reach
-----------------	-------------------	--------------

138 Total impressions	140 Organic impressions	0 Paid impressions
-----------------------	-------------------------	--------------------

Publiskās apspriešanas sanāksmes protokols:

Lokālpārskata zemesgabaliem Labraga ielā 11 un Talsu ielā 4, Liepājā publiskās apspriešanas sanāksme

PROTOKOLS

Liepājā, 2021.gada 12.aprīlī, plkst. 17:00

Platforma "ZOOM"

Sanāksme tiek atklāta plkst. 17:00

Sanāksmi vada:

Klīta Alpa-Šulmane, SIA "Grupa93" projektu vadītāja (*lokālpārskata izstrādātājs*)

Sanāksmē piedalās:

Neils Balgalis, SIA "Grupa93" vadītājs (*lokālpārskata izstrādātājs*)

Marta Sarkane, SIA "Grupa93" kartogrāfe (*lokālpārskata izstrādātājs*)

Anete Bērziņa, Liepājas pilsētas būvvalde

Uģis Kaugurs, Liepājas pilsētas būvvalde

Kopējais dalībnieku skaits: 15 dalībnieki "ZOOM" platformā un vidēji 65 skatītāji *Facebook* tiešraidē (sanāksmes reģistrēto dalībnieku sarakstu skat. 1. pielikumā)

Sanāksmi protokolē:

Katrīna Bramberga, SIA "Grupa93" projektu asistente

Sanāksmes gaita:

K. Alpa-Šulmane atklāj sanāksmi, iepazīstina ar sanāksmes gaitu un dalībniekiem. Iepazīstina ar lokālpārskata risinājumu, izstrādes procesu un informē par publiskās apspriešanas termiņu. Informē par institūciju saņemtajiem atzinumiem un lokālpārskata mērķi un sastāvu. Izstāsta par lokālpārskata teritorijas novietojumu un teritorijas esošo izmantošanu, kā arī lokālpārskata risinājumā paredzēto teritorijas funkcionālo zonējumu, inženiertehniskās apgādes risinājumiem. Informē, ka ir iespējams ar sīkāku informāciju iepazīties *geolatvija.lv* portālā. Aicina klātesošos uzdot jautājumus ZOOM vai arī rakstīt tos pie *Facebook* tiešraides komentāros.

Nore Driķe uzdevusi jautājumu: "Vai mazdārziņiem paliks iespēja?". **K. Alpa-Šulmane** atbild, ka lokālpārskata teritorijā šobrīd nav daudz dārziņu teritorijas, tās atrodas vairāk uz rietumiem un dienvidiem no lokālpārskata teritorijas. Par to būtu jājautā pašvaldībai. Lokālpārskata teritorijā ir paredzēts Publiskās apbūves zonējums ar plašu atļauto izmantošanu spektru.

Voldemārs Linde komentē, ka ir patīams prieks par zaļo birzi un lai viss izdodas! Tiek dots vārds Liepājas pilsētas būvvaldes pārstāvjiem.

A. Bērziņa pateicas izstrādātājiem par paveikto darbu un atgādina, ka publiskā apspriešana norisinās līdz 20.aprīlim.

K.Dzelme jautā A.Bērziņai. Teicāt, ka pašvaldībā varēs sākt plašāk izmantot šo teritoriju, varbūt varat pastāstīt par sākotnējām iecerēm, cik es saprotu, ka viens no variantiem būtu izveidot dzīvnieku kapsētu un cits variants būtu izveidot veco ļaužu pansionātu. Vai ir vēl kādas ieceres?

K.Alpa-Šulmane atbild, dzīvnieku kapsēta ir cits lokālpārskats, mūsu lokālpārskata teritorijā ir nedaudz uz ziemeļiem no šīs teritorijas.

A.Bērziņa jā, ir bijusi iecere par veco ļaužu pansionātu, bet par šī projekta attīstību nevaru komentēt, jo tas ir atkarīgs no tā, kā pašvaldības vadība pieņems lēmumu par finanšu resursu lietošanu.

K.Dzelme jautā. Redzu, ka publiskās apbūves teritorijas izmantošanā ietilpst arī aizsardzības un drošības iestāžu apbūve, vai arī šādas būves varētu tikt būvētas šajā teritorijā.

K.Alpa-Šulmane atbild. Šāda apbūve ir pieļaujama, bet nav vēl konkrētas attīstības ieceres.

K.Dzelme: ja mēs runājam par teritorijas plānojumu, tad pašvaldībai vajadzētu saprast, ko tā vēlas ar teritoriju darīt, būtu neracionāli izbūvēt inženierkomunikācijas un pēc tam gadus gaidīt, kas tur varētu tapt.

K.Alpa-Šulmane atbild, ka inženierkomunikācijas tiks būvētas tikai tad, ja radīsies konkrēta attīstības iecere. Šajā gadījumā ir radīts pamats, lai būtu plašākas attīstības iespējas teritorijai. Līdz šim atļautā teritorijas izmantošana ir bijusi monofunkcionāla, pieļaujot teritorijas izmantošanu tikai pašvaldības funkciju nodrošināšanai - bērnu nama apbūve, pansionāta apbūve. Lokālpārskata risinājumi nodrošina to, ka teritorijas rietumu daļu ir iespējams izmantot arī citām apbūves iecerēm.

K.Dzelme pateicas par atbildi.

K.Alpa-Šulmane informē, ka ir vēl viens jautājums no Ilzes: "Kas turpmāk varēs būt Talsu ielā 4?". Atļauto izmantošanas veidu spektrs ir plašs, tiek nosaukti galvenie teritorijas izmantošanas veidi, sīkāku informāciju var skatīt Teritorijas izmantošanas un apbūves noteikumos. Tā kā vairāk jautājumu nav, K.Alpa-Šulmane pateicas visiem klātesošajiem par ierašanos un slēdz sanāksmi.

Sanāksme tiek slēgta plkst. 17:15

Sanāksmes vadītāja:

K.Alpa-Šulmane

Sanāksmes protokolētāja:

K.Bramberga

1. Pielikums. Reģistrēto dalībnieku saraksts:

Nr. p.k.	Vārds, Uzvārds	E-pasts	Institūcija/Amats/Pārstāv	Dalība
1.	Arvids Vitāls	arvids.vitals@liepaja.lv	Liepājas pilsētas Būvvalde	
2.	Inga Krivcova	inga.krivcova@liepaja.lv	LPPI "Nekustamā īpašuma pārvalde"	leradusies
3.	Iveta Anšone	iveta.ansone@liepaja.lv	Liepājas pilsētas būvvalde, arhitekte	
4.	Aigars Štāls	aigars.stals@liepaja.lv	Liepājas pilsētas Būvvalde	leradies
5.	Uģis Kaugurs	ugis.kaugurs@liepaja.lv	Liepājas būvvalde	leradies
6.	Kristīne Dzelme	krdzel@gmail.com	liepājniece	leradies
7.	Ludmila Rjazanova	ludmila.rjazanova@liepaja.lv	Liepājas pilsētas Domes deputāte	
8.	Rita Emsiņa	rita.emsina@liepaja.lv	Liepājas pilsētas pašvaldības administrācija, Vides, veselības un sabiedrības līdzdalības daļa, Vides nodaļas vides pārvaldības konsultants	leradies
9.	Indra Murziņa	indra.murzina@kurzemesregions.lv	Kurzemes plānošanas reģions	leradusies
10.	Nora Driķe	nora.drike@inbox.lv	Kurzemes Vārds	leradusies
11.	Līga Ločmele	liga.locmele@liepaja.lv	Zemes ierīkotāja	leradusies
12.	Toms Andersons	mrtomsandersons@gmail.com	Iedzīvotājs	leradies
13.	Dace Liepniece			leradusies
14.	Anete Bērziņa	anete.berzina@liepaja.lv	Liepājas pilsētas būvvalde	leradusies
15.	Neils Balgalis	neils@g93.lv	SIA "Grupa93"	leradies
16.	Marta Sarkane	marta@g93.lv	SIA "Grupa93"	leradusies
17.	Klinta Alpa-Šulmane	klinta@g93.lv	SIA "Grupa93"	leradusies
18.	Katrīna Bramberga	katrina@g93.lv	SIA "Grupa93"	leradusies