

LOKĀLPLĀNOJUMS

ZEMESGABALIEM LABRAGA IELĀ 5 UN TALSU IELĀ 4, LIEPĀJĀ

II PIELIKUMS

INSTITŪCIJU ATZINUMI PAR LOKĀLPLĀNOJUMA 1. REDAKCIJU

Pasūtītājs: Liepājas pilsētas būvvalde

Izstrādātājs: SIA "Grupa93"

Liepāja, 2021. gads

SATURS

1. Valsts ugunsdzēsības un glābšanas dienesta Kurzemes reģiona brigāde.....	3
2. Valsts vides dienesta Liepājas reģionālā vides pārvalde	4
3. AS "Sadales tīkls"	5
4. Veselības inspekcijas Kurzemes kontroles nodaļa.....	6
5. SIA "Liepājas ūdens"	9
6. Liepājas pilsētas pašvaldības administrācijas Vides nodaļa	10
7. Liepājas pilsētas pašvaldības iestāde "Komunālā pārvalde"	11
8. Liepājas pilsētas pašvaldības iestāde "Nekustamā īpašuma pārvalde"	12
9. Dabas aizsardzības pārvaldes Kurzemes reģionālā administrācija	13
10. SIA "Liepājas enerģija"	14
11. AS "Gasol"	15
12. Kurzemes plānošanas reģions	16

1. VALSTS UGUNSDZĒSĪBAS UN GLĀBŠANAS DIENESTA KURZEMES REĢIONA BRIGĀDE



Valsts ugunsdzēsības un glābšanas dienests

KURZEMES REĢIONA BRIGĀDES
LIEPĀJAS 1. DAĻA

Gariņu ielā 63/67, Liepāja, LV-3401; tālr.: 63404484; fakss: 63425701; e-pasts: liepaja1@vugd.gov.lv; www.vugd.gov.lv

Liepājā

10.02.2021. Nr. 22/12.1-1.2/35

Liepājas pilsētas būvvalde
Peldu iela 5, Liepāja
LV-3401

Uz 29.01.2021. Nr. 55/2.3.

Par atzinumu lokālplānojuma redakcijai

Valsts ugunsdzēsības un glābšanas dienesta Kurzemes reģiona brigādes (turpmāk – VUGD KRB) Liepājas 1.daļa ir saņēmusi Jūsu 2021.gada 29.janvāra iesniegumu, kurš VUGD KRB Liepājas 1.daļā reģistrēts ar Nr.22/12.1-1.1/21, ar lūgumu par atzinuma sniegšanu lokālplānojumam zemesgabaliem Labraga ielā 11, Liepājā (kadastra Nr. 17000140333) un Talsu ielā 4 (kadastra Nr. 17000140332) (turpmāk – lokālplānojums).

VUGD KRB Liepājas 1.daļa neiebilst pret lokālplānojuma realizāciju.

Komandieris
kapteinis

 J.Pošeiko

Lazdiņa, 63404485
inta.lazdiņa@vugd.gov.lv



2. VALSTS VIDES DIENESTA LIEPĀJAS REĢIONĀLĀ VIDES PĀRVALDE



Valsts vides dienests

KURZEMES REĢIONĀLĀ VIDES PĀRVALDE

Jaunā ostmaļa 2a, Liepāja, LV-3401, tālr. 63424826 | Dārzu iela 2, Ventspils, LV-3601, tālr. 63625332
e-pasts: kurzeme@vvd.gov.lv, www.vvd.gov.lv

Liepājā

10.02.2021 Nr. 2.3/548/KU/2021
Uz 29.01.2021. Nr. 55/2.3.

Liepājas pilsētas pašvaldības iestādei
„Liepājas pilsētas būvvalde”
buvvalde@liepaja.lv

Valsts vides dienesta Kurzemes reģionālā vides pārvalde (turpmāk – Pārvalde) ir saņēmusi Jūsu vēstuli ar lūgumu sniegt atzinumu lokālplānojuma redakcijai zemesgabaliem Labraga ielā 11 un Talsu ielā 4, Liepājā (turpmāk – Lokālplānojums).

Pamatojoties uz 2014. gada 14. oktobra Ministru kabineta noteikumu Nr. 628 „Noteikumi par pašvaldību teritorijas attīstības plānošanas dokumentiem” 59. punktu, Pārvalde norāda:

1. Lokālplānojuma izstrādei nav sniegti ģeotelpiskie un teksta dati.
2. Lokālplānojuma izstrāde veikta, ievērojot teritorijas attīstības plānošanas un vides aizsardzības nozari reglamentējošos normatīvos aktus – Teritorijas attīstības plānošanas likumu, Aizsargjoslu likumu, Ministru kabineta 2014. gada 14. oktobra noteikumus Nr. 628 „Noteikumi par pašvaldības teritorijas attīstības plānošanas dokumentiem”, Ministru kabineta 2013. gada 30. aprīļa noteikumus Nr. 240 „Vispārējie teritorijas plānošanas, izmantošanas un apbūves noteikumi”, Liepājas pilsētas saistošos noteikumus.
3. Lokālplānojuma izstrādē ņemti vērā Pārvaldes 2020. gada 13. februāra vēstulē Nr. 11.2/LI/286 izvirzītie nosacījumi.

Pamatojoties uz iepriekšminēto, Pārvalde sniedz pozitīvu atzinumu par Lokālplānojuma redakciju.

Direktore

E. Mahta

ŠIS DOKUMENTS IR PARAKSTĪTS AR DROŠU ELEKTRONISKO PARAKSTU UN
SATUR LAIKA ZĪMOGU

Uldis Pilagers 63489584
uldis.pilagers@vvd.gov.lv

3. AS "SADALES TĪKLS"



Akciju sabiedrība "Sadales tīkls"
Vienotais reģ. Nr. 40003857687
Šmerļa iela 1, Rīga, LV-1160, Latvija
Tālr. (+371) 67726000, www.sadalestikls.lv, st@sadalestikls.lv

Liepājā

Datumu skatīt dokumenta paraksta laika zīmogā.

Reģistrācijas numuru skatīt pievienotajā failā

Reģistrācijas_numurs

Uz 29.01.2021. Nr. 55/2.3.

Liepājas pilsētas pašvaldības

iestāde "Liepājas pilsētas

būvvalde"

Peldu iela 5, Liepāja, LV-3401

Par atzinuma sniegšanu "Lokālplānojums, kas groza Liepājas pilsētas teritorijas plānojumu zemesgabaliem Labraga ielā 11 un Talsu ielā 4, Liepājā" 1. redakciju

AS "Sadales tīkls" nav pretenziju par "Lokālplānojums, kas groza Liepājas pilsētas teritorijas plānojumu zemesgabaliem Labraga ielā 11 un Talsu ielā 4, Liepājā" 1. redakciju.

Šis dokuments ir parakstīts ar drošu elektronisko parakstu un satur laika zīmogu.

Rietumu tehniskās daļas vadītājs

Kristaps Kerve

Ivars Strelēvičs 63410330

4. VESELĪBAS INSPEKCIJAS KURZEMES KONTROLES NODAĻA



Veselības inspekcija

Klijānu iela 7, Rīga, LV-1012, faktiskā adrese: Pilsētas laukums 4, Kuldīga, Kuldīgas nov., LV-3301
tālrunis/fakss: 63323799, e-pasts: kurzeme@vi.gov.lv, www.vi.gov.lv

ATZINUMS PAR TERITORIJAS PLĀNOJUMU Kuldīgā

Nr. 4.6.1.-12/2721/

Liepājas pilsētas pašvaldības
iestādei „Liepājas pilsētas
būvvalde”
buvvalde@liepaja.lv

1. Projekta nosaukums: Lokālplānojums, kas groza Liepājas pilsētas teritorijas plānojumu zemesgabaliem Labraga iela 11 un Talsu iela 4, Liepājā, 1.redakcija (turpmāk – Lokālplānojums)
2. Atzinauma pieprasījuma mērķis: Higiēnas prasību ievērošanas novērtēšana
3. Objekta adrese: Labraga iela 11, kadastra numurs 1700 014 0333; Talsu iela 4, kadastra numurs 1700 014 0332, Liepāja
4. Projekta pasūtītājs: Liepājas pilsētas pašvaldības iestāde „Liepājas pilsētas būvvalde”, Peldu iela 5, Liepāja, LV – 3401
5. Projekta autors: SIA „Grupa93”, reģistrācijas Nr. LV50203129191, Kr.Barona iela 3-4, Rīga, LV - 1050
6. Iesniegtie dokumenti: 6.1. Liepājas pilsētas būvvaldes 2021.gada 29.janvāra vēstule Nr. 55/2.3. „Par lokālplānojuma redakcijas atzinauma sniegšanu”
7. Nosacījumi teritorijas plānojumam izsniegti: 2020.gada 12.februārī Nr. 4.6.1.-10/999/15
8. Konstatēts: 8.1. Vispārīgās ziņas par teritoriju/ teritorijas raksturojums Lokālplānojuma izstrāde uzsākta saskaņā ar Liepājas pilsētas domes 2019.gada 19.decembra lēmumu Nr. 534 (protokols Nr.14, 70. §) „Par lokālplānojuma, kas groza Liepājas pilsētas teritorijas plānojumu zemesgabaliem Labraga ielā 11 un Talsu ielā 4, Liepājā, izstrādes uzsākšanu, darba uzdevuma un izstrādes vadītāja apstiprināšanu”. Lokālplānojuma teritorija – zemesgabali Labraga ielā 11, kadastra numurs 1700 014 0333, un Talsu ielā 4, kadastra numurs 1700 014 0332, Liepājā. Liepājas pilsētas teritorijas plānojumā noteiktais Lokālplānojuma teritorijas plānotais (atļautais) izmantošanas veids ir Sabiedrisko iestāžu apbūves teritorija (P). Lokālplānojuma teritorijā – Labraga ielā 11, atrodas Liepājas bērnu nams ar tam pieguļošo teritoriju, kas tika būvēts 1992. gadā. Pašlaik tiek plānots ēkā pakāpeniski ierīkot ilgstošas sociālās aprūpes un sociālās rehabilitācijas institūciju senioriem, plānojot pansionātā izmitināt ap 50 klientu. Lokālplānojuma teritorija atrodas Liepājas pilsētas austrumu daļā, Zaļajā birzē, teritorijas daļā starp Talsu, Grīzupes, 14. novembra bulvāra un Pulvera ielām; teritorijas platība – 3,7 ha (37526 m ²). Lokālplānojuma teritorijas lielāko daļu (1,73 ha jeb 45% no kopējās Lokālplānojuma

DOKUMENTS PARAKSTĪTS AR DROŠU ELEKTRONISKO PARAKSTU, KAS SATUR LAIKA ZĪMOGU

F447-v1

teritorijas) aizņem meži un krūmāji. Austrumos Lokālplānojuma teritorija robežojas ar Aspazijas birzes teritoriju, dienvidos un rietumos – ar mazdārziņu teritorijām, ziemeļos – ar privātmāju apbūves teritorijām.

Lokālplānojuma izstrādes mērķis ir sekmēt un nodrošināt ilglaicīgu Liepājas pašvaldībai piederošā nekustamā īpašuma izmantošanu saskaņā ar teritorijas plānojuma nosacījumiem. Lokālplānojuma izstrādes darba uzdevumi: pamatot Liepājas pilsētas teritorijas plānojumā noteiktās (atļautās) teritorijas izmantošanas grozījumu nepieciešamību, ņemot vērā Liepājas ilgtspējīgas attīstības stratēģiju līdz 2030.gadam; izvērtēt lokālplānojuma teritoriju un apkārtējās teritorijas attīstības tendences, t.sk. plānoto dzīvnieku kapsētu Talsu ielā 2, Liepājā; ar Lokālplānojumu grozīt teritorijas plānojumā noteikto (atļauto) izmantošanu no Sabiedrisko iestāžu apbūves teritorijas (P) uz Publiskās apbūves teritoriju (P4), lai īstenotu un nodrošinātu nekustamā īpašuma racionālu izmantošanu; sniegt priekšlikumus perspektīvās apbūves attīstībai; izvērtēt esošās inženiertehniskās infrastruktūras nodrošinājuma atbilstību teritorijas perspektīvajai attīstībai un noteikt nepieciešamo perspektīvo inženiertehniskās apgādes tīklu un būvju izvietojumu.

Lokālplānojuma projektā ietilpst: I daļa - Paskaidrojuma raksts; II daļa - Grafiskā daļa, kas ietver sekojošās kartes – „Teritorijas esošā izmantošana”, „Teritorijas esošie izmantošanas aprobežojumi”, „Teritorijas funkcionālais zonējums”, „Ielu šķērsprofili”; III daļa - Teritorijas apbūves un izmantošanas noteikumi (turpmāk – TIAN), kuros definētas konkrētas prasības teritorijas turpmākajai izmantošanai un apbūvei; IV daļa – Pārskats par Lokālplānojuma izstrādi un publisko apspriešanu.

Lokālplānojuma izstrādes ietvaros veikta esošā un plānotā funkcionālā zonējuma un apbūves rādītāju analīze un kontekstā ar lokālplānojuma izstrādes mērķiem un teritorijas funkcionāli telpisko analīzi noteikts funkcionālais zonējums un atļautās izmantošanas, kas piedāvā plašu teritorijas atļautās izmantošanas spektru, kā arī nav pretrunā ar plānoto teritorijas izmantošanu. Lokālplānojuma teritorijā ir noteikts funkcionālais zonējums Publiskās apbūves teritorija (P4) un nelielās teritorijas daļās zemes vienībā Talsu ielā 4 un Labraga ielā 11, kas ietilpst Talsu ielas esošajās un Labraga un Labraga/Ēdoles savienojuma plānotajās sarkanajās līnijās funkcionālais zonējums Transporta infrastruktūras teritorija (TR5).

Liepājas bērnamaina ēka, kur tiek plānots ierīkot ilgstošas sociālās aprūpes un sociālās rehabilitācijas institūciju, ir pieslēgta centralizētiem siltumapgādes tīkliem, ūdensapgādes un sadzīves kanalizācijas tīkliem, teritorijā izbūvēta lietus notekūdens kanalizācijas sistēma. Lokālplānojuma teritorijā neatrodas objekti, kas ievērojami ietekmētu gaisa kvalitāti, radītu troksni vai smakas tuvākajā apkārtņē. Attiecībā uz transporta tīklu Lokālplānojuma teritorijā un tās apkārtņē nav paredzamas situācijas izmaiņas. Lokālplānojumam netika veikts stratēģiskā ietekmes uz vidi novērtējums pamatojoties uz Vides pārraudzības valsts biroja 2020.gada 6.aprīļa lēmumu Nr. 4-02/18 „Par stratēģiskā ietekmes uz vidi novērtējuma procedūras nepiemērošanu Lokālplānojuma izstrādei”.

Veselības inspekcijas nosacījumi Lokālplānojuma izstrādei ievēroti Lokālplānojuma kompetences ietvaros.

Blakus lokālplānojuma teritorijai paredzēts izveidot mājdzīvnieku kapsētu. Līdz ar to apstiprināts Liepājas pilsētas lokālplānojums teritorijai starp 14. Novembra bulvāri, Talsu ielu un Pulvera ielu, kuram tika veikts stratēģiskais ietekmes uz vidi novērtējums (SIVN). SIVN Vides pārskatā tika secināts, ka netiks apdraudēta plānotas dzīvnieku kapsētas tuvumā esošo iedzīvotāju ūdensapgāde, jo kapsētas apkārtņē dzīvojamās mājas ir pieslēgtas centralizētai ūdensapgādei (izņemot Talsu ielā 27, kurai ir nodrošināta pieslēguma iespējamība).

8.2. Siltumapgāde Lokālplānojuma risinājumi paredz iespēju zemes vienībai Talsu ielā 4 veidot siltumapgādes tīklu pieslēgumu no zemes vienībā Labraga ielā 11 esošās siltumtrases pa inženierkomunikāciju koridoru. Risinājumi precizējami turpmākās būvprojektēšanas gaitā.

DOKUMENTS PARAKSTĪTS AR DROŠU ELEKTRONISKO PARAKSTU, KAS SATUR LAIKA ZĪMOGU

F447-v1

<p>8.3. Ūdens apgāde Lokālpārskata TIAN 11.punktā noteikta prasība ēkas nodrošināšanai ar centralizēto ūdensapgādi un centralizēto sadzīves kanalizāciju. Lokālpārskata risinājumi paredz zemes vienībai Talsu ielā 4 ūdensapgādes un kanalizācijas pieslēgumus veidot no Talsu ielā esošajiem ūdensapgādes un sadzīves kanalizācijas tīkliem. Lokālpārskatā norādīts, ka zemes vienībā Labraga ielā 11 esošajai apbūvei saglabājami esošie ūdensapgādes un sadzīves kanalizācijas tīklu pieslēgumi, nepieciešamības gadījumā veicama esošo tīklu pārbūve. Risinājumi un pieslēguma vietas precizējamas būvprojektēšanas gaitā.</p> <p>8.4. Kanalizācijas sistēma Saimnieciskos notekūdeņus no ēkām paredzēts novadīt Talsu ielas kanalizācijas kolektorā, precizējot risinājumus būvprojektēšanas gaitā.</p> <p>8.5. Teritorijas labiekārtošana Teritorijas labiekārtojums risināms būvprojekta izstrādes laikā, ievērojot Lokālpārskata Teritorijas izmantošanas un apbūves noteikumu, apakšnodaļas 3.4. „Prasības teritorijas labiekārtojumam” nosacījumus.</p> <p>8.6. Vides pieejamība Teritorijas labiekārtojuma risinājumus paredzēts izstrādāt atbilstoši universālā dizaina principiem, ņemot vērā lietotāju ar kustību, redzes vai dzirdes traucējumiem vajadzības.</p> <p>8.7. Riska faktoru novērtēšana un cita informācija ----</p>
<p>9. SLĒDZIENS Projekta risinājums „Lokālpārskats, kas groza Liepājas pilsētas teritorijas plānojumā zemesgabaliem Labraga iela 11 un Talsu iela 4, Liepājā, 1.redakcija” <u>atbilst</u> higiēnas prasībām.</p>
<p>10. REKOMENDĀCIJAS -----</p>

Sabiedrības veselības departamenta
Kurzemes kontroles nodaļas vadītāja

Inta Leite

Svetlana Jūpina, 26481579
svetlana.jumina@vi.gov.lv

DOKUMENTS PARAKSTĪTS AR DROŠU ELEKTRONISKO PARAKSTU, KAS SATUR LAIKA ZĪMOGU

F447-v1

5. SIA "LIEPĀJAS ŪDENS"



"LIEPĀJAS ŪDENS"

Sabiedrība ar ierobežotu atbildību, vienotais reģ. Nr. 42103000897, telefons 63423417, fakss 63423417
K. Valdemāra 12, Liepāja, LV-3401, Latvijas Republika

Liepājā, 2021. gada 1. februārī Nr.12/3-9
Uz 29.01.2021. vēstuli Nr.55/2.3.

Liepājas pilsētas pašvaldības iestāde
„Liepājas pilsētas būvvalde”
Peldu iela 5,
Liepāja, LV - 3401

A. BERZINA
- DARĪTĀJ
04.02.2021.
Liepājas pilsētas būvvalde
Arvids Vitāls
Vadītājs



ATZINUMS

SIA „Liepājas ūdens” nav pretenziju izstrādātai lokālplānojuma redakcijai “Lokālplānojums, kas groza Liepājas pilsētas teritorijas plānojumu zemesgabaliem Labraga ielā 11 un Talsu ielā 4, Liepājā”.

Žaneta Trusova

tehniskās daļas vadītāja

M.Putniņš
63484954



I:\VESTULES\TEHNISKA\IZZINAS\2021\ZZ\12.doc

Luminor Bank AS Latvijas filiāle
Liepājas filiāle
Kods RIKOLV2X
Konta Nr. LV15RJKO0002010306502

AS SEB banka
Liepājas filiāle
Kods UNLALV2X
Konta Nr. LV82UNLA0012010467064

AS Swedbank
Liepājas filiāle
Kods HABA LV22
Konta Nr. LV64HABA0001408046222

6. LIEPĀJAS PILSĒTAS PAŠVALDĪBAS ADMINISTRĀCIJAS VIDES NODAĻA



Liepājas pilsētas pašvaldības administrācija

Rožu iela 6, Liepāja, LV-3401, tālrunis: 63404750, e-pasts: pasts@liepaja.lv, www.liepaja.lv

08.02.2021. Nr. 274/2.19.2.
Uz 29.01.2021. Nr. 55/2.3.

Liepājas Pilsētas Būvvalde
Rožu iela 6
Liepāja, LV-3401

Par lokālpārskata 1.redakciju

Liepājas pilsētas pašvaldības administrācijas Vides nodaļa ir izskatījusi Liepājas pilsētas pašvaldības iestādes "Liepājas pilsētas būvvalde" 2021.gada 29.janvāra vēstuli Nr. 55/2.3., kurā lūgts sniegt atzinumu par plānošanas dokumentu "Lokālpārskats, kas groza Liepājas pilsētas teritorijas plānojumu zemesgabaliem Labraga ielā 11 un Talsu ielā 4, Liepājā" (turpmāk – Lokālpārskats) 1.redakciju, un tai nav iebildumu par izstrādāto Lokālpārskata 1.redakciju.

VIDES NODAĻAS VADĪTĀJA

Dace Liepniece-Liepiņa

dace.liepniece@liepaja.lv

Šis dokuments ir parakstīts ar drošu elektronisko parakstu un satur laika zīmogu

7. LIEPĀJAS PILSĒTAS PAŠVALDĪBAS IESTĀDE "KOMUNĀLĀ PĀRVALDE"



Liepājas pilsētas pašvaldības iestāde "Komunālā pārvalde"

Ulīta iela 44, Liepāja, LV-3401, tālr. +371 63480965, komunala.parvalde@liepaja.lv, www.liepaja.lv

08.02.2021. Nr. 66/1.3.
Uz 29.01.2021 Nr. 55/2.3.

Liepājas Pilsētas Būvvalde
Rožu iela 6
Liepāja, LV-3401

Par lokālpārvaldes redakcijas atzinuma sniegšanu

LPPI "Komunālā pārvalde" piekrīt un dod atzinumu izstrādātai lokālpārvaldes, kas groza Liepājas pilsētas teritorijas plānojumu zemesgabaliem Labraga ielā 11 un Talsu ielā 4, Liepājā 1. redakcijai.

VADĪTĀJS

*paraksts

Jānis Neimanis

Kupača 63480749
dina.kupaca@liepaja.lv

*Šis dokuments ir parakstīts ar drošu elektronisko parakstu un satur laika zīmogu

8. LIEPĀJAS PILSĒTAS PAŠVALDĪBAS IESTĀDE "NEKUSTAMĀ ĪPAŠUMA PĀRVALDE"



**Liepājas pilsētas pašvaldības iestāde
"Nekustamā īpašuma pārvalde"**

Peldu iela 5, Liepāja, LV-3401, tālr. +371 63404708, nlp@liepaja.lv, www.liepaja.lv

16.02.2021. Nr. 366/1.11.
Uz 29.01.2021 Nr. 55/2.3.

Liepājas pilsētas pašvaldības iestāde
Liepājas pilsētas būvvalde
Rožu iela 6, Liepāja, LV-3401

Par lokālpārskata redakcijas atzinuma
sniegšanu
(Labraga iela 11, Talsu iela 4, Liepāja)

Liepājas pilsētas pašvaldības iestāde "Nekustamā īpašuma pārvalde" (turpmāk – Pārvalde), izskatījusi Liepājas pilsētas pašvaldības iestādes "Liepājas pilsētas būvvalde" (turpmāk – Būvvalde) 2021.gada 29.janvāra vēstuli Nr.55/2.3. "Par lokālpārskata redakcijas atzinuma sniegšanu".

Pārvaldei nav iebildumu par lokālpārskata izstrādāto redakciju.

Cieņā

VADĪTĀJS

Māris Egmanis

Krīvcova 63404753
inga.krivcova@liepaja.lv

Šis dokuments ir parakstīts ar drošu elektronisko parakstu un satur laika zīmogu

9. DABAS AIZSARDZĪBAS PĀRVALDES KURZEMES REĢIONĀLĀ ADMINISTRĀCIJA



Dabas aizsardzības pārvalde

KURZEMES REĢIONĀLĀ ADMINISTRĀCIJA

“Šlīteres mežniecība”, Dundagas pag., Dundagas nov., LV-3270, tālr. 63 286 000,
e-pasts: kurzeme@daba.gov.lv, www.daba.gov.lv

Dundagas novada Dundagas pagastā

Datums skatāms laika zīmogā Nr. 4.8/748/2021-N **Liepājas pilsētas pašvaldības**
Uz 29.01.2021. Nr.55/2.3 **iestāde “Liepājas pilsētas būvvalde”**
buvvalde@liepaja.lv

Par lokālplānojuma redakcijas atzinuma sniegšanu

Dabas aizsardzības pārvaldes Kurzemes reģionālā administrācija (turpmāk – Administrācija) saņēma Liepājas pilsētas pašvaldības iestāde “Liepājas pilsētas būvvalde” iesniegumu ar lūgumu sniegt atzinumu par plānošanas dokumenta “Lokālplānojums, kas groza Liepājas pilsētas teritorijas plānojumu zemesgabaliem Labraga ielā 11 un Talsu ielā 4, Liepājā” 1.redakciju.

Izskatot lokālplānojuma 1.redakciju un izvērtējot tās atbilstību dabas aizsardzības normatīvajiem aktiem un 2020.gada 13.februāra izniegtajiem nosacījumiem lokālplānojuma izstrādei Nr.4.8/734/2020-N, Administrācija sniedz pozitīvu atzinumu par lokālplānojuma, kas groza Liepājas pilsētas teritorijas plānojumu zemesgabaliem Labraga ielā 11 un Talsu ielā 4, Liepājā, 1.redakciju.

Kurzemes reģionālas administrācijas direktore


D.Sāmīte

Strungs, 28365715
andis.strungs@daba.gov.lv

**DOKUMENTS IR PARAKSTĪTS AR DROŠU ELEKTRONISKO PARAKSTU UN
SATUR LAIKA ZĪMOGU**

10. SIA "LIEPĀJAS ENERĢIJA"

SAŅEMTS ELEKTRONISKI



LIEPĀJAS ENERĢIJA

SIA "Liepājas enerģija"
Reģistrācijas Nr. 42103035386
Ludviņa iela 15, Liepāja, LV-3401, Latvija
Tālr.: +371 63 425 904; Fakss: +371 63 425 606
info@liepajasenerģija.lv, www.liepajasenerģija.lv

02.02.2021 Nr. 01.12/26

Uz 29.01.2021 Nr. 55/2.3.

A. BERZINA
- DARĪTĀJĀ
05.02.2021

Liepājas pilsētas būvvalde
Arvīds Vitāls
Liepājas pilsētas pašvaldības iestādei
"Liepājas pilsētas būvvaldei"
Peldu ielā 5, Liepāja, LV3401


Par lokālpārskata redakcijas atzinumu

Atbildot uz 29.01.2021 iesniegumu Nr. 55/2.3. par Liepājas pilsētas domes 2021.gada 21.janvārī lēmumu Nr. Nr.27/1 ar kuru nodod plānošanas dokumenta "Lokālpārskats, kas groza Liepājas pilsētas teritorijas plānojumu zemesgabaliem Labraga ielā 11 un Talsu ielā 4, Liepājā" 1. redakciju, SIA "Liepājas enerģija" reģ. nr. 42103035386 nav iebildumu par izstrādāto lokālpārskata redakciju.

Tehniskās daļas vadītājs

R.Trinīte
63425676



Signature not validated



Digitally signed by MĀRIS REINFELDS
Date: 2021.02.02 12:09:46 EET

M. Reinfelds

DOKUMENTS IR PARAKSTĪTS AR DROŠU ELEKTRONISKO PARAKSTU UN SATUR LAIKA ZĪMOGU

11. AS "GASO"



Akciju sabiedrība "Gaso"
Vienotais reģ. Nr. 40203108921
Vagonu iela 20, Rīga, LV-1009
Tālrunis: 155, info@gaso.lv, www.gaso.lv

Rīgā
10.02.2021. Nr.15.1-2/517
Uz 29.01.2021 Nr.55/2.3.

Liepājas pilsētas būvvalde
Peldu iela 5, Liepāja, LV3401
buvvalde@liepaja.lv

Atzinums lokālpārskata 1. redakcijai zemesgabaliem Labraga ielā 11 un Talsu ielā 4, Liepājā

Atbildot uz vēstuli par atzinumu lokālpārskata 1. redakcijai zemesgabaliem Labraga iela 11 (kadastra apzīmējums 17000140333) un Talsu iela 4 (kadastra apzīmējums 17000140332), Liepājā (turpmāk - Lokālpārskats), akciju sabiedrība „Gaso” informē, ka Lokālpārskata 1. redakcija saskaņota.

Komerpcilnvarnieks
Gāzapgādes attīstības departamenta
Perspektīvās attīstības daļas vadītājs

Uldis Kocers

DOKUMENTS PARAKSTĪTS AR DROŠU ELEKTRONISKO PARAKSTU UN SATUR LAIKA
ZĪMOGU

Elita Zaltāne 67041724
Elita.Zaltane@gaso.lv

12. KURZEMES PLĀNOŠANAS REĢIONS



KURZEMES PLĀNOŠANAS REĢIONS

Reģ. Nr. 90002183562

Juridiskā adrese: Avotu iela 12, Saldus, Saldus nov., LV-3801; birojs: Valguma iela 4a, Rīga, LV-1048
tālr. 67331492, pasts@kurzemesregions.lv; www.kurzemesregions.lv

Rīgā

Datums skatāms laika zīmogā
Nr. 2-5.9/36/21

Liepājas pilsētas pašvaldības administrācijai
pasts@liepaja.lv

*Atzinums par lokālplānojumu zemesgabaliem
Labraga ielā 11 un Talsu ielā 4, Liepājā*

Kurzemes plānošanas reģions (turpmāk – Reģions) informē, ka 2021.gada 2.februārī ir saņēmis paziņojumu no Teritorijas attīstības plānošanas sistēmas (turpmāk – TAPIS) par Liepājas pilsētas domes 2021.gada 21.janvārī pieņemto lēmumu Nr. 27/1 (prot. Nr.1, 27.§) “Par lokālplānojuma redakcijas projekta nodošanu publiskajai apspriešanai un institūciju atzinumu saņemšanai”.

Reģions savas kompetences ietvaros ir iepazinies ar TAPIS pieejamo lokālplānojuma “Lokālplānojums zemesgabaliem Labraga ielā 11 un Talsu ielā 4, Liepājā” (turpmāk – Lokālplānojums) redakciju un izvērtējis to atbilstoši Ministru kabineta noteikumu Nr. 628 “Noteikumi par pašvaldību teritorijas attīstības plānošanas dokumentiem” 59. punktā noteiktajam un risinājumu atbilstību Reģiona attīstības plānošanas dokumentiem – Ilgtspējīgas attīstības stratēģijai 2015.-2030.gadam (Kurzeme 2030) un Attīstības programmai 2015.-2020.gadam (Kurzeme 2020).

Lokālplānojuma mērķis atbilst Kurzeme 2030 vīzijas sasniegšanai izvirzītajam stratēģiskajam mērķim Nr.2 – Pievilcīga dzīves vide, kas vērsts uz vietu attīstību un to atbalsta ilgtermiņa prioritāte - Dzīvīgas vietas. Lokālplānojuma mērķis un risinājumi atbilst arī Kurzeme 2020 prioritātei “Dzīvesvieta Kurzeme 2020” – nodarbinātības un darbaspēka mobilitātes veicināšana, daudzveidīgi, kvalitatīvi un pieejami pakalpojumi, vietējo kopienu attīstība, kā arī prioritātei “Kurzemnieki 2020” - veselīga, aktīva, droša un sociāli iekļaujoša sabiedrība.

Informējam, ka šobrīd izstrādes procesā ir Kurzemes plānošanas reģiona Attīstības programma 2021.-2027.gadam un aicinām sekot tās izstrādes gaitai un plānotajām vidēja termiņa prioritātēm un rīcības virzieniem.

Reģions kopumā atbalsta Lokālplānojuma tālāko virzību.

Kurzemes plānošanas reģiona
Administrācijas vadītājas p.i.

Ingeborga Bordāne

ŠIS DOKUMENTS IR PARAKSTĪTS AR DROŠU ELEKTRONISKO PARAKSTU UN SATUR LAIKA
ZĪMOGU

I.Murziņa, 26462395
indra.murzina@kurzemesregions.lv