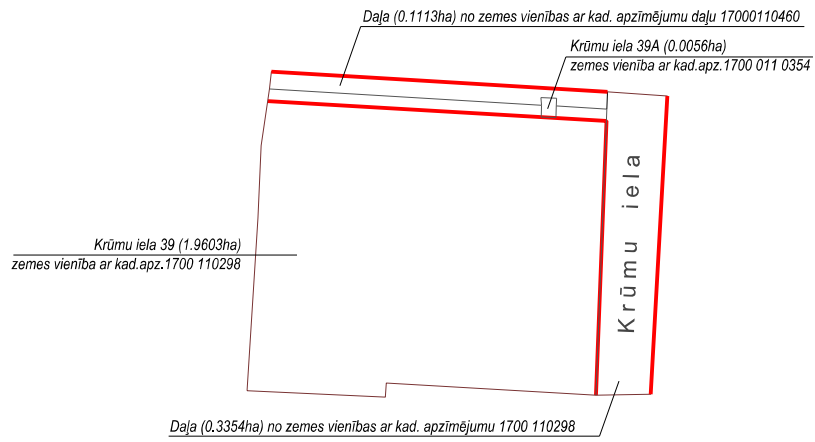




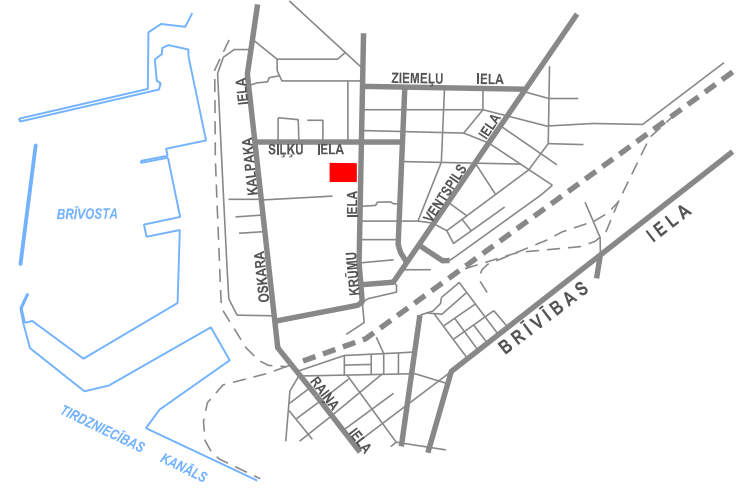
LOKĀLPLĀNOJUMS, KAS GROZA TERITORIJAS PLĀNOJUMU ZEMESGABALAM KRŪMU IELĀ 39, LIEPĀJĀ

FUNKCIONĀLAIS ZONĒJUMS

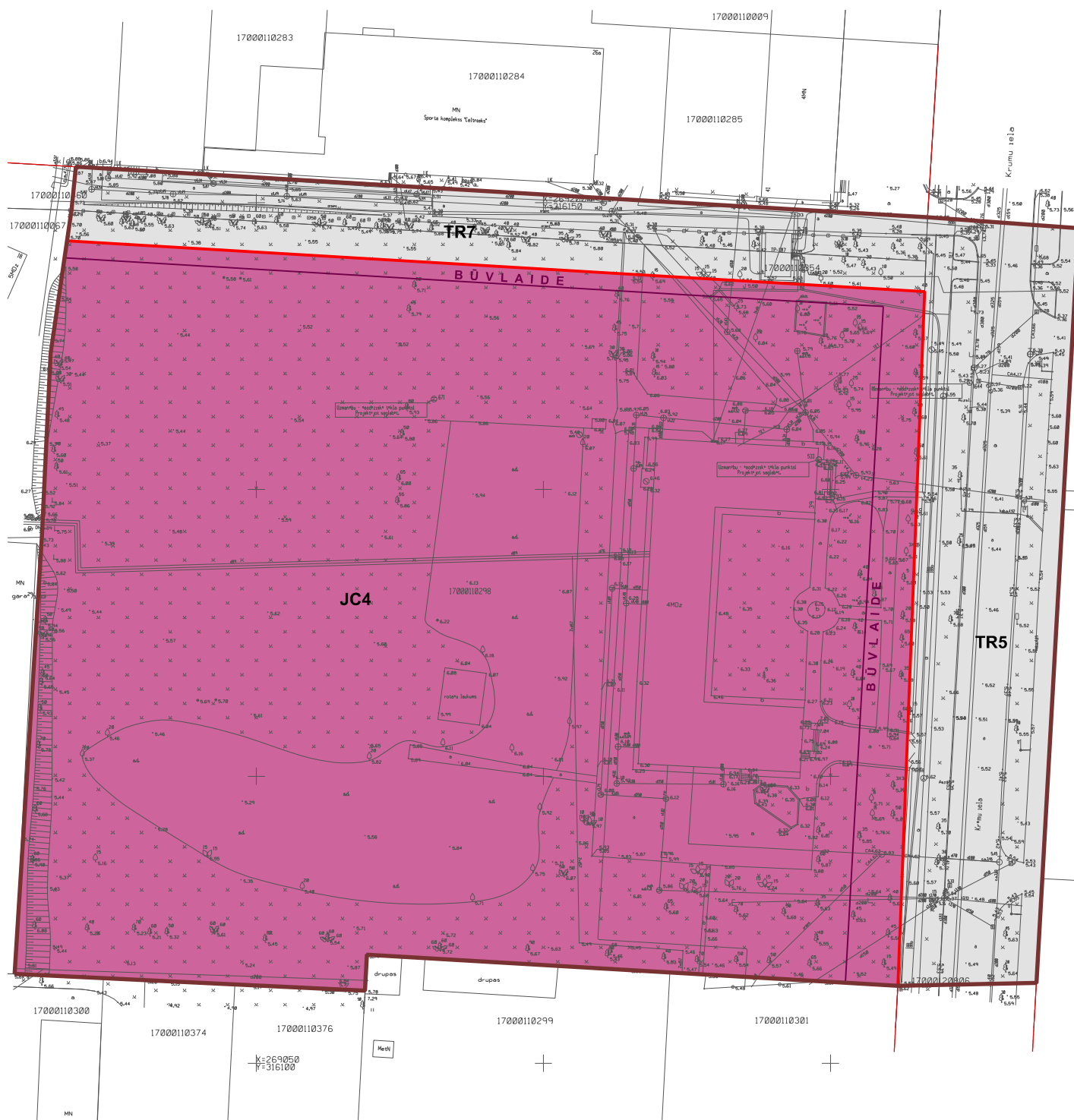
REDAKCIJA 1.1



LOKĀLPLĀNOJUMA TERITORIJA UN SARKANĀS LĪNIJAS



LOKĀLPLĀNOJUMA TERITORIJAS ATRISANĀS VIETA



APZĪMĒJUMI

- Lokālplānojuma robeža
- Sarkanā līnija
- Sarkanā līnija ārpus lokālplānojuma teritorijas
- Būvlaide

FUNKCIONĀLAIS ZONĒJUMS

- JC4 Jauktas centra apbūves teritorija (JC4)
- TR5 Transporta infrastruktūras teritorija (TR5)
- TR7 Transporta infrastruktūras teritorija (TR7)

Piezīmes: 1) Topogrāfiskais plāns sagatavots uz SIA "Metrum" (reģ. Nr.LV40003388748) 09.03.2021.veiktā uzmērījuma plāna M 1:500 Latvijas normālā augstuma sistēmā (LAS-2000,5), koordinātu sistēma LKS 92;
2) Dati ievadīti Liepājas pilsētas augstas detalizācijas topogrāfiskās informācijas datubāzē 10.03.2021., uzmērījums reģistrs ar Nr.7513
3) Mēroga koeficients 1.000019.

PROJEKTA NOSAUKUMS	KARTES NOSAUKUMS	KARTE NR.
Lokālplānojums, kas groza teritorijas plānojumu zemesgabalam Krūmu ielā 39, Liepājā	FUNKCIONĀLAIS ZONĒJUMS	2
PASŪTĪTĀJS	IZSTR. VAD. NO PAŠV. PUŠES	MĒROGS
SIA RAMEKA	U. Kaugurs	1: 1000
	IZSTRĀDĀJA	
	P. Grants	DATUMS
		26.10. 2021.
IZSTRĀDĀTĀJS		
	+ 371 29209638 birojs@planosana.lv www.planosana.lv	