

Izsniegta zemesgrāmatu apliecība

19. 09. 2011

LATVIJAS REPUBLIKA

ZEMES ROBEŽU, SITUĀCIJAS UN APGRŪTINĀJUMU PLĀNS

Zemes vienības kadastra apzīmējums: 1700 041 0304

Adrese: Liepāja, Vidusceļa iela 33

Zemes kadastrālā uzmērīšana veikta, pamatojoties uz Liepājas pilsētas Zemes komisijas 2010.gada 1.jūnija sēdes protokolu Nr.5 „Par Liepājas pilsētas pašvaldībai piekrītošo zemesgabalu robežu noteikšanu”.

Robežas un apvidus objekti uzmērīti 17.02.2011.

Robežu, situācijas un apgrūtinājumu plāns sastādīts 23.02.2011.


Plāna mērogs 1:500

Zemes vienības platība 0.0729 ha

Zemes kadastrālās uzmērīšanas darbus veica SIA "TOPO Libau" reģ.Nr. 42103042477,


Celtnieku iela 15/17-2, Liepāja, LV-3401

Sertificēts mēmiķis Kaspars Dārziņš (sert.Nr.BB – 69, derīgs no 15.11.2010. līdz 14.11.2015.)



SIA „TOPO Libau” direktors		Kaspars Dārziņš	14.03.2011.
Sertificēts mēmiķis apliecina, ka zemes kadastrālā uzmērīšana veikta atbilstoši LR MK 20.03.2007 noteikumiem Nr. 182 "Noteikumi par nekustamā īpašuma objekta noteikšanu."		Kaspars Dārziņš	17.02.2011.
Ierosinātais ir informēts par Zemes kadastrālās uzmērīšanas laikā veiktajām darbībām, to rezultātiem.		Māris Egmanis	14.03.2011.

Zemes vienības platība ha	ZEMES LIETOŠANAS VEIDU EKSPLIKĀCIJA												
	Lauksaimniecībā izmant. zeme	TAJĀ SKAITĀ				Meži	Krūmāji	Purvi	Zem ūdeņiem	t. sk. zem zivju dīķiem	Zem ēkām un pagalmiem	Zem ceļiem	Pārējās zemes
		Aromzeme	Augļu dārzi	Pļavas	Ganības								
0.0729	-	-	-	-	-	-	-	-	-	0.0729	-	-	

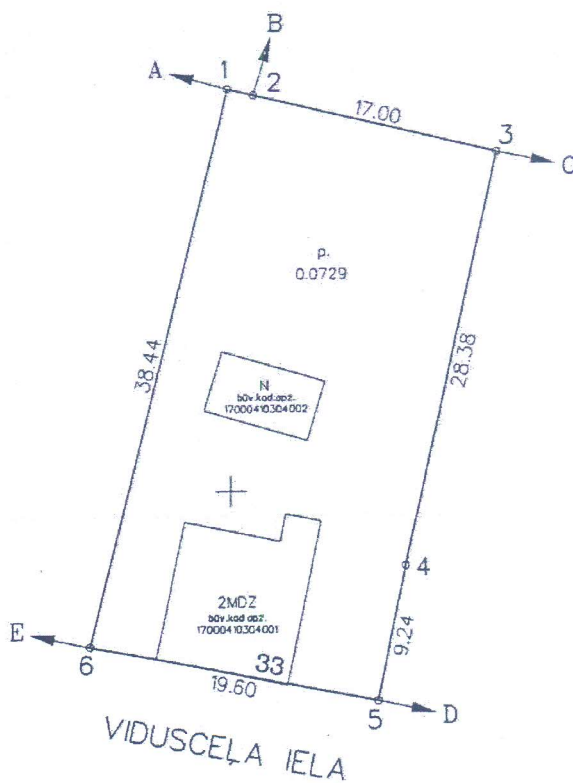


ZEMES VIENĪBAS
ROBEŽPUNKTU KOORDINĀTAS
Koordinātu sistēma LKS92 TM
Mēroga koeficients: 1.000014

Nr	X	Y	L
1	265627.08	316199.65	1.80
2	265626.66	316201.40	
3	265622.69	316217.93	
4	265594.97	316211.87	
5	265585.91	316209.99	
6	265589.68	316190.76	

X=265650
Y=316200

z.v.kad.apz. 1700 041 0304



Robežošo zemes vienību saraksts:
no A līdz B z.v.kad.apz. : 17000410422
no B līdz C z.v.kad.apz. : 17000410423
no C līdz D z.v.kad.apz. : 17000410019
no D līdz E z.v.kad.apz. : 17000410792
no E līdz A z.v.kad.apz. : 17000410313

Apzīmējumi:

z. v. kad. apz. - zemes vienības kadastra apzīmējums
būv.kad.apz. - būves kadastra apzīmējums

30.03.2011

zemes dienesta
reģionālās nodaļas
Liepājas biroja kadastra inženiere

I. Ristere

Plāna mērogs 1:500
Zemes vienības platība 0.0729 ha

Saskaņoja:	Liepājas pilsētas Būvvaldes Zemes ierīcības inženiere	Paraksts	Inga Krivcova	Datums
Plānu izgatavoja:	Sertificēts mērnieks		Kaspars Dārziņš	23.02.2011.