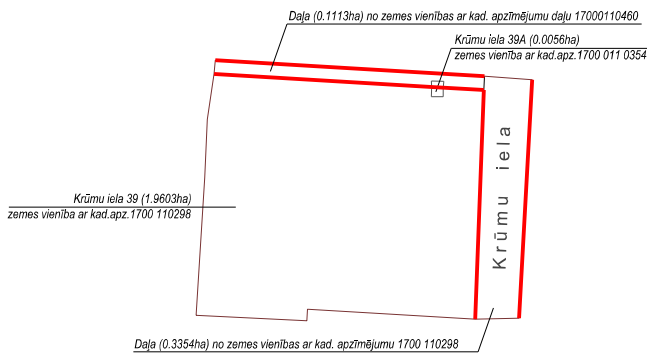




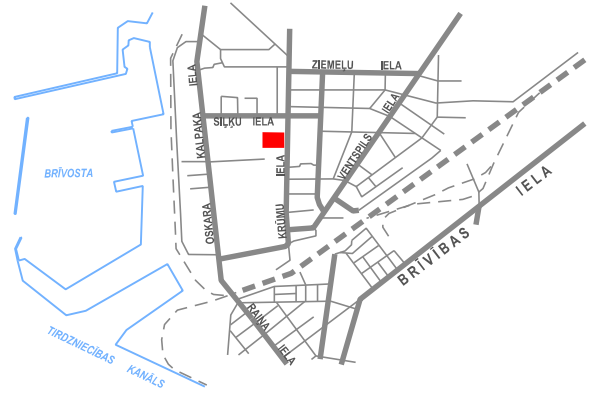
LOKĀLPLĀNOJUMS, KAS GROZA TERITORIJAS PLĀNOJUMU ZEMESGABALAM KRŪMU IELĀ 39, LIEPĀJĀ

ESOŠĀ TERITORIJAS IZMANTOŠANA

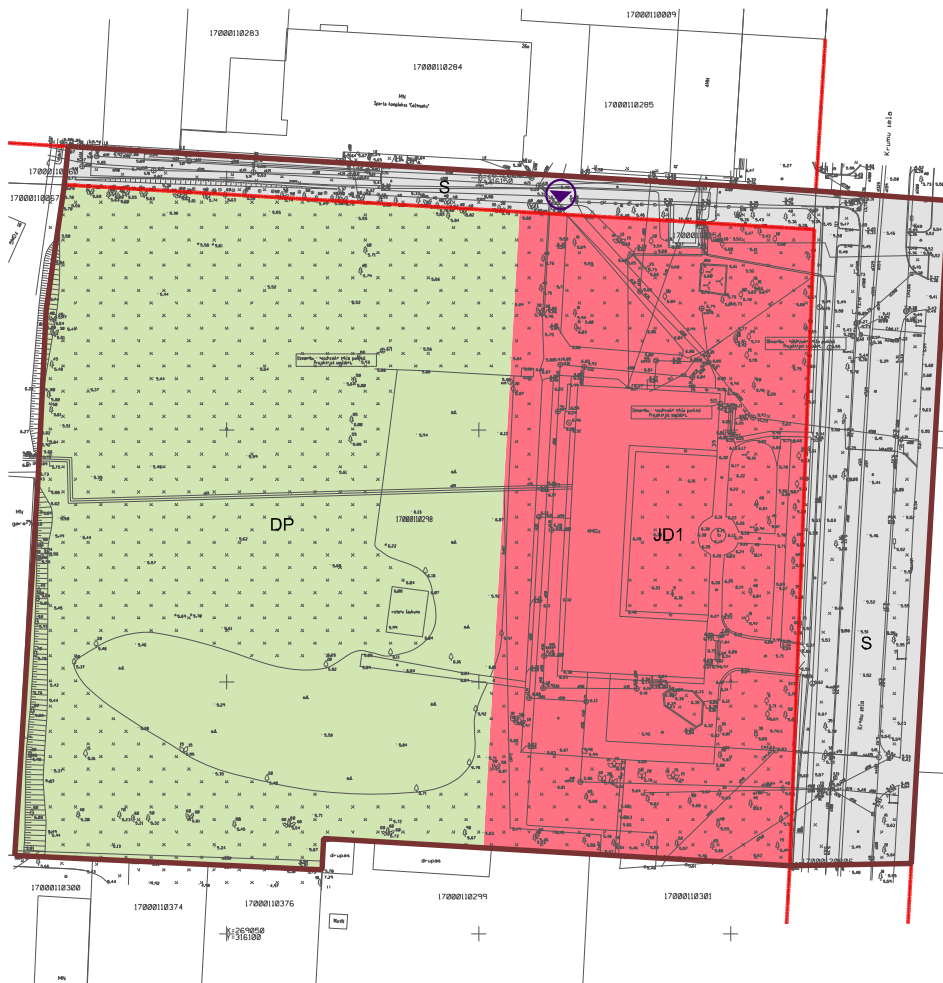
REDAKCIJA 1.1



LOKĀLPLĀNOJUMA TERITORIJA
UN SARKANĀS LĪNIJAS



LOKĀLPLĀNOJUMA TERITORIJAS
ATRAŠANĀS VIETA



APZĪMĒJUMI

- Lokālplānojuma robeža
- Sarkanā līnija
- Iebrauktuve Krūmu 39 teritorijā

FUNKCIONĀLAIS ZONĒJUMS

- Jauktas darījumu un sabiedrisko objektu apbūves teritorijas (JD1)
- Dabas (parku un skvēru) teritorijas (DP)
- Līnībūvju izbūves teritorijas (ielas, laukumi un velceļiņi) (S)

Piezīmes:

- 1) Topogrāfiskais plāns sagatavots uz SIA "Metrum" (reģ. Nr.LV40003388748) 09.03.2021. veiktā uzņēmuma plāna M 1:500 Latvijas normālā augstuma sistēmā (LAS-2000,5), koordinātu sistēma LKS 92;
- 2) Dati ievadīti Liepājas pilsētas augstas detalizācijas topogrāfiskās informācijas datubāzē 10.03.2021., uzņēmums reģistrē ar Nr.7513
- 3) Mēroga koeficients 1.000019.

PROJEKTA NOSAUKUMS	KARTES NOSAUKUMS	KARTE NR.
Lokālplānojums, kas groza teritorijas plānojumu zemesgabalam Krūmu ielā 39, Liepājā	ESOŠĀ TERITORIJAS IZMANTOŠANA	1
PASŪTĪTĀJS	IZSTR. VAD. NO PAŠV. PUSES	MĒROGS
SIA RAMEKA	U. Kaugurs	1: 1500
IZSTRĀDĀTĀJS	IZSTRĀDĀJA	DATUMS
	P. Grants	27.10. 2021.