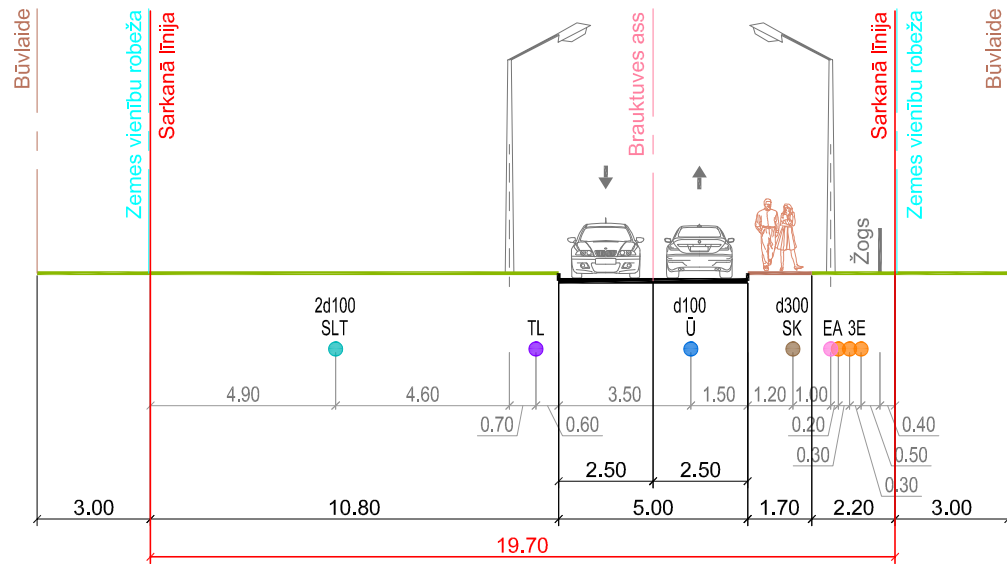
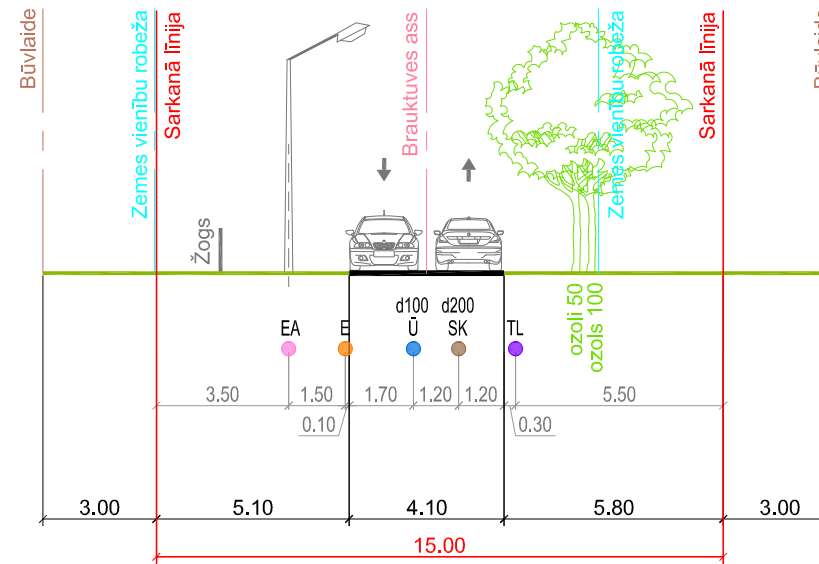


IELU ŠĶĒRSPROFILI

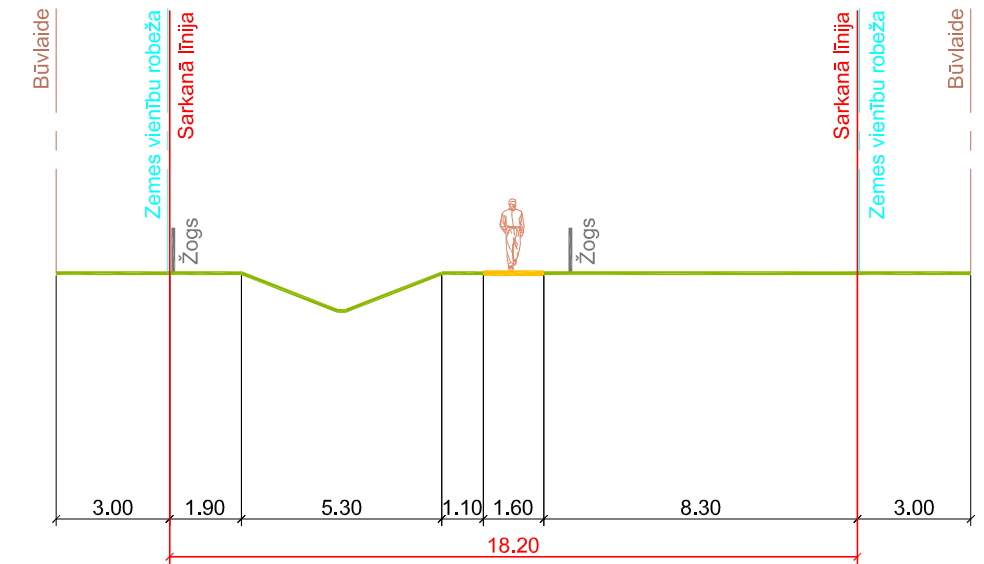
Šķērsg剖ils 1-1. Esošā situācija
Labraga iela



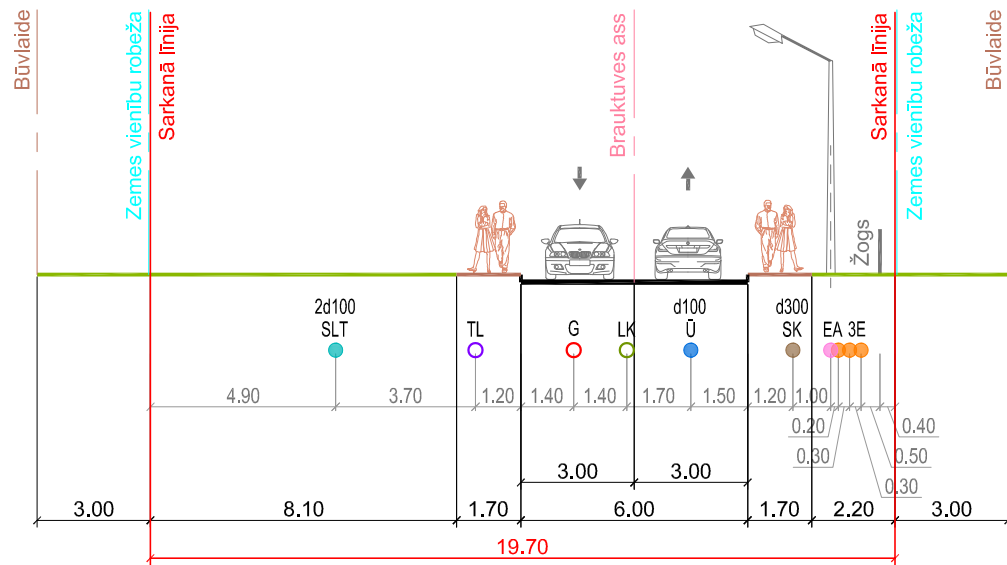
Šķērsg剖ils 2-2. Esošā situācija
Talsu iela



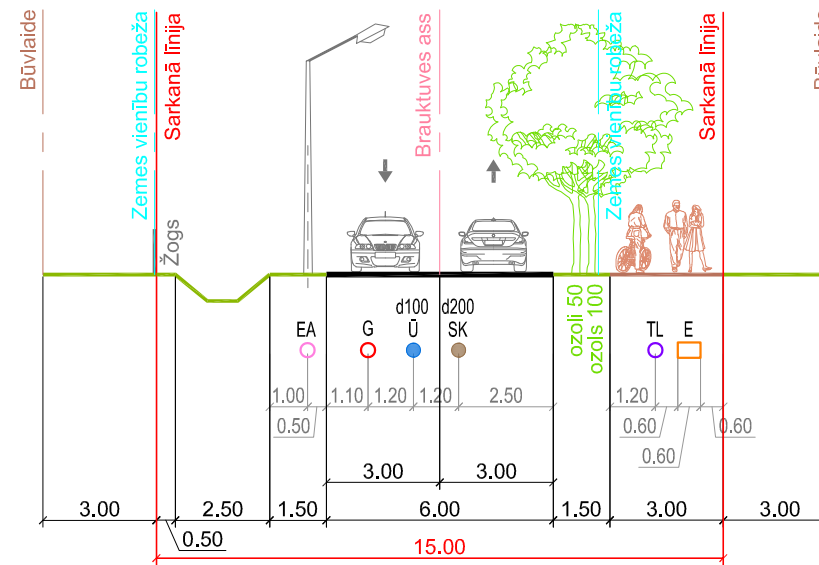
Šķērsg剖ils 3-3. Esošā situācija



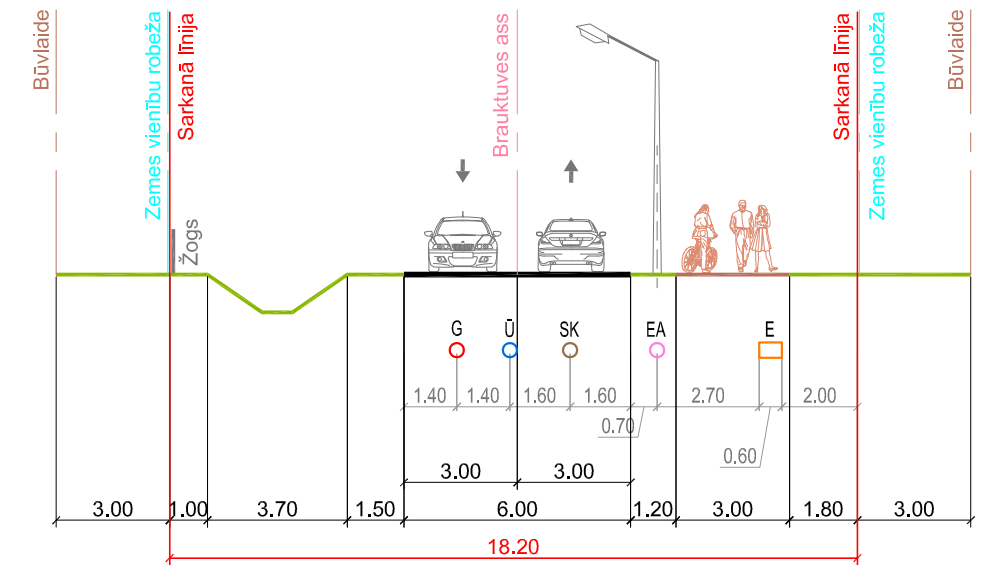
Šķērsg剖ils 1-1. Plānotā situācija
Labraga iela



Šķērsg剖ils 2-2. Plānotā situācija
Talsu iela



Šķērsg剖ils 3-3. Plānotā situācija



INŽENIERTĀKI

ESOŠIE
SAGLABĀJAMIE

- PLĀNOTIE
- Ū Ū ŪDENSVADS
 - SK SK SADZĪVES KANALIZĀCIJAS PAŠTECES VADS
 - LK LIETUSŪDEŅU KANALIZĀCIJAS PAŠTECES VADS

- SLT
- E
- EA
- TL

- G VIDĒJĀ SPIEDIENA GĀZESVADS (P < 0,4 MPa)
- SILTUMTRASE
- E ELEKTROAPGĀDES KABEĻI UN KABEĻU ZONA
- EA APGAISMES ELEKTROKABEĻI
- TL ELEKTRONISKO SAKARU PAZEMES VARĀ VAI OPTISKAIS KABELIS, KABEĻU KANALIZĀCIJA

PASŪTĪTĀJS:	Liepāja	Liepājas pilsētas būvvalde Rožu iela 6, Liepāja, LV-3401, tālr.: 63404725, buvvalde@liepaja.lv	AMATS	VĀRDS, UZVĀRDS	PARAKSTS	OBJEKTS:	Lokālpilnvarotais zemesgabaliem Labraga ielā 11 un Talsu ielā 4, Liepājā	
IZSTRĀDĀTĀJS:	G93	SIA "Grupa93" K. Barona iela 3-4, Rīga, LV-1050, tālr.: 27373939, info@g93.lv, www.g93.lv	Projekta vadītāja	Klinta Alpa-Šulmane		RASĒJUMS:	IELU ŠĶĒRSPROFILI	
			Kartogrāfs	Ronalds Krūmiņš		MĒROGS	LAPAS NUMURS:	4
			DATUMS:	11.11.2020.			KOPĒJAIS LAPU SKAITS:	4