




TERITORIJAS ESOŠIE IZMANTOŠANAS APROBEŽOJUMI

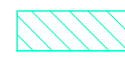
VIDES UN DABAS RESURSU AIZSARDZĪBAS

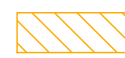
 STINGRA REŽĪMA VIDES UN DABAS RESURSU AIZSARDZĪBAS AIZSARGJOSLAS TERITORIJA AP PAZEMES ŪDENS ŅEMŠANAS VIETU (7311090700)

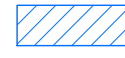
EKSPLUATĀCIJAS AIZSARGJOSLAS


 AIZSARGJOSLAS TERITORIJA GAR IELU – SARKANĀ LĪNIJA (7312030100)


 AIZSARGJOSLAS TERITORIJA GAR ELEKTRISKO TĪKLU KABEĻU LĪNIJU (7312050201), AP ELEKTRISKO TĪKLU TRANSFORMATORU APAKŠSTACIJU (7312050500), GAISVADU LĪNIJU AR NOMINĀLO SPRIEGUMU 110 KILOVOLTU (7312050602)


 AIZSARGJOSLAS TERITORIJA GAR PAZEMES ELEKTRONISKO SAKARU TĪKLU LĪNIJU UN KABEĻU KANALIZĀCIJU (7312040100), GAR ELEKTRONISKO SAKARU TĪKLU GAISVADU LĪNIJU (7312040200)

 AIZSARGJOSLAS TERITORIJA GAR PAZEMES SILTUMVADU (7312060100)

 AIZSARGJOSLAS TERITORIJA AP ŪDENSVADU (7312010101)

 AIZSARGJOSLAS TERITORIJA GAR KANALIZĀCIJAS SPIEDVADU (7312010201), GAR PAŠTECES KANALIZĀCIJAS VADU (7312010300)

 AIZSARGJOSLAS TERITORIJA GAR PAŠTECES LIETUS KANALIZĀCIJAS VADU (7312010400)

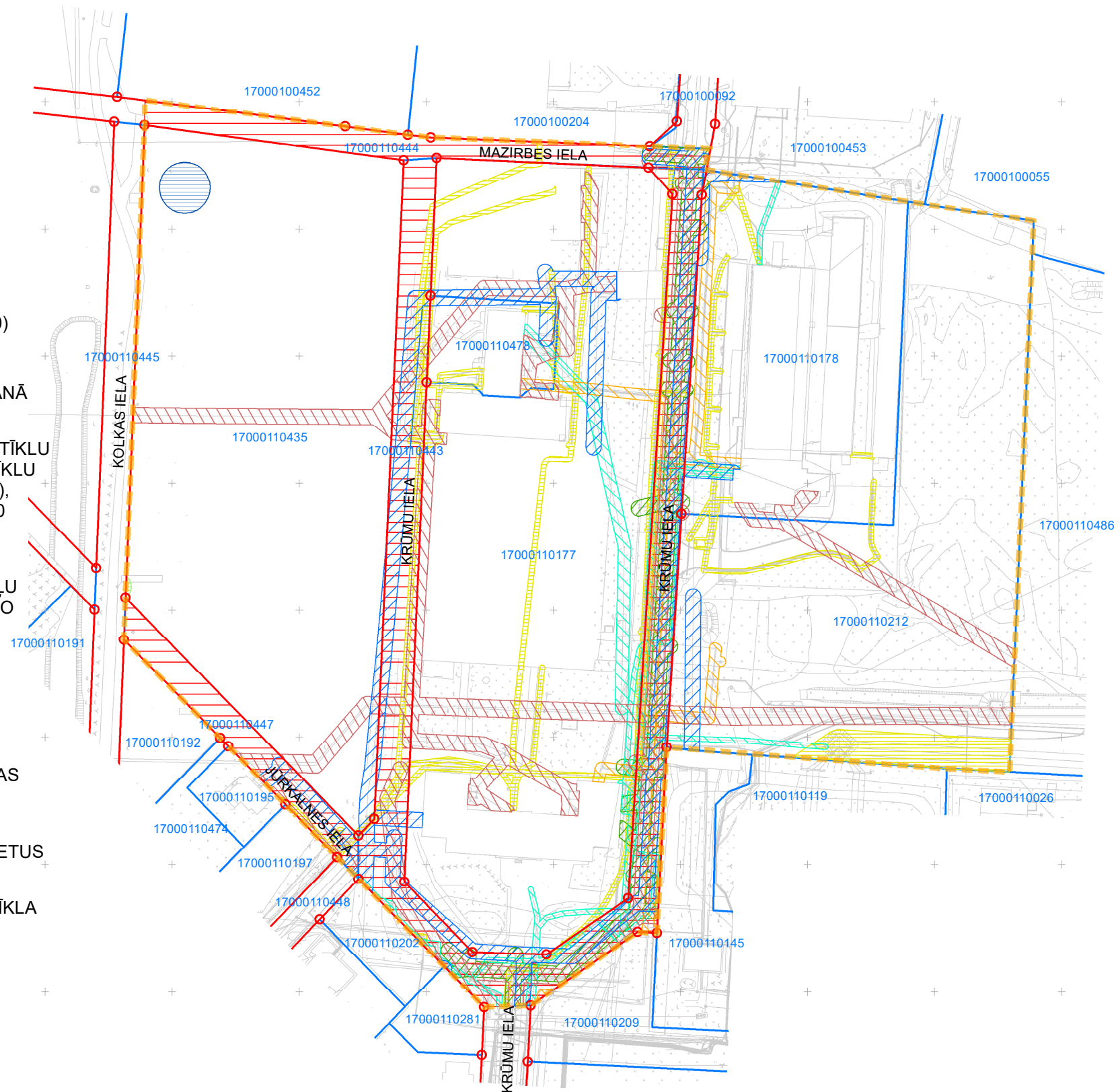
 AIZSARGJOSLAS TERITORIJA AP ĢEODĒZISKĀ TĪKLA PUNKTU (7316010105)

 IELU SARKANĀ LĪNIJA, TĀS LŪZUMPUNKTI

 ZEMES VIENĪBU ROBEŽA

 LOKĀLPLĀNOJUMA TERITORIJAS ROBEŽA

VISA LOKĀLPLĀNOJUMA TERITORIJA ATRODAS 5 KM ZONĀ AP STARPTAUTISKO LIDOSTU "LIEPĀJA".



Topogrāfijas dati.
 1. Plāns sagatavots uz Liepājas pilsētas būvvaldes 13.08.2020. izsniegtā inženiertopogrāfiskā plāna ar mēroga noteiktību 1:500 pamata.
 2. LKS-92 TM koordinātu sistēma.
 3. Mēroga koeficients 1.000013.
 4. Latvijas normālo augstumu sistēma (LAS-2000,5).
 Kartē izmantoti nekustamā īpašuma valsts kadastra informācijas sistēmas dati, 2020.gads.

PASŪTĪTĀJS:	Liepāja	Liepājas pilsētas būvvalde Peldu iela 5, Liepāja, LV-3401 tālr.: 63404725, buvvalde@liepaja.lv	AMATS	VĀRDS, UZVĀRDS	PARAKSTS	OBJEKTS:	Lokālplānojums zemesgabaliem Krūmu ielā 65, Krūmu ielā 65A, Krūmu ielā 72, Krūmu ielā 74 un Jūrkalnes ielā 2, Liepājā		
IZSTRĀDĀTĀJS:	G93	SIA "Grupa93" K. Barona iela 3-4, Rīga, LV-1050, tālr.: 27373939, info@g93.lv, www.g93.lv	Projekta vadītāja Kartogrāfe	Klīnta Alpa-Šulmane Marta Sarkane			RASĒJUMS:	TERITORIJAS ESOŠIE IZMANTOŠANAS APROBEŽOJUMI	
				DATUMS:	15.12.2020.	MĒROGS:	1 : 2 000	LAPAS NUMURS:	2
								KOPĒJAIS LAPU SKAITS:	6